

Tour Italie

3 octobre 2022 - 17 octobre 2022

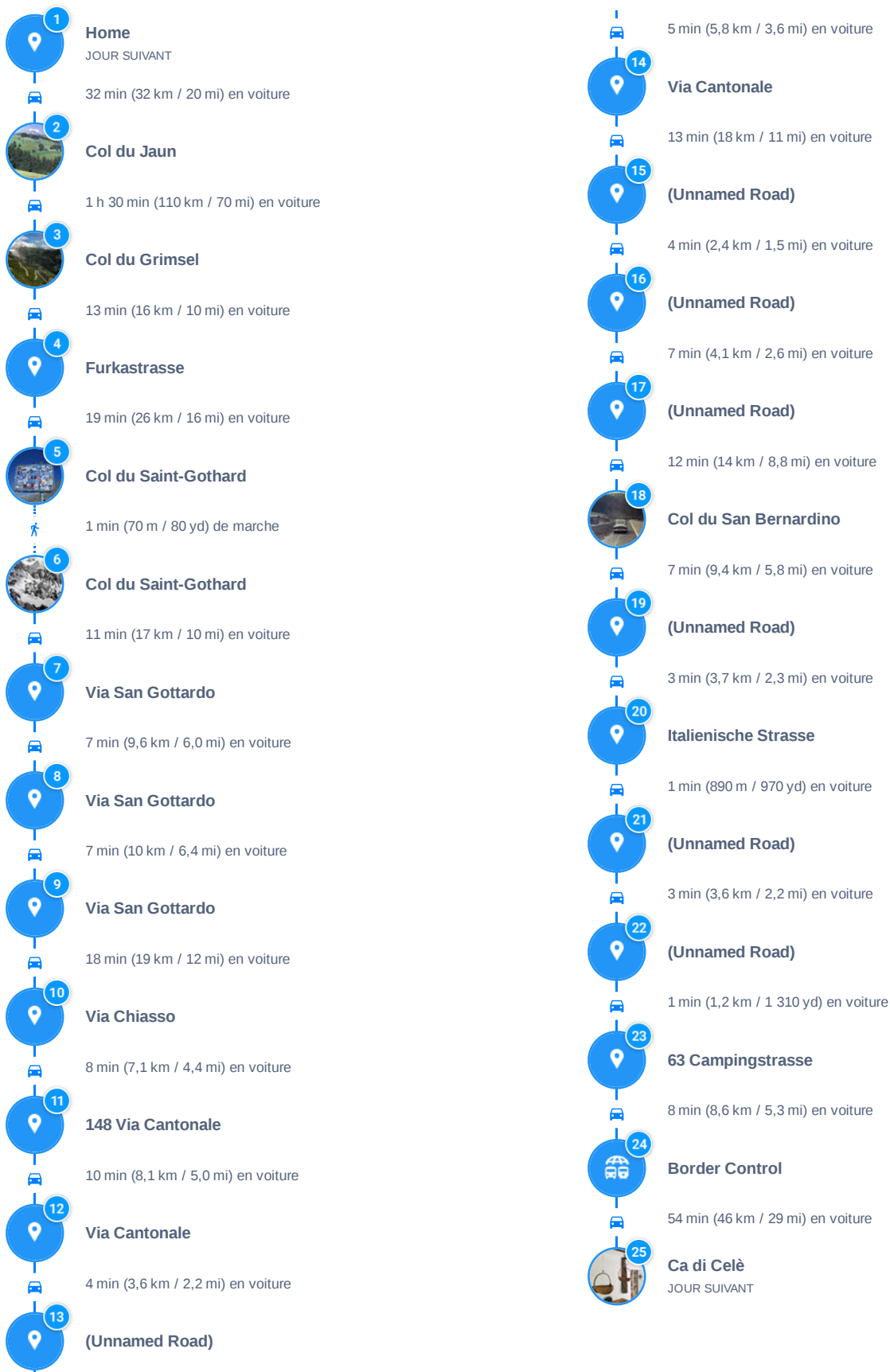
par Robert-Nicoud Jean-Pascal

© Sygic Maps, map data ©OpenStreetMap

15 jours • 63 km / 39 mi de marche • 4 560 km / 2 840 mi en voiture

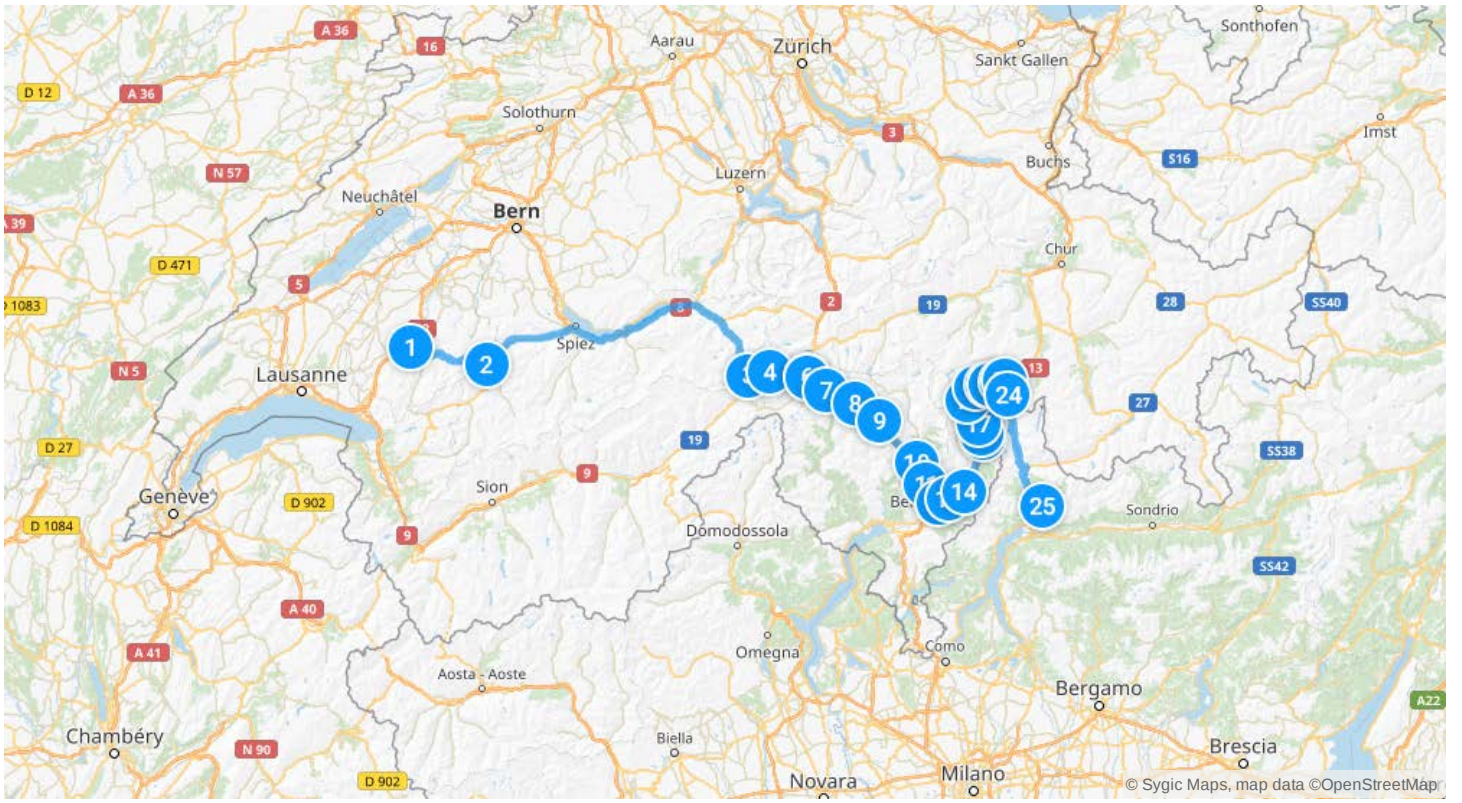
Tour Italie, Day 1

lundi | 3 octobre 2022



Temps estimé (~28 h)

Lieux (22 h 30 min) • À Pied (70 m / 80 yd, 1 min) • Voiture (380 km / 240 mi, 5 h 30 min)



Tour Italie, Day 2

mardi | 4 octobre 2022



Ca di Celè
JOUR SUIVANT



54 min (51 km / 32 mi) en voiture



(Unnamed Road)



5 min (3,0 km / 1,8 mi) en voiture



(Unnamed Road)



3 h 50 min (19 km / 12 mi) de marche



Col de l'Aprica



26 min (29 km / 18 mi) en voiture



Via Nazionale



10 min (16 km / 10 mi) en voiture



Passo del Tonale



50 min (70 km / 43 mi) en voiture



Passo della Mendola



17 min (25 km / 15 mi) en voiture



8 Via Werner Von Siemens - Werner-Von-Siemens-Straße



29 min (29 km / 18 mi) en voiture



Paniderstraße - Via Panider



35 min (52 km / 33 mi) en voiture



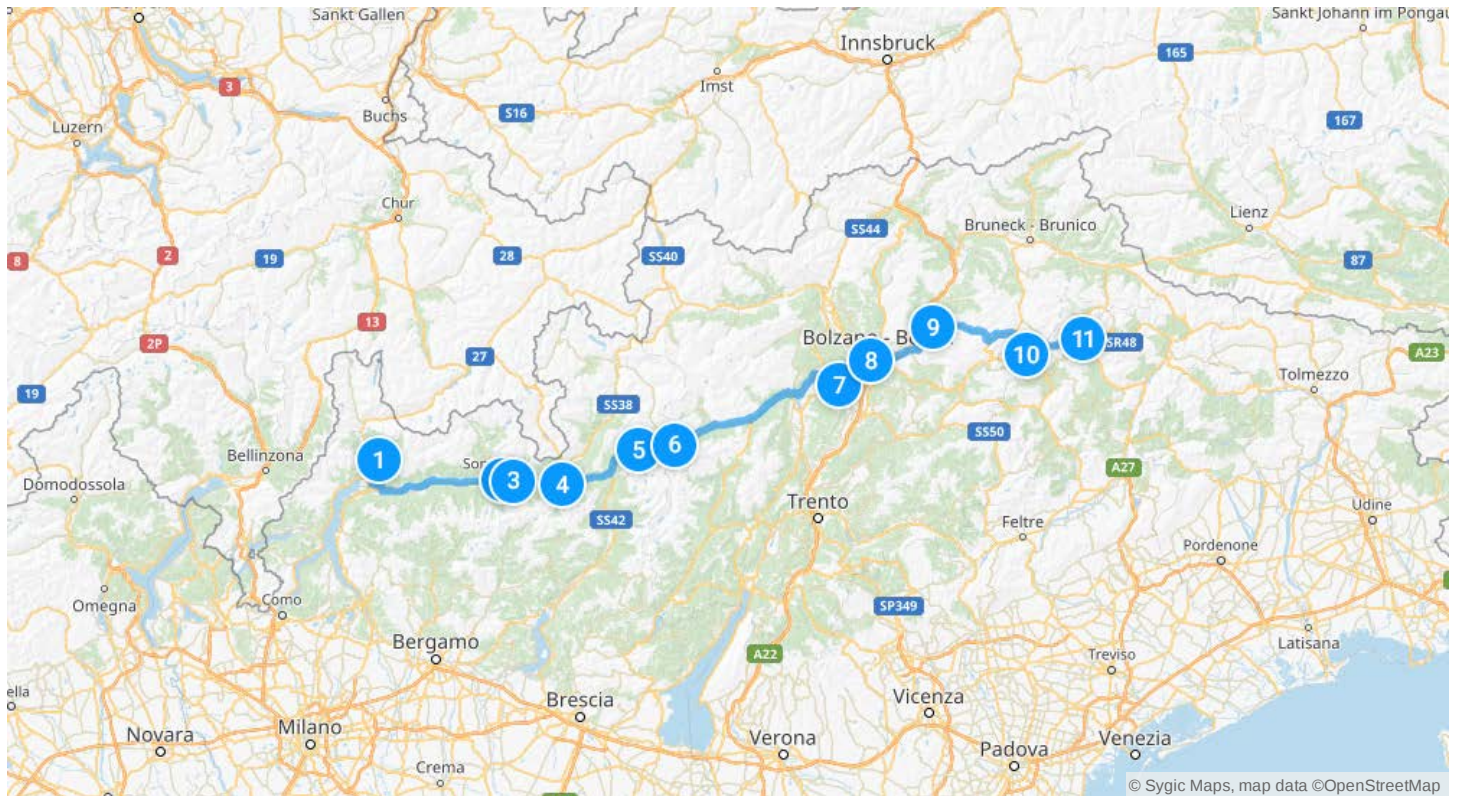
20 min (34 km / 21 mi) en voiture

Hotel Olimpia


JOUR SUIVANT

Temps estimé (~16 h 50 min)


Lieux (9 h) • À Pied (19 km / 12 mi, 3 h 50 min) • Voiture (310 km / 190 mi, 4 h)




mercredi | 5 octobre 2022

- 


Hotel Olympia
JOUR SUIVANT

6 min (8,5 km / 5,3 mi) en voiture
- 


Passo Tre Croci

27 min (46 km / 29 mi) en voiture
- 


Mauria Pass

17 min (24 km / 15 mi) en voiture
- 


Strada esterna Corso

10 min (13 km / 7,9 mi) en voiture
- 


Strada del Monte Pura

6 min (6,0 km / 3,7 mi) en voiture
- 


Diga della Maina

58 min (89 km / 55 mi) en voiture
- 


13 Viale Grado

14 min (10 km / 6,4 mi) en voiture
- 

Borgo Udine

2 min (90 m / 100 yd) de marche
- 

Belvedere di Borgo Udine

4 min (1,6 km / 1,0 mi) en voiture
- 

5 Viale Taglio

- 

14 min (10 km / 6,4 mi) en voiture

Via monsignor Angelo Ramazzotti
- 

2 min (1,1 km / 1 160 yd) en voiture

Via monsignor Angelo Ramazzotti
- 

2 min (1,3 km / 1 440 yd) en voiture

56 Via Monfalcone
- 

5 min (4,1 km / 2,5 mi) en voiture

66 Via Libertà (Via del diritto alla Libertà)
- 

9 min (11 km / 6,8 mi) en voiture

Via Luseo
- 

15 min (9,6 km / 6,0 mi) en voiture

8b Riva Sebastiano Scaramuzza
- 

1 min (50 m / 60 yd) de marche

6 Riva Sebastiano Scaramuzza
- 

34 min (34 km / 21 mi) en voiture

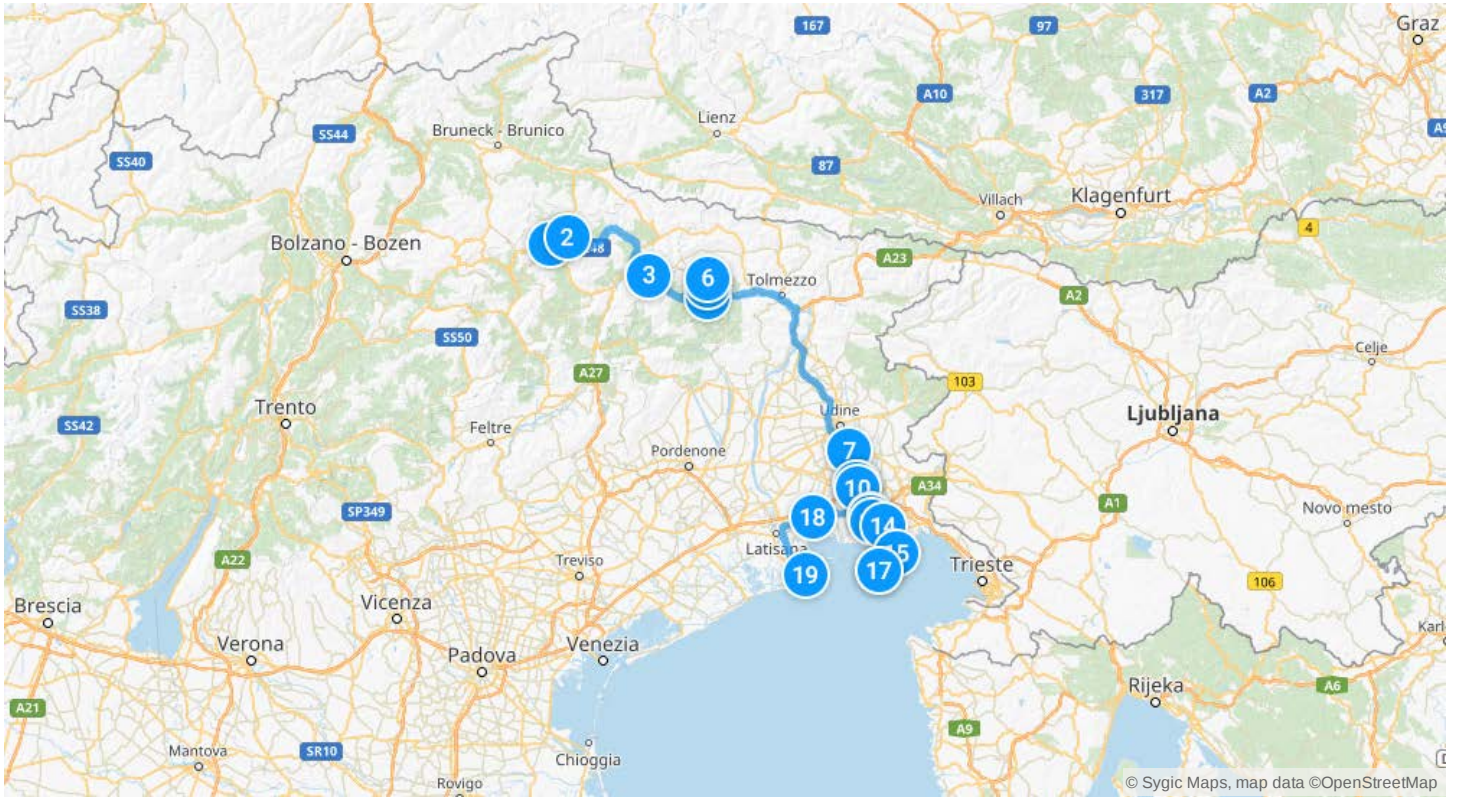
27 Via San Giorgio
- 

32 min (27 km / 17 mi) en voiture


Hotel Savoia
JOUR SUIVANT

Temps estimé (~20 h 20 min)


Lieux (16 h 20 min) • À Pied (140 m / 160 yd, 2 min) • Voiture (300 km / 180 mi, 4 h 10 min)




jeudi | 6 octobre 2022

- 


Hotel Savoia
JOUR SUIVANT

11 min (11 km / 6,7 mi) en voiture
- 


Via Stefano Falcomer

20 min (17 km / 11 mi) en voiture
- 


Via Trieste

15 min (12 km / 7,3 mi) en voiture
- 


(Unnamed Road)

21 min (18 km / 11 mi) en voiture
- 

Via Adriatico

38 min (40 km / 25 mi) en voiture
- 

(Unnamed Road)

1 min (320 m / 350 yd) en voiture
- 

(Unnamed Road)

- 

en voiture

Ponte della Libertà

1 min (450 m / 500 yd) en voiture
- 

Ponte della Libertà

25 min (25 km / 16 mi) en voiture
- 

Via Romea

19 min (20 km / 13 mi) en voiture
- 

Via Romea

1 h 40 min (7,9 km / 4,9 mi) de marche
- 

Via Romea

17 min (15 km / 9,5 mi) en voiture
- 

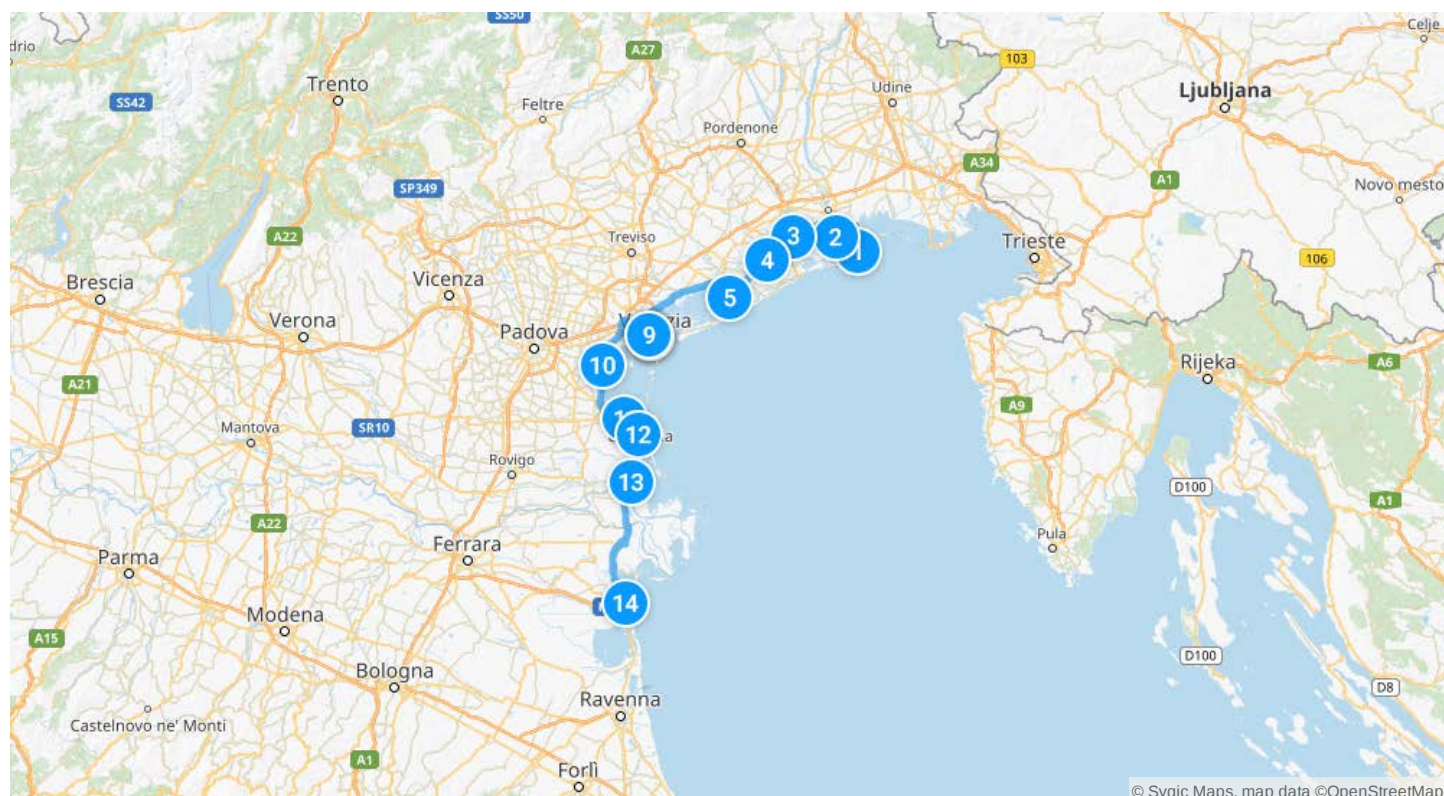
Strada Statale Romea

33 min (42 km / 26 mi) en voiture
- 

Hotel Magnolia
JOUR SUIVANT

Temps estimé (~16 h 50 min)

Lieux (12 h) • À Pied (7,9 km / 4,9 mi, 1 h 40 min) • Voiture (200 km / 120 mi, 3 h 20 min)



Tour Italie, Day 5

vendredi | 7 octobre 2022



Hotel Magnolia

JOUR SUIVANT

55 min (58 km / 36 mi) en voiture



Via Romea Nord

3 min (1,8 km / 1,1 mi) en voiture



Via Romea Sud

3 min (2,2 km / 1,4 mi) en voiture



1d Via Trasimeno

7 min (5,2 km / 3,2 mi) en voiture



(Unnamed Road)

15 min (22 km / 14 mi) en voiture



65 Via Tosca

13 min (8,7 km / 5,4 mi) en voiture



Via Flaminia

9 min (6,1 km / 3,8 mi) en voiture



183 Via Adriatica

6 min (4,2 km / 2,6 mi) en voiture



(Unnamed Road)

2 min (1,9 km / 1,2 mi) en voiture



Strada Statale 16 Adriatica

3 min (2,4 km / 1,5 mi) en voiture



(Unnamed Road)

8 min (6,5 km / 4,0 mi) en voiture



Strada della Romagna

10 min (11 km / 7,0 mi) en voiture



Via Marina Ardizia

20 min (15 km / 9,4 mi) en voiture



Strada Nazionale Adriatica Sud



19 min (14 km / 8,5 mi) en voiture



Punto Enel

3 min (3,7 km / 2,3 mi) en voiture



Via Podesti

14 min (11 km / 7,1 mi) en voiture



Strada Statale 16 Adriatica

15 min (12 km / 7,7 mi) en voiture



Strada Statale 16 Variante Nord

13 min (12 km / 7,4 mi) en voiture



Via Adriatica

7 min (4,6 km / 2,8 mi) en voiture



Via Adriatica

13 min (15 km / 9,1 mi) en voiture



Via Adriatica

8 min (8,6 km / 5,3 mi) en voiture



Via Cristoforo Colombo

2 min (3,5 km / 2,2 mi) en voiture



38 Via Cristoforo Colombo

2 min (3,9 km / 2,4 mi) en voiture



Strada Statale 16 Adriatica

5 min (2,9 km / 1,8 mi) en voiture



Strada Statale 16 Adriatica

6 min (3,5 km / 2,2 mi) en voiture



Strada Statale 16 Adriatica

5 min (3,5 km / 2,2 mi) en voiture



Strada Statale 16 Adriatica

14 min (12 km / 7,2 mi) en voiture

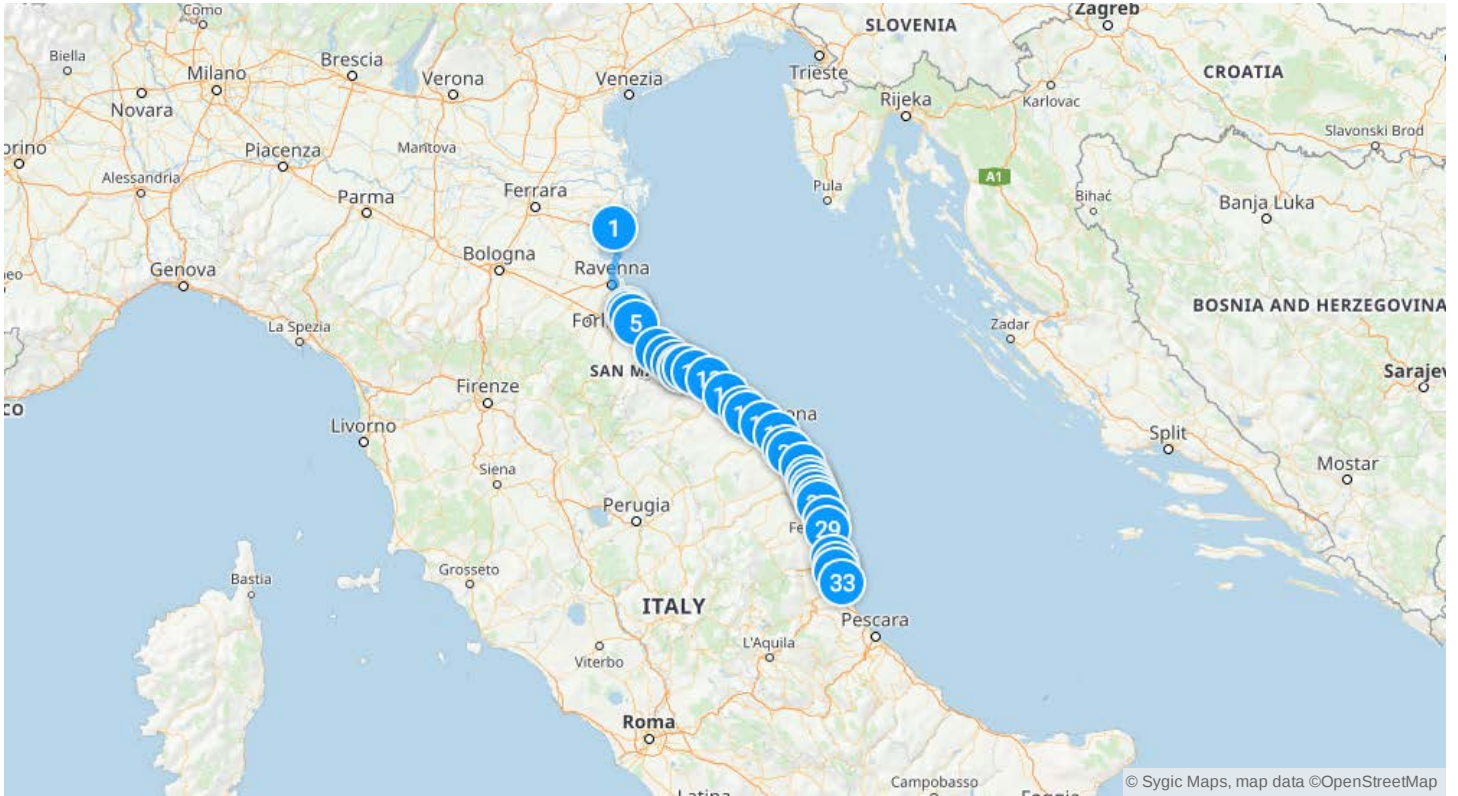


Strada Statale 16 Adriatica

-  6 min (6,6 km / 4,1 mi) en voiture
 **29**
Strada Statale 16 Adriatica
-  12 min (19 km / 12 mi) en voiture
 **30**
Strada Provinciale 227 Raccordo Ascoli Mare - Porto d'Ascoli
-  6 min (5,0 km / 3,1 mi) en voiture
 **31**
Strada Statale 16 Adriatica

-  4 min (3,6 km / 2,2 mi) en voiture
 **32**
Strada Statale 16 Adriatica
-  5 min (9,2 km / 5,7 mi) en voiture
 **33**
Grand Hotel Don Juan
 JOUR SUIVANT

Temps estimé (~36 h) Lieux (31 h) • Voiture (300 km / 190 mi, 5 h)



Tour Italie, Day 6

samedi | 8 octobre 2022



Grand Hotel Don Juan

JOUR SUIVANT



17 min (24 km / 15 mi) en voiture



Strada Statale 16 Adriatica



7 min (5,5 km / 3,4 mi) en voiture



(Unnamed Road)



15 min (11 km / 6,9 mi) en voiture



Strada Statale 714 Tangenziale di Pescara



4 h 40 min (24 km / 15 mi) de marche



(Unnamed Road)



13 min (9,3 km / 5,8 mi) en voiture



(Unnamed Road)



15 min (9,0 km / 5,6 mi) en voiture



(Unnamed Road)



6 min (3,2 km / 2,0 mi) en voiture



(Unnamed Road)



7 min (4,3 km / 2,7 mi) en voiture



(Unnamed Road)



7 min (4,1 km / 2,5 mi) en voiture



(Unnamed Road)



21 min (13 km / 7,8 mi) en voiture



(Unnamed Road)



8 min (4,5 km / 2,8 mi) en voiture



(Unnamed Road)



18 min (13 km / 8,1 mi) en voiture



(Unnamed Road)



7 min (4,8 km / 3,0 mi) en voiture



(Unnamed Road)



16 min (19 km / 12 mi) en voiture



Strada Statale 16 Adriatica



39 min (53 km / 33 mi) en voiture



Strada statale 693 dei Laghi di Lesina e Varano



18 min (22 km / 14 mi) en voiture



Strada statale 693 dei Laghi di Lesina e Varano



35 min (55 km / 34 mi) en voiture



LungoMare Enrico Mattei



21 min (33 km / 21 mi) en voiture



Litoranea



16 min (24 km / 15 mi) en voiture

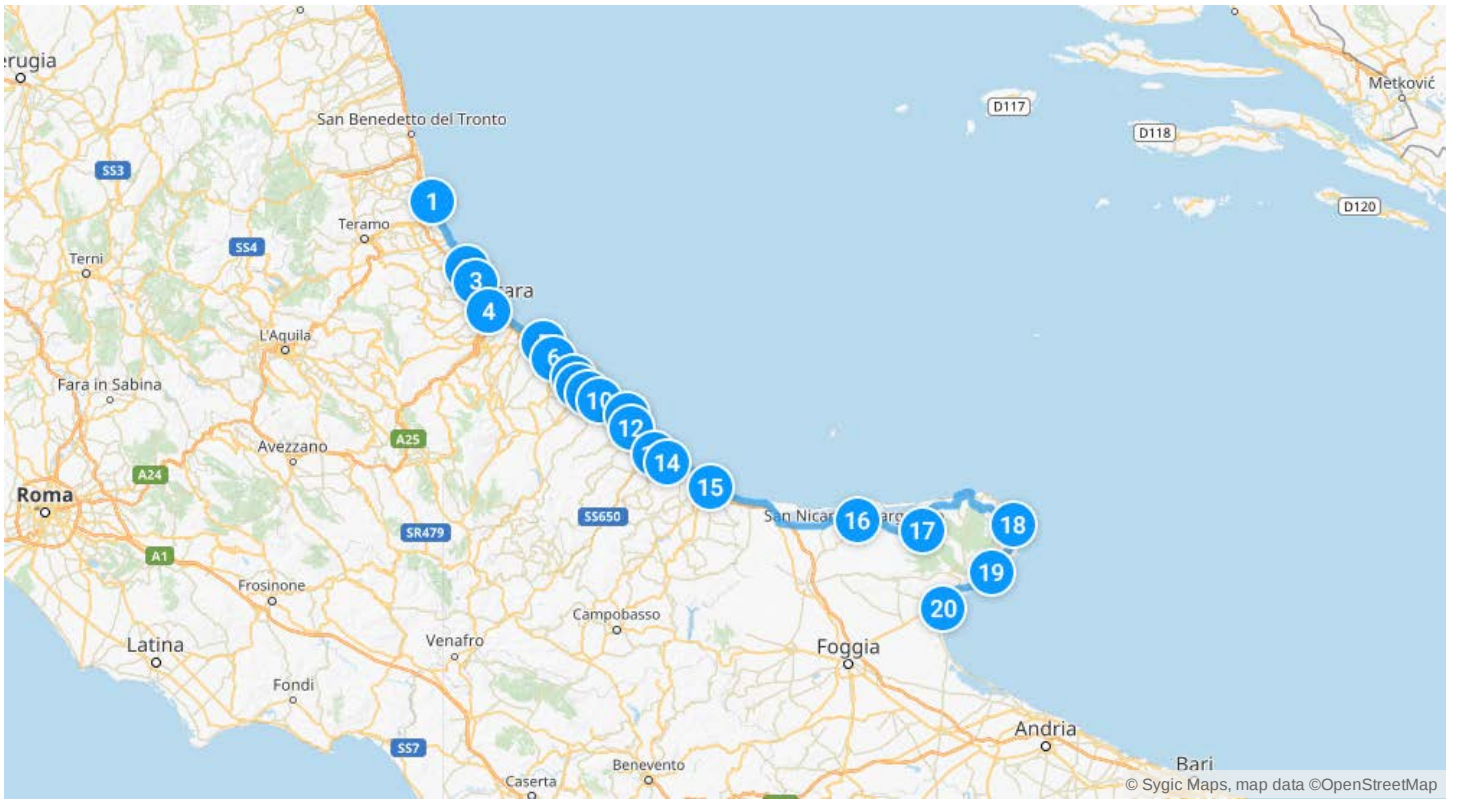


Hotel Panorama Del Golfo

JOUR SUIVANT

Temps estimé (~27 h 20 min)

Lieux (18 h) • À Pied (24 km / 15 mi, 4 h 40 min) • Voiture (310 km / 190 mi, 4 h 40 min)



dimanche | 9 octobre 2022



Hotel Panorama Del Golfo
JOUR SUIVANT



35 min (41 km / 25 mi) en voiture



Strada Statale 16 Adriatica



31 min (39 km / 24 mi) en voiture



(Unnamed Road)



34 min (41 km / 25 mi) en voiture



Belvedere

Aucun résultat



(Unnamed Road)



14 min (19 km / 12 mi) en voiture



Strada Provinciale ex SS96 Barese



14 min (17 km / 10 mi) en voiture



(Unnamed Road)



28 min (34 km / 21 mi) en voiture



Strada Provinciale Accettura-Gallipoli



37 min (44 km / 27 mi) en voiture



(Unnamed Road)



27 min (42 km / 26 mi) en voiture



Strada statale Sinnica



11 min (17 km / 11 mi) en voiture



Strada Provinciale 4 del Pollino



28 min (32 km / 20 mi) en voiture

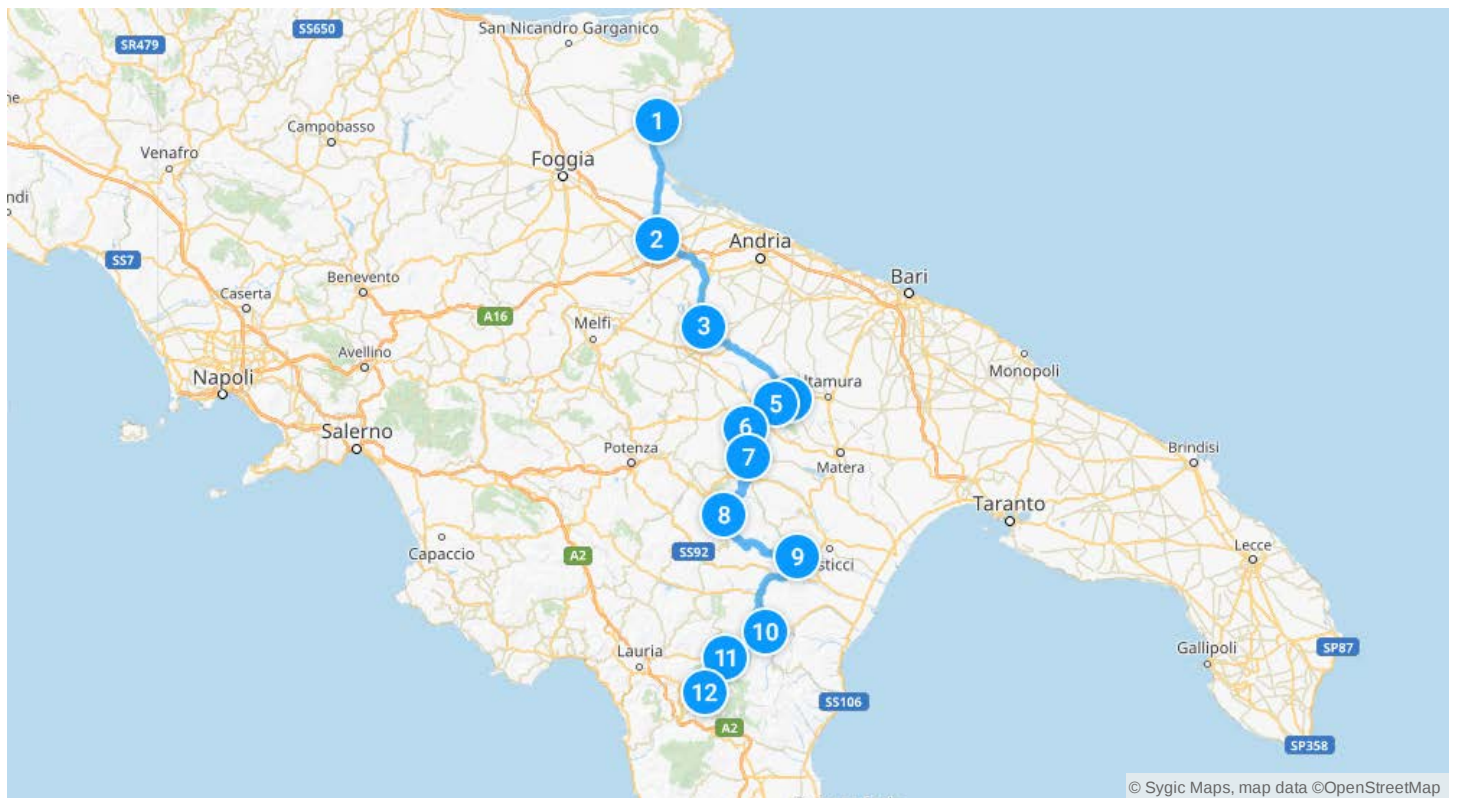


La Locanda

JOUR SUIVANT

Temps estimé (~13 h 30 min)

Lieux (9 h 20 min) • Voiture (320 km / 200 mi, 4 h 10 min)



lundi | 10 octobre 2022



La Locanda

JOUR SUIVANT

33 min (39 km / 24 mi) en voiture



Strada Provinciale 241 ex SS19 delle Calabrie

28 min (30 km / 19 mi) en voiture



Strada Provinciale 241 ex SS19 delle Calabrie

8 min (13 km / 8,4 mi) en voiture



Strada Provinciale 241 ex SS19 delle Calabrie

7 min (12 km / 7,7 mi) en voiture



Strada Provinciale 241 ex SS19 delle Calabrie

9 min (12 km / 7,7 mi) en voiture



Via Cristoforo Colombo

14 min (21 km / 13 mi) en voiture



Strada Statale 107 Silana Crotonese



7 min (9,2 km / 5,7 mi) en voiture

Strada Statale 107 Silana Crotonese

21 min (34 km / 21 mi) en voiture



Strada Statale 108 bis Silana di Cariati

15 min (17 km / 11 mi) en voiture



Strada Statale 108 bis Silana di Cariati

26 min (30 km / 19 mi) en voiture



Strada statale 179 dir del Lago Ampollino

26 min (29 km / 18 mi) en voiture



Via Sila

1 h 10 min (90 km / 56 mi) en voiture

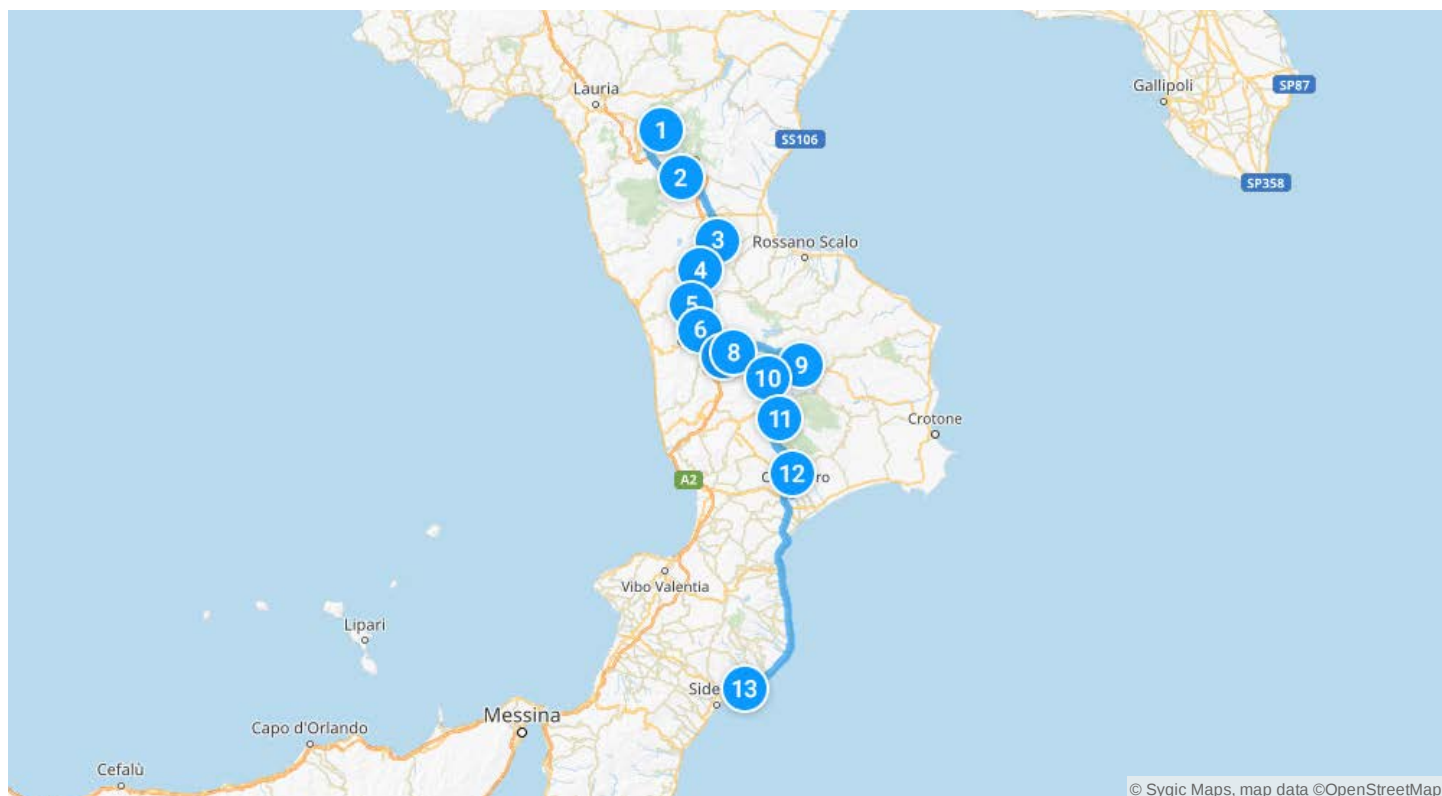


Hotel Mediterraneo

JOUR SUIVANT

Temps estimé (~15 h 20 min)

Lieux (11 h) • Voiture (340 km / 210 mi, 4 h 20 min)



mardi | 11 octobre 2022



Hotel Mediterraneo

JOUR SUIVANT



23 min (24 km / 15 mi) en voiture



(Unnamed Road)



17 min (19 km / 12 mi) en voiture



(Unnamed Road)



5 min (5,3 km / 3,3 mi) en voiture



(Unnamed Road)



5 min (5,8 km / 3,6 mi) en voiture



View Point



10 min (15 km / 9,0 mi) en voiture



Bagnara Calabra-Bovalino



19 min (24 km / 15 mi) en voiture



Melito Porto Salvo-Delianuova



11 min (13 km / 7,9 mi) en voiture



Melito Porto Salvo-Delianuova



6 min (6,9 km / 4,3 mi) en voiture



Villa S.Giovanni-Bivio per Gambarie



10 min (11 km / 6,9 mi) en voiture



(Unnamed Road)



10 min (9,6 km / 6,0 mi) en voiture



Villa S.Giovanni-Bivio per Gambarie



1 min (720 m / 790 yd) en voiture



(Unnamed Road)



1 min (480 m / 530 yd) en voiture



Via dei Marinai d'Italia



14 min (10 km / 6,4 mi) en voiture



Molo Luigi Rizzo



en voiture



(Unnamed Road)



21 min (24 km / 15 mi) en voiture



Via Francesco Crispi



8 min (15 km / 9,6 mi) en voiture



Strada statale Orientale Sicula



7 min (8,7 km / 5,4 mi) en voiture



Via Nazionale



11 min (8,8 km / 5,5 mi) en voiture



Strada Statale 114



24 min (26 km / 16 mi) en voiture



Via Cassone



32 min (18 km / 11 mi) en voiture



Via Etna



16 min (11 km / 6,9 mi) en voiture



Ex Trazzera San Leo-Milia-Contea



7 min (7,9 km / 4,9 mi) en voiture



Ex Trazzera San Leo-Milia-Contea



19 min (29 km / 18 mi) en voiture



Strada statale Occidentale Etna

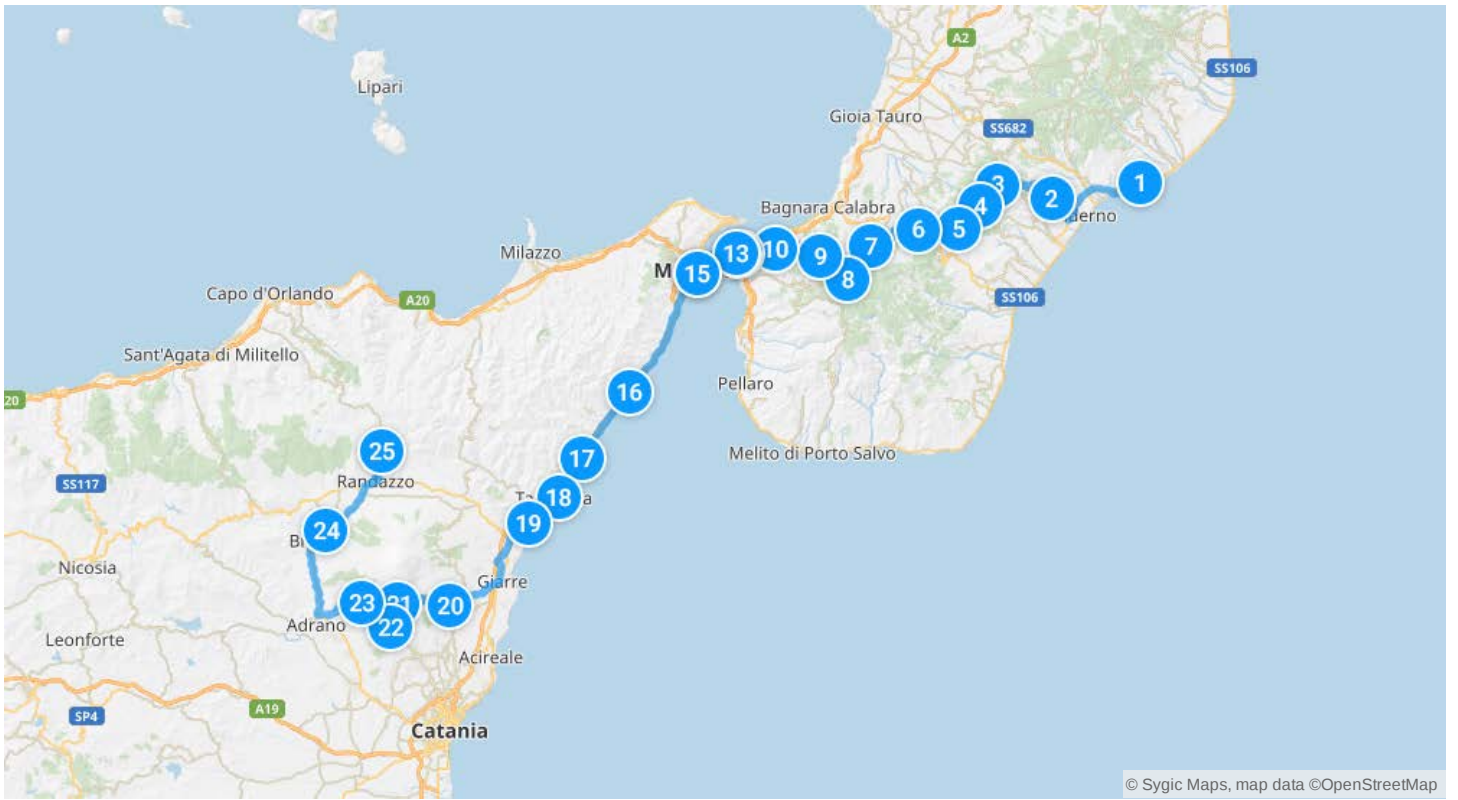


15 min (22 km / 14 mi) en voiture



Agri Hotel Da Marianna

JOUR SUIVANT



mercredi | 12 octobre 2022



Agri Hotel Da Marianna

JOUR SUIVANT

39 min (55 km / 34 mi) en voiture



Nebrodi Natural Park

24 min (24 km / 15 mi) en voiture



Strada statale Settentrionale Sicula

6 min (9,7 km / 6,0 mi) en voiture



Via Nazionale

6 min (11 km / 6,8 mi) en voiture



Via Nazionale Messina

6 min (11 km / 6,9 mi) en voiture



Via Nazionale Gliaca

27 min (38 km / 23 mi) en voiture



38 Via Nazionale San Biagio

5 min (5,5 km / 3,4 mi) en voiture



Via Nazionale

10 min (9,5 km / 5,9 mi) en voiture



Strada statale Settentrionale Sicula

en voiture



Via Nazionale Archi

4 min (1,9 km / 1,2 mi) en voiture



Via Statale



2 min (1,2 km / 1 290 yd) en voiture



Via Statale

12 min (17 km / 10 mi) en voiture



Strada statale Settentrionale Sicula

9 min (14 km / 8,5 mi) en voiture



Strada statale Settentrionale Sicula

9 min (6,6 km / 4,1 mi) en voiture



Strada Panoramica dello Stretto

12 min (11 km / 6,8 mi) en voiture



Imbarco Caronte Tourist Ferry Boat

11 min (6,5 km / 4,0 mi) en voiture



Porto dei traghetti, Ferry terminal

8 min (14 km / 8,4 mi) en voiture



View Point

2 min (3,4 km / 2,1 mi) en voiture



Via Nazionale

6 min (11 km / 6,6 mi) en voiture



View Point

16 min (30 km / 19 mi) en voiture



(Unnamed Road)

24 min (29 km / 18 mi) en voiture

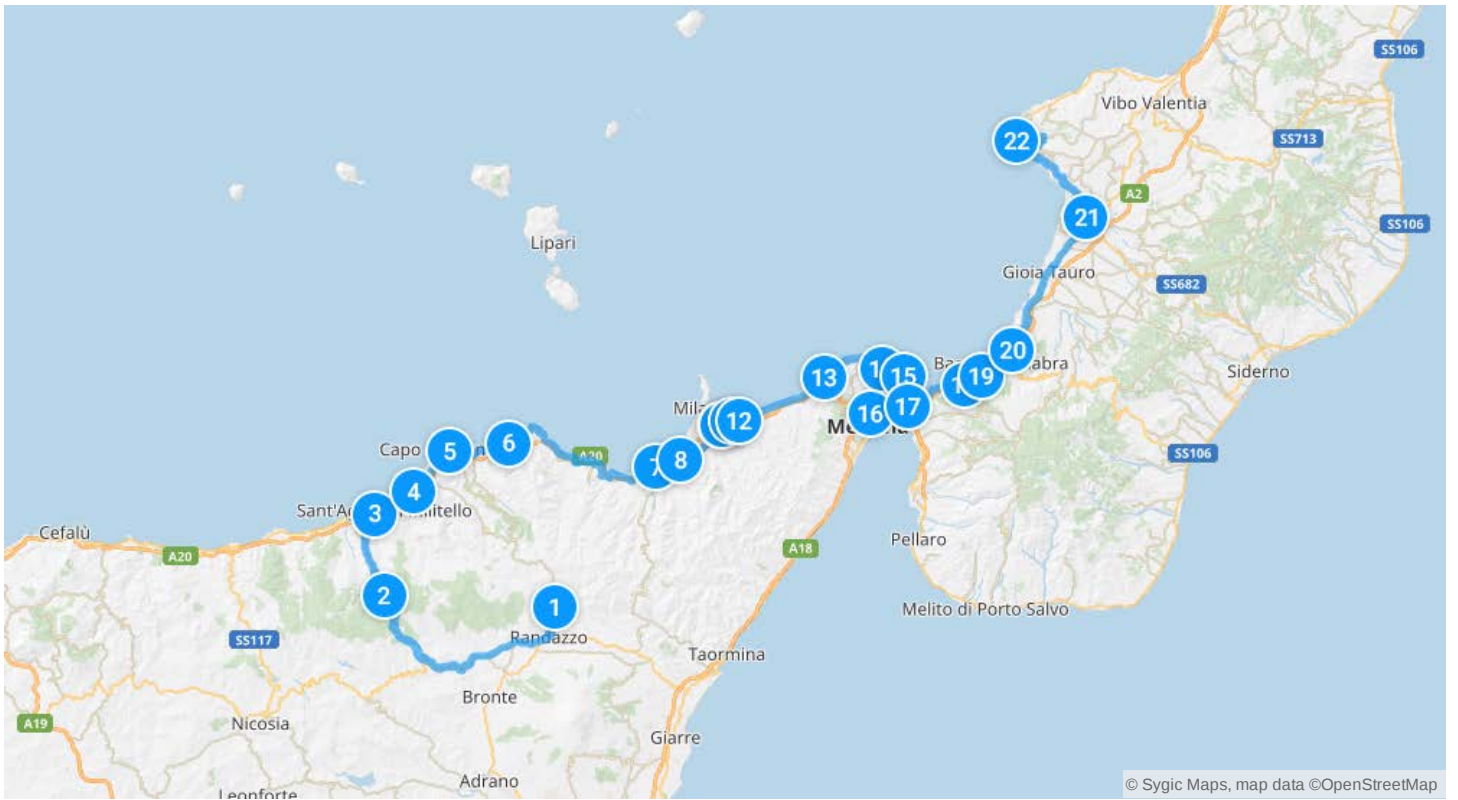


Hotel Incoronato

JOUR SUIVANT

Temps estimé (~24 h 30 min)

Lieux (20 h 40 min) • Voiture (310 km / 190 mi, 3 h 50 min)



Tour Italie, Day 11

jeudi | 13 octobre 2022



Hotel Incoronato

JOUR SUIVANT



22 min (34 km / 21 mi) en voiture



(Unnamed Road)



36 min (58 km / 36 mi) en voiture



(Unnamed Road)



14 min (24 km / 15 mi) en voiture



(Unnamed Road)

Aucun résultat



Viadotto Serrapetano



Aucun résultat

(Unnamed Road)



Aucun résultat

Strada provinciale SP430



5 min (7,4 km / 4,6 mi) en voiture



Via Magna Grecia



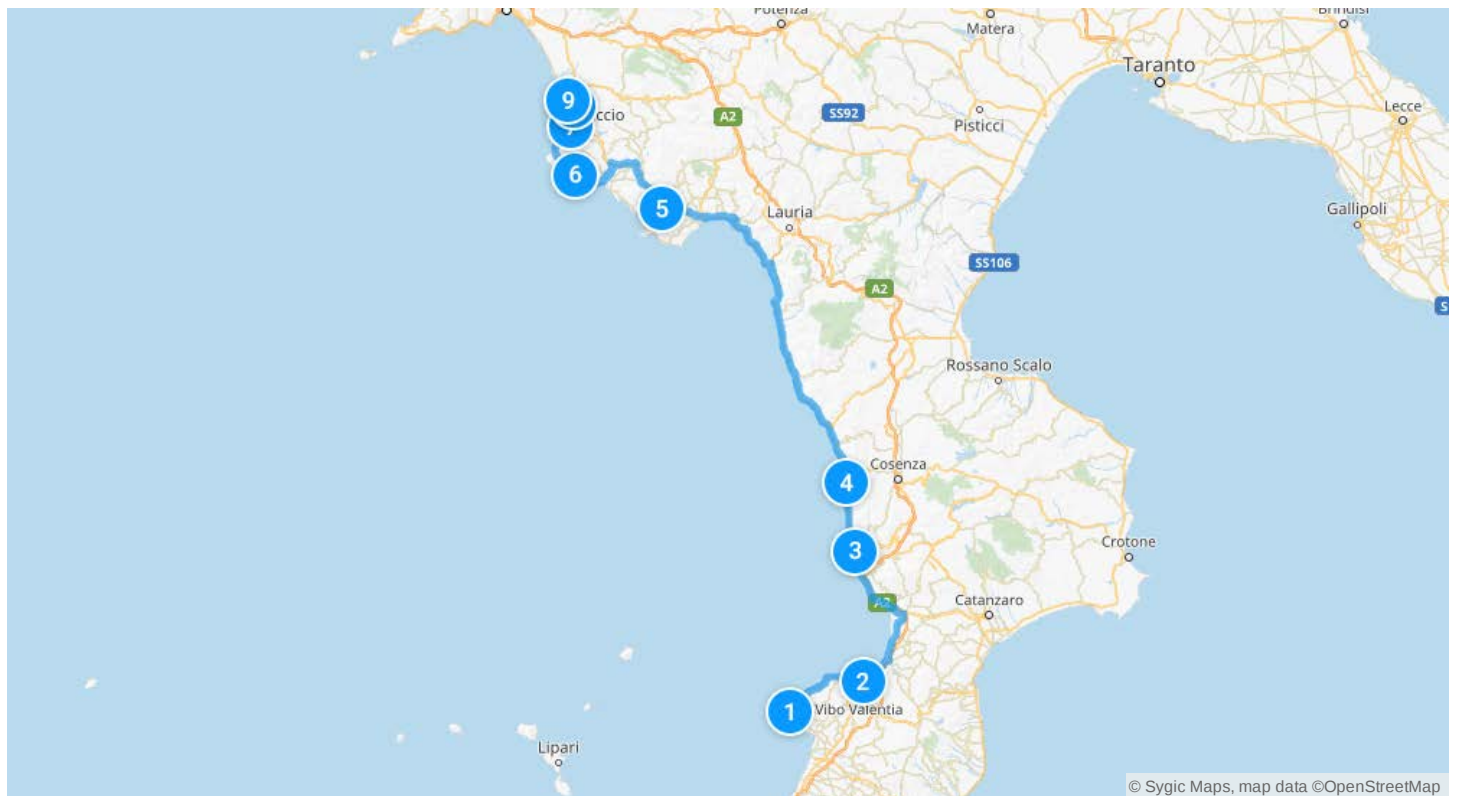
5 min (4,3 km / 2,7 mi) en voiture

Hotel Poseidonia Mare

JOUR SUIVANT

Temps estimé (~8 h 20 min)

Lieux (7 h) • Voiture (130 km / 79 mi, 1 h 20 min)



vendredi | 14 octobre 2022



Hotel Poseidonia Mare

JOUR SUIVANT



5 min (5,3 km / 3,3 mi) en voiture



Strada Statale 18



6 min (9,6 km / 6,0 mi) en voiture



Viale Eburum



6 min (11 km / 7,1 mi) en voiture



Via Belvedere



3 min (4,7 km / 2,9 mi) en voiture



Strada Statale 18/viale Giuseppe Verdi-via Amerigo Vespucci



8 min (12 km / 7,4 mi) en voiture



Tangenziale di Salerno



30 min (37 km / 23 mi) en voiture



173 Via Nazionale



20 min (12 km / 7,5 mi) en voiture



Via Nazionale



9 min (7,9 km / 4,9 mi) en voiture



Via Variante 7 Bis



8 min (12 km / 7,6 mi) en voiture



Asse di Supporto



9 min (11 km / 6,7 mi) en voiture



Asse di Supporto



24 min (29 km / 18 mi) en voiture



Asse di Supporto



21 min (22 km / 13 mi) en voiture



Via Domitiana



2 h 10 min (160 km / 99 mi) en voiture

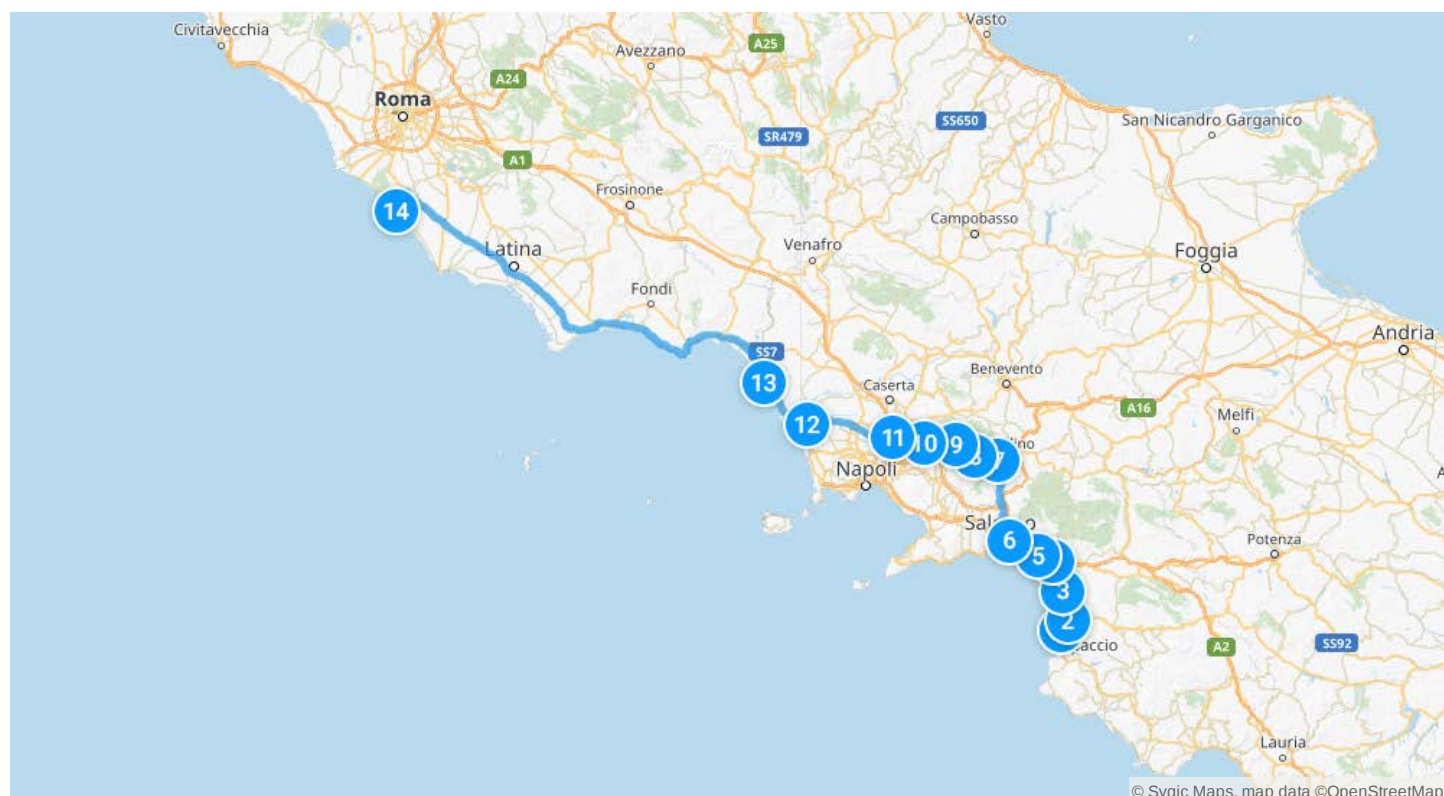


Alex & Lorenz Hotel

JOUR SUIVANT

Temps estimé (~16 h 30 min)

Lieux (12 h) • Voiture (330 km / 210 mi, 4 h 30 min)



samedi | 15 octobre 2022



Alex & Lorenz Hotel

JOUR SUIVANT



8 min (8,4 km / 5,2 mi) en voiture



26 Via del Mare



1 min (910 m / 990 yd) en voiture



(Unnamed Road)



32 min (28 km / 18 mi) en voiture



26A Via Marco Aurelio



de marche



Colisée

Aucun résultat



26A Via Marco Aurelio



en voiture



30 Via Celimontana



en voiture



44 Via Annia



en voiture



Piazza Celimontana



en voiture



60 Largo della Sanità Militare



8 min (5,0 km / 3,1 mi) en voiture



19 Via di Porta Cavalleggeri



4 min (2,0 km / 1,2 mi) en voiture



Via Gregorio VII



3 min (1,5 km / 1 590 yd) en voiture



Via Aurelia



10 min (9,9 km / 6,1 mi) en voiture



Via Aurelia



17 min (19 km / 12 mi) en voiture



Via Aurelia



4 min (4,4 km / 2,7 mi) en voiture



Via Aurelia



5 min (2,3 km / 1,4 mi) en voiture



Via Aurelia



4 min (4,7 km / 2,9 mi) en voiture



Via Aurelia



11 min (13 km / 7,8 mi) en voiture



Strada Statale 1 Aurelia



10 min (6,5 km / 4,0 mi) en voiture



Strada Statale 1 Aurelia



5 min (3,7 km / 2,3 mi) en voiture



Strada Statale 1 Aurelia



9 min (6,4 km / 4,0 mi) en voiture



Raccordo Civitavecchia - Viterbo



1 h (68 km / 42 mi) en voiture



Via Aurelia



41 min (57 km / 35 mi) en voiture



Via Ximenes



6 min (4,4 km / 2,8 mi) en voiture



(Unnamed Road)



26 min (27 km / 17 mi) en voiture



Strada Provinciale 39 Vecchia Aurelia



20 min (18 km / 11 mi) en voiture

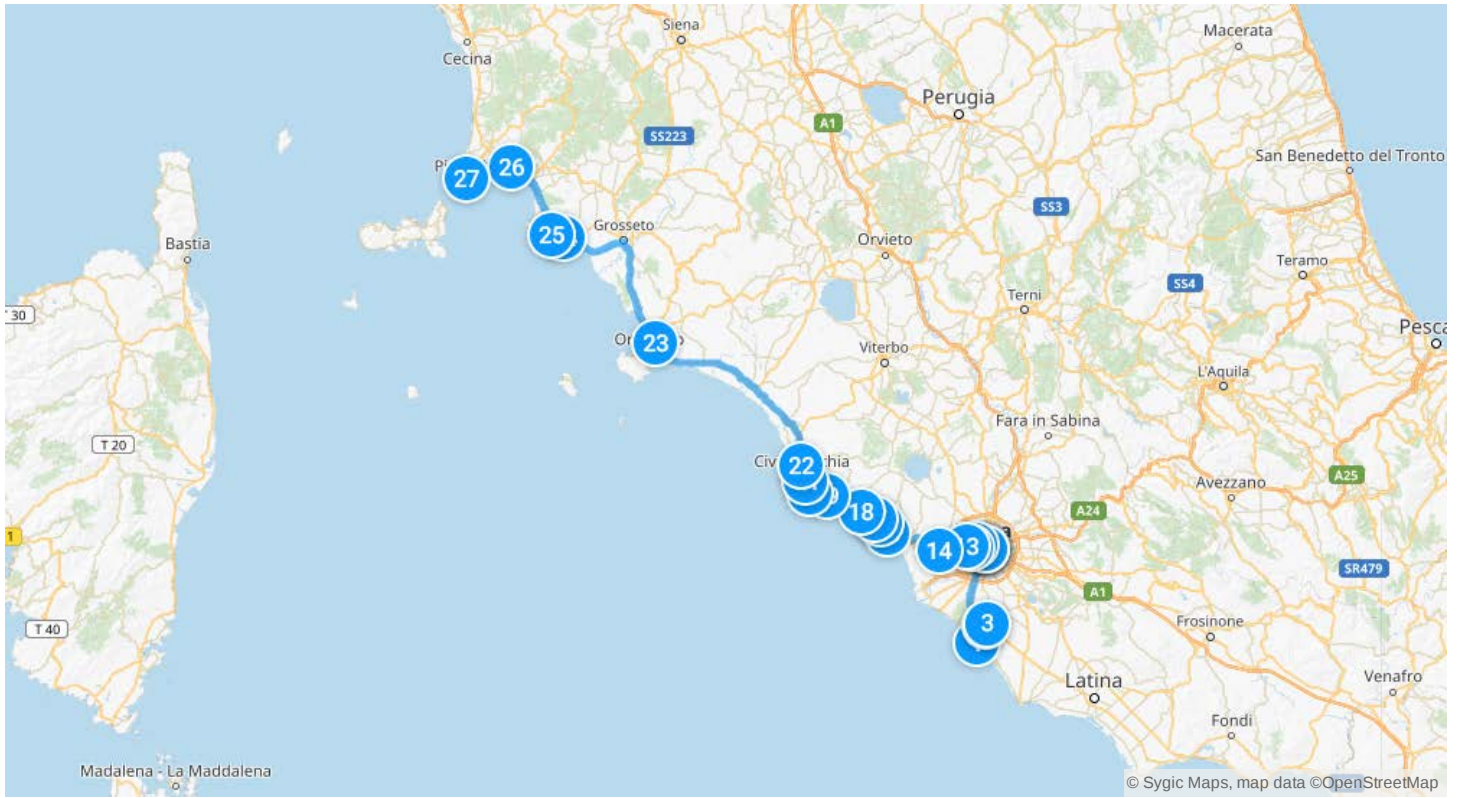


Hotel Esperia

JOUR SUIVANT

Temps estimé (~31 h 40 min)

Lieux (27 h) • Voiture (290 km / 180 mi, 4 h 40 min)



dimanche | 16 octobre 2022

- 

1 Hotel Esperia
JOUR SUIVANT

55 min (71 km / 44 mi) en voiture
- 

2 Via Pisana Livornese

28 min (31 km / 19 mi) en voiture
- 

3 Lungarno Galileo Galilei

6 min (3,4 km / 2,1 mi) en voiture
- 

4 Via Aurelia

2 h 10 min (11 km / 6,9 mi) de marche
- 

5 Strada Statale 1 Aurelia

8 min (6,5 km / 4,0 mi) en voiture
- 

6 Strada Statale 1 Aurelia

10 min (9,6 km / 5,9 mi) en voiture
- 

7 Variante Aurelia

8 min (7,8 km / 4,9 mi) en voiture
- 

8 Strada Statale Aurelia

5 min (3,3 km / 2,0 mi) en voiture
- 

9 Strada Statale Aurelia

5 min (2,6 km / 1,6 mi) en voiture
- 

10 Strada Statale 1 Via Aurelia

9 min (4,9 km / 3,0 mi) en voiture
- 

11 Strada Statale 1 Via Aurelia

7 min (3,6 km / 2,2 mi) en voiture
- 

12 18 Via Giacomo Puccini

2 min (1,1 km / 1 180 yd) en voiture
- 

13 Strada Statale Aurelia

3 min (2,1 km / 1,3 mi) en voiture
- 

14 Strada Statale Aurelia

- 

15 92 Via Frassina

11 min (10 km / 6,5 mi) en voiture
- 

16 Strada Statale Aurelia

5 min (4,4 km / 2,7 mi) en voiture
- 

17 Via Aurelia

25 min (25 km / 16 mi) en voiture
- 

18 Via Aurelia

6 min (4,3 km / 2,7 mi) en voiture
- 

19 Via Aurelia

4 min (3,0 km / 1,9 mi) en voiture
- 

20 Via Aurelia

8 min (6,3 km / 3,9 mi) en voiture
- 

21 Via Aurelia

10 min (8,6 km / 5,3 mi) en voiture
- 

22 Passo del Bracco

8 min (4,8 km / 3,0 mi) en voiture
- 

23 Via Aurelia

19 min (17 km / 11 mi) en voiture
- 

24 (Unnamed Road)

21 min (31 km / 19 mi) en voiture
- 

25 Strada Statale della Fontanabuona

19 min (20 km / 12 mi) en voiture
- 

26 2 Via F. Turati

5 min (5,1 km / 3,2 mi) en voiture
- 

27 38 Via Galileo Galilei

5 min (6,0 km / 3,7 mi) en voiture
- 

28 5 Via Arvigo



2 min (2,9 km / 1,8 mi) en voiture

25 Via San Quirico

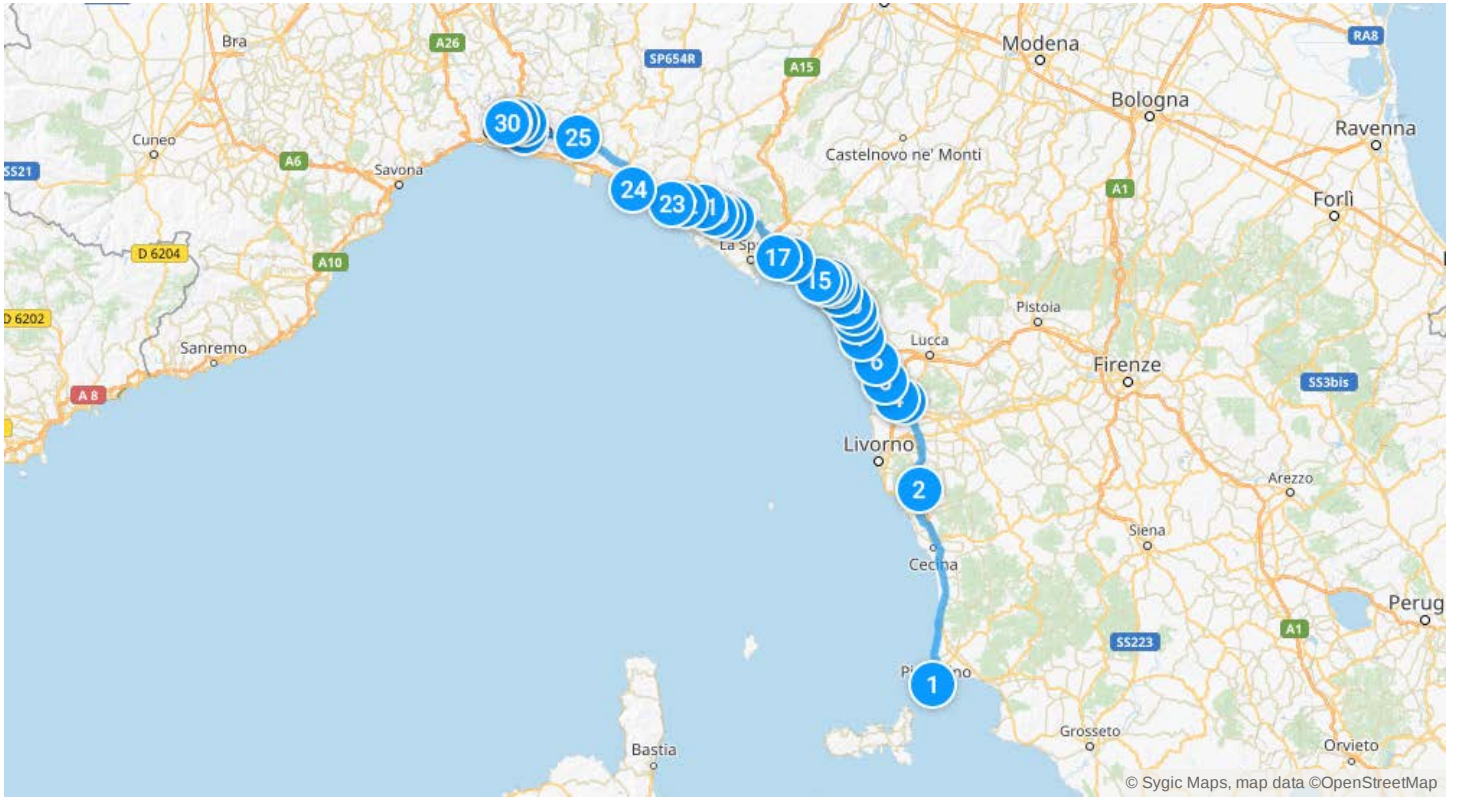


1 min (940 m / 1 020 yd) en voiture

Mercure Genova San Biagio
JOUR SUIVANT

Temps estimé (~35 h)

Lieux (28 h) • À Pied (11 km / 6,9 mi, 2 h 10 min) • Voiture (300 km / 190 mi, 4 h 50 min)



© Sygic Maps, map data ©OpenStreetMap

Tour Italie, Day 15

lundi | 17 octobre 2022



Mercure Genova San Biagio
JOUR SUIVANT

6 min (6,7 km / 4,2 mi) en voiture



Via Bartolomeo Parodi

8 min (9,7 km / 6,0 mi) en voiture



Strada Provinciale Capanne di Marcarolo - Piani di Praglia

5 min (6,0 km / 3,7 mi) en voiture



Strada Provinciale Capanne di Marcarolo - Piani di Praglia

28 min (44 km / 27 mi) en voiture



Via Acqui

3 min (4,2 km / 2,6 mi) en voiture



Via Acqui

4 min (6,6 km / 4,1 mi) en voiture



Corso Acqui

23 min (27 km / 17 mi) en voiture



(Unnamed Road)

4 min (4,1 km / 2,6 mi) en voiture



(Unnamed Road)

29 min (45 km / 28 mi) en voiture



(Unnamed Road)

9 min (14 km / 8,5 mi) en voiture



(Unnamed Road)

21 min (24 km / 15 mi) en voiture



Via Ivrea



7 min (4,5 km / 2,8 mi) en voiture

Strada Romano Montalenghe



9 min (7,6 km / 4,7 mi) en voiture

(Unnamed Road)



7 min (5,8 km / 3,6 mi) en voiture



(Unnamed Road)

15 min (13 km / 8,4 mi) en voiture



28 Via Nazionale

5 min (4,0 km / 2,5 mi) en voiture



6 Viale Selve - SS26

13 min (22 km / 14 mi) en voiture



(Unnamed Road)

33 min (47 km / 29 mi) en voiture



(Unnamed Road)

7 min (3,9 km / 2,4 mi) en voiture



(Unnamed Road)

16 min (9,4 km / 5,8 mi) en voiture



Col du Grand Saint-Bernard

23 min (1,9 km / 1,1 mi) de marche



(Unnamed Road)

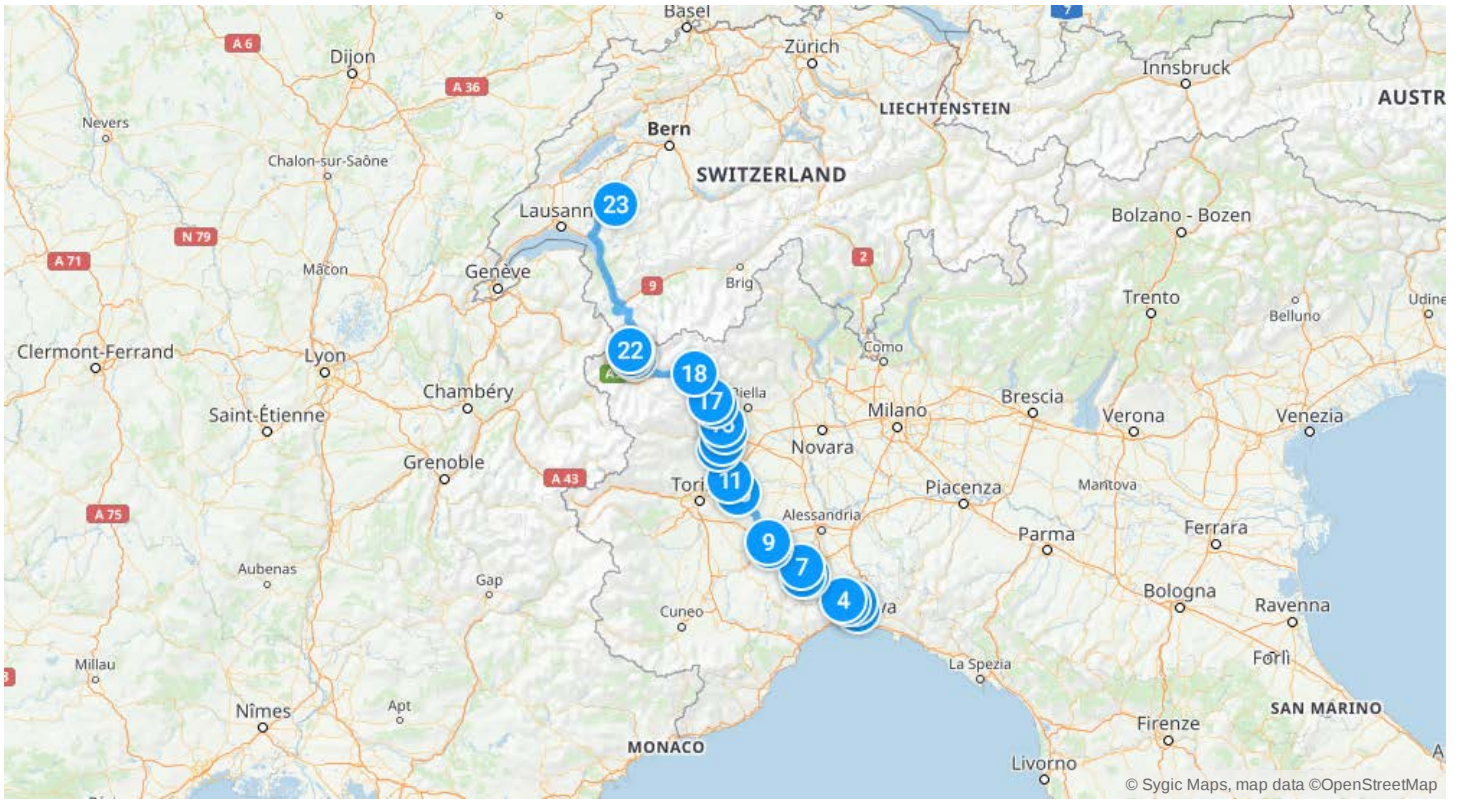
1 h 30 min (120 km / 77 mi) en voiture



Home
JOUR SUIVANT

Temps estimé (~26 h 30 min)

Lieux (20 h 30 min) • À Pied (1,9 km / 1,1 mi, 23 min) • Voiture (430 km / 270 mi, 5 h 40 min)



Guide - Airolo

Airolo est une commune suisse, située dans le nord du canton du Tessin.

En voyage Mis en favoris Incontournable à Airolo

Col du Saint-Gothard • Gotthard Pass

B3 • 2, 6780, Switzerland



Le col du Saint-Gothard ou col du Gothard est un col des Alpes suisses, culminant à 2 108 m d'altitude, qui relie Andermatt dans le canton d'Uri à Airolo dans le canton du Tessin.

Via San Gottardo

G11 • Via San Gottardo, Airolo, Tessin, Suisse

46.5237628, 8.6332369

Ce franchissement, dont le nom renvoie à Gothard de Hildesheim, assurait l'essentiel des flux directs de personnes et marchandises entre le nord de la Suisse, le Tessin et l'Italie, et plus généralement entre le centre de la plaine du Pô et l'Europe du Nord.

Wikipedia

46.558889, 8.561944

Col du Saint-Gothard • Passo del San Gottardo

B3 • 2, 6780, Switzerland



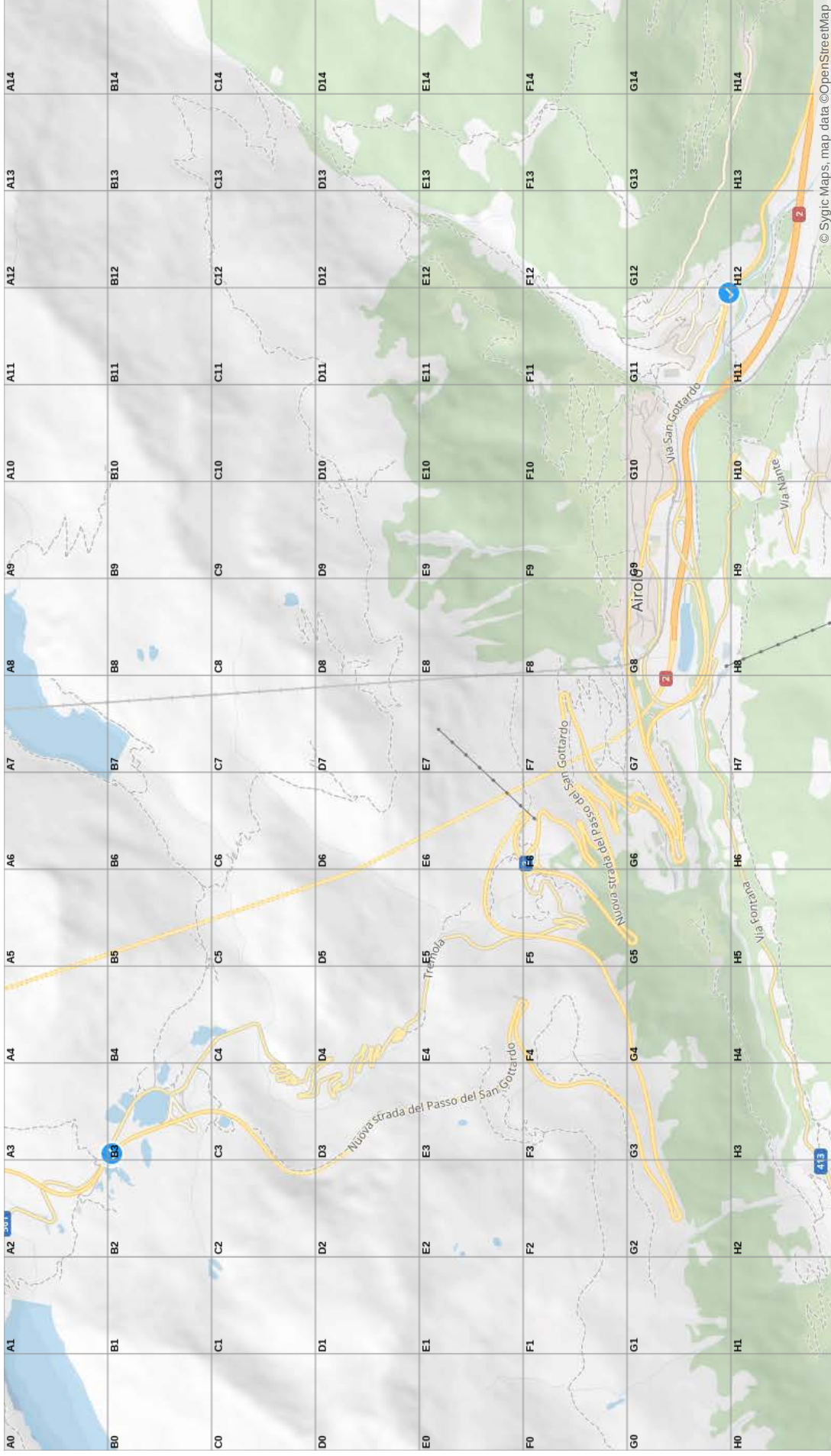
Le col du Saint-Gothard ou col du Gothard est un col des Alpes suisses, situé à 2 107 m d'altitude, qui relie Andermatt dans le canton d'Uri à Airolo dans le canton du Tessin.

Ce franchissement, dont le nom renvoie à Gothard de Hildesheim, assurait l'essentiel des flux directs de personnes et marchandises entre le nord de la Suisse, le Tessin et l'Italie, et plus généralement entre le centre de la plaine du Pô et l'Europe du Nord.

Wikipedia

46.5588149, 8.5621233

Airolo



✓ Col du Saint-Gothard (B3)

✓ Col du Saint-Gothard (B3)

✓ Via San Gottardo (G11)

Guide - Europe

L'Europe est considérée conventionnellement comme un continent, délimité à l'ouest par l'océan Atlantique et la mer de Norvège, et au nord par l'océan Arctique. Sa limite méridionale est marquée par le détroit de Gibraltar qui la sépare de l'Afrique, tandis que les détroits respectivement du Bosphore et des Dardanelles marquent sa frontière avec l'Asie de l'Ouest. Sa limite à l'est, fixée par Pierre le Grand aux monts Oural, au fleuve Oural et au Caucase est la limite traditionnellement retenue, mais reste, faute de séparation claire et précise, l'objet de controverses selon lesquelles un certain nombre de pays sont ou ne sont pas à inclure dans le continent européen. Géographiquement, ce peut être considéré aussi comme une partie des supercontinents de l'Eurasie et de l'Afro-Eurasie.

Dans son acception la plus commune, le continent européen couvre une superficie d'environ 10 millions de km² et a une population d'environ 743 millions d'habitants : les Européens.

 En voyage  Mis en favoris  Incontournable à Europe

148 Via Cantonale

E7 • 148 Via Cantonale, Riviera, Tessin, Suisse

 46.2758981, 9.0095433

Aurore • Kreiser Avrora

C10 • Petrogradskaya naberezhnaya, 197046, St Petersburg, Russia



Le croiseur Aurore est un croiseur protégé de classe Pallada de la flotte de la Baltique de la Marine impériale russe. Il est ainsi nommé en l'honneur de la frégate à voile Aurore qui se distingua lors de la bataille de Petropavlovsk pendant la guerre de Crimée.

Le croiseur Aurore fait partie du deuxième escadron du Pacifique lors de la guerre russo-japonaise et prend part à la bataille de Tsushima. Il sert également lors de la Première Guerre mondiale puis devient un symbole de la révolution d'Octobre en tirant à blanc un coup de canon, signal de l'attaque imminente du palais d'Hiver, siège du gouvernement provisoire, le 25 octobre 1917. Lors du siège de Léningrad, pendant la Seconde Guerre mondiale, les canons sont retirés pour être utilisés au sol, sur le front.

Wikipedia

Currently, the cruiser is undergoing repairment in Kronstadt. • The estimated date of return to St. Petersburg is the second half of year 2016.

 www.aurora.org.ru •  +7 812 230 84 40 •

 59.9553924, 30.337862

Avenida dos Aliados

F5 • 138 Avenida dos Aliados, Porto 4000065, Portugal



Cette artère animée de Porto est idéale pour faire du shopping, sortir entre amis ou regarder les gens passer. La rue est bordée de bâtiments remarquables, de banques et d'hôtels. Le point le plus

intéressant reste cependant l'hôtel de ville, situé à son extrémité. C'est un excellent exemple de l'architecture néoclassique du XIXe siècle. N'hésitez pas à faire les boutiques ou à prendre un café sur ce boulevard.

 41.1481833, -8.6108351

Château de Leeds • Leeds Castle

D6 • ME17 1PL Maidstone, UK



Ce château est l'un des plus romantiques d'Angleterre. Il a servi de résidence au roi Édouard Ier au XIIIe siècle avant que Henri VIII n'y installe sa première femme, Catherine d'Aragon, au XVIe

siècle. Vous ne vous ennuyez pas car il y a beaucoup à faire dans le complexe. Vous pourrez découvrir l'histoire du château grâce à l'exposition Gatehouse, visiter la fauconnerie ou encore vous perdre dans le labyrinthe.

Adults: £24.50 Seniors, Students, Disabled: £21.50 Children (4-15): £16.50 Infants (under 4): free

Apr - Sep: • 10:30 a.m. - 6 p.m. (last admission 4:30) • Oct - Mar: • 10:30 a.m. - 5 p.m. (last admission 3 p.m.) • Closed: Nov 5, 6, & Christmas Day

 www.leeds-castle.com •  +44 1622 765 400 •

 51.24882, 0.6300758

Cirque Maxime • Circo Massimo

G9 • Via del Circo Massimo, 00186 Roma, Italy



L'espace public actuel, où se déroulent les concerts (par exemple celui des Rolling Stones) et les rencontres, remonte au 6ème siècle av. J.-C. Le cirque a d'abord été construit comme une piste de

courses de chars et a ensuite été utilisé pour des jeux ou des combats de gladiateurs. Par conséquent, il y avait beaucoup de cirques construits autour de l'Empire romain et ils étaient tous basés sur celui-ci.

Bien qu'il ne reste pas grand chose du Circus Maximus originel, la promenade dans le parc public est très agréable, surtout lorsque le temps est agréable. L'entrée est gratuite et la zone est ouverte au public toute la journée.

Free of charge.

24/7

 41.8859069, 12.4857332

Gendarmenmarkt

D8 • 5 Gendarmenmarkt, Berlin 10117, Germany



Cette place du 17ème siècle à Berlin est vraiment un endroit imposant à visiter. Il y a trois joyaux architecturaux situés là: la cathédrale française, la Neue Kirche (nouvelle église) et le Konzerthaus.

Le moment idéal pour visiter est le soir ou la nuit quand la place est illuminée. Si vous vous dirigez vers Berlin à la période de Noël, vous devriez certainement visiter les marchés de Noël du Gendarmenmarkt et déguster du vin chaud.

Il y a une statue de Friedrich Schiller, dramaturge et poète allemand, située au milieu de la place.

Comme de nombreux monuments importants de Berlin, même le Gendarmenmarkt a été endommagé pendant la Seconde Guerre mondiale. Aujourd'hui, cependant, il est entièrement restauré et magnifique.

 52.5136967, 13.3923777

La mosquée bleue • Sultanahmet Camii

F10 • Sultanahmet Istanbul, Turkey



L'un des points forts du vieux d'Istanbul, également connu sous le nom de Mosquée bleue, grâce à la peinture bleue utilisée pour décorer l'intérieur. Étant à deux pas de Sainte-Sophie, cette mosquée fait partie d'un des sites les plus populaires d'Istanbul.

Le complexe couvre une superficie de plus de 11 000 mètres carrés avec cinq dômes principaux, huit dômes secondaires et une vaste cour intérieure. Ses six minarets dominant sur l'horizon d'Istanbul.

Lorsque vous entrez dans la mosquée, vous aurez l'impression d'être dans un magnifique kaléidoscope. La décoration composée de plus de 20 000 carreaux de céramique est tout simplement à couper le souffle.

Notez que certains codes vestimentaires sont requis - chaque visiteur doit porter un pantalon long ou une jupe et une chemise à manches longues. Les femmes sont censées porter un foulard pour couvrir leurs cheveux. Aussi, vous devez enlever les chaussures avant d'entrer dans la mosquée.

Free admission.

Daily: 8:30 am - hour before dusk • The Mosque is closed for tourists during praying times.

 www.sultanahmetcamii.org •  +90 212 518 1319 •

 41.0052619, 28.9768725

★ Mosquée Süleymaniye • Süleymaniye Camii

F10 • Süleymaniye Mh., Profesör Sıddık Sami Onar Caddesi 1
Istanbul, Turkey



Conçu par le célèbre architecte Mimar Sinan, cette mosquée est un exemple impressionnant de l'architecture ottomane. Elle est aussi très symbolique.

Les 4 minarets symboliseraient Soliman le Magnifique, le 4ème sultan après la conquête de Constantinople et les 10 balcons rappellent que Soliman le Magnifique était le 10ème sultan depuis la fondation de l'empire.

Free admission. Donations welcome.

10:00-18:00

Closed during prayer times.

📍 41.0162015, 28.9638848

★ Mosquée-cathédrale de Cordoue • Mezquita-Catedral de Córdoba

Catedral de Córdoba

G6 • Calle del Cardenal Herrero, 1, 14003 Córdoba, Spain



À une époque, les chrétiens et les musulmans se partageaient ce lieu de culte. Néanmoins, avec l'accroissement de la population au sein de la communauté musulmane, les dirigeants de cette confession l'ont converti en mosquée.

Pendant la Reconquista, au XIIIe siècle, la mosquée a été récupérée par les chrétiens, qui en ont fait une cathédrale.

Ce mélange formidable d'architecture Renaissance et mauresque mérite véritablement la visite. Le site inclut une cour, dans laquelle se trouve un minaret et la salle de prière. La partie la plus remarquable du bâtiment est probablement sa salle hypostyle avec ses 865 colonnes, récupérées de l'ancien temple qui occupait cette emplacement bien avant la construction de la mosquée-cathédrale.

Daytime Visit: Adults: €11 Pensioners, Students: €9 Children (10 - 14): €6 Children (under 10): free (Includes entrance to Route of the Fernandine Churches) Night Visit: Adults: €18 Seniors, children (7 - 9), students: €12 Children (under 7): free

Mo-Sa 10:00-18:00 • Su 08:30-11:30, 15:00-18:00

Night Visit: • The timetable varies according to the season - please, visit the official website for more information.

📍 www.catedraldecordoba.es • 📞 +34 957 47 05 12 •

📍 37.8788971, -4.7794228

★ Oxford Street

D6 • 284 Regent Street, Paddington W1B 2ES, United Kingdom



Avec environ 300 boutiques, Oxford Street est la rue commerçante la plus fréquentée d'Europe et abrite de nombreux grands magasins et de nombreux magasins phares. Si le shopping est

votre pêché mignon, alors la zone commerciale qu'elle forme avec Regent Street et Bond Street vous ravira!

Située dans le West End de Londres, la rue fait environ 2,5 km et faisait partie de la route London-Oxford. En fait, la rue suit la voie d'une route romaine qui reliait Hampshire avec Colchester.

Ce quartier peut être très rempli par les acheteurs et les touristes, et très pollué par les nombreux bus qui y passent. À la période de Noël, Oxford Street est particulièrement fréquentée et jolie. En effet, depuis 1959, elle est décorée chaque année avec des lumières festives, généralement allumées par une célébrité.

General opening times*: • Mon – Sat: 9:30 a.m. – 9 p.m. • Sun: 11:30 a.m. – 6 p.m. • *Some stores' opening hours may vary, please check individual store times.

📍 www.oxfordstreet.co.uk • 📞 +44 20 7462 0680 •

📍 51.5153157, -0.1420185

★ Parc du Retiro • Parque del Retiro

F6 • Plaza de la Independencia, 7, 28001 Madrid, Spain



El Retiro est un ancien parc royal qui a été ouvert au public à la fin du 19ème siècle. Dans cette oasis de paix, vous pouvez admirer le Palais de Cristal et le Monument d'Alphonso XII, ou simplement

vous promener et louer un bateau pour profiter d'une promenade romantique sur le lac.

Assurez-vous de chercher les arbres magnifiquement façonnés dans le jardin - vous saurez que c'est eux une fois que vous les verrez.

La statue de l'ange déchu est également un monument important s'y trouvant, il s'agit de la seule sculpture au monde consacrée au diable.

Free admission.

Oct-Mar 06:00-22:00 • Apr-Sep 06:00-24:00

📍 40.41454, -3.6830963

★ Parthenon • Παρθενώνας

G9 • Dionysiou Areopagitou 31-39, Athens 11742, Greece



Ce magnifique temple a été entièrement construit en marbre pentélique au 5ème siècle av. J.-C. Dédié à la déesse Athéna, c'est la domination de l'Acropole et de toute la ville d'Athènes.

Il est considéré comme le symbole de la naissance de la démocratie et il est également apprécié pour son architecture, il a été construit pendant la période classique et le style combine les éléments doriques et ioniques.

Le temple était autrefois décoré de nombreuses statues, la plus importante d'entre elles était la statue d'Athéna Parthénos, créée par le célèbre sculpteur Phidias.

Au fil des années, le bâtiment a été sérieusement endommagé et reconstruit à plusieurs reprises. Bien qu'aujourd'hui la structure est restée la même, la plupart des statues ont été perdues. Celle qui ont pu être conservées se trouvent au musée d'histoire naturelle de Londres.

Adults: €20 Seniors (65+), students: €10 Children (up to 18): free Special ticket package: Adults: €30 Seniors (65+), students: €15 Children (up to 18): free This ticket is valid for 5 days for most of the monuments run by the Greek Ministry of Culture and Sport. Free admission: Mar 6, Apr 18, May 18, the last weekend of Sep, every first Sunday from Nov 1 to Mar 31, Oct 28.

8:00-17:00

(Last admission 30 min before closing.) • Closed on Jan 1, Mar 25, Good Friday (until noon), May 1, Easter Sunday, Dec 25, Dec 26. Other holidays may have shorter opening hours.

📍 odysseus.culture.gr/h/2/eh251.jsp?obj_id=912 •

📞 +30 210 321 4172 • 📍 37.971514, 23.7266498

★ Perspective Nevski • Nevsky Prospekt

C10 • 191025, St Petersburg, Russia



La perspective Nevski est l'avenue principale de la ville de Saint-Petersbourg, longue de 4,5 km.

Wikipedia

📍 59.9318182, 30.3541739

★ Place de l'Orient • Plaza de Oriente

F6 • Calle de Bailén, 17, 28013 Madrid, Spain



Commandé par le roi Joseph Ier, le site fut conçu par Narciso Pascual y Colomer et construit en 1844. Cette belle place rectangulaire s'étend du Palais royal au Théâtre national.

Elle est bordée de 44 sculptures représentant différents monarques espagnols. La plus impressionnante d'entre elles se trouve au centre de la place : la saisissante statue en bronze de Philippe IV sur un cheval, sculptée à la façon d'une œuvre d'art de Velázquez. La partie avant de la statue est creuse, pour qu'elle ne bascule pas vers l'avant.

Le moyen le plus simple d'accéder à cette place est le métro. La station la plus proche est Ópera.

www.madrid.es/portales/munimadrid/es/Inicio/Jardines-de-la-Plaza-de-Oriente-Lepanto-y-Cabo-Naval?vgnextfmt=default&vgnextoid=5089e51ecd6ee210VgnVCM200000c205a0aRCRD&vgnnextchannel=1ccd566813946010VgnVCM100000d0c0ca8c0RCRD

📍 40.4184739, -3.7124124

★ Place du Sultan-Ahmet • Sultanahmet Meydanı

F10 • 6 At Meydanı Caddesi, Fatih 34122, Turkey



La place principale de l'ancien Constantinople est l'endroit où étaient organisées les courses de char. Vous pouvez toujours y voir ses monuments dont les obélisques. Il y a beaucoup de édifices importants à proximité

de la place notamment la mosquée bleue qui se trouve à un pas et la basilique Saint Sophie et la Citerne Basilique qui sont également dans les environs.

📍 41.0065321, 28.9759962

★ Place municipale • Praça do Município Lisboa

G5 • Praça do Município 9, 1100 Lisbon, Portugal



Cette place pittoresque abrite des monuments intéressants, tels que le bâtiment néoclassique de l'Hôtel de Ville de Lisbonne et le Pelourinho de la ville, un pilori érigé après le tremblement de terre en

1755. Si le pilori ne sert plus à y fouetter les criminels en public, c'est devenu un monument national en 1910.

La place et l'ancien hôtel de ville ont été construits après le tremblement de terre de 1755. Malheureusement, ce dernier a été détruit par un incendie en 1863. La construction de l'hôtel de ville actuel a commencé deux ans plus tard et cet élégant bâtiment est devenu l'attraction principale de la place.

📍 38.7080321, -9.1395117

★ Pont de Galata • Galata Köprüsü

F10 • Galata Köprüsü, Turkey



Ce pont emblématique et incontournable à deux étages relie deux parties d'Istanbul historiquement divisées par la culture et la foi.

Il offre une vue spectaculaire sur la Corne d'Or jusqu'au Bosphore, et notamment au coucher et au lever du soleil.

Le pont que l'on peut voir aujourd'hui est le cinquième pont de Galata à avoir été construit. Mesurant presque 500 mètres de long, il a été ouvert en 1994. Les documents historiques racontent cependant que le premier pont dans cette région était déjà en place dès le VIe siècle, alors qu'il était encore sous la domination de l'empire byzantin.

On trouve de nombreux restaurants des deux côtés du pont. Si vous souhaitez goûter des produits locaux et notamment le poisson fraîchement pêché, ces restaurants sauront vous satisfaire. Faites attention aux prix des repas, cependant. Le pont étant une attraction touristique majeure, certains en profitent pour gonfler les prix.

📍 41.02, 28.973056

★ Regent Street

D6 • Regent Street, London, UK



Regent Street est une rue commerçante populaire située dans le quartier de West End de Londres. Si vous vous interrogez sur son nom unique, la rue tient son nom de George IV, qui a servi comme prince-

régent avant son règne.

Cette rue combine histoire, architecture impressionnante et magasins haut de gamme. De nombreux bars, cafés et restaurants y sont également situés ici. Si vous avez faim, vous pouvez choisir parmi une variété de cuisines locales et internationales. Elle abrite aussi l'Université de Westminster.

Regent Street est parfaite pour une promenade, même si vous n'avez pas l'intention de faire du shopping.

🌐 www.regentstreetonline.com • 📍 51.5104975, -0.1383505

★ Reynisfjara Beach • Reynisfjara

B4 • Iceland



Une plage au sable noir unique et magnifique. Avec ses colonnes de lave sorties tout droit de la mer, cet endroit est absolument incontournable, surtout si vous êtes amateur de photos insolites. Selon la

légende, deux trolls auraient été changés en pierre en essayant de traîner un navire à terre - venez voir par vous-même.

La plage est également un endroit idéal pour observer les oiseaux. Il y a beaucoup de macons et de fulmars.

La plage est située près du village de Vík í Mýrdal, à environ 180 km de Reykjavík. Ce voyage de 2 heures vaut vraiment le coup et c'est une promenade facile.

📍 63.4053376, -19.070149

★ Royal Mile

D6 • Royal Mile, Edinburgh EH1 1PE, UK



Visitez le cœur fascinant d'Édimbourg et la plus belle rue historique de la ville pleine de pubs, restaurants, cafés, musées, hôtels, boutiques et plus encore.

Explorez cette célèbre rue menant à travers la vieille ville du château d'Édimbourg au palais Holyrood, tout en absorbant son atmosphère et en profitant de belles vues à travers la ville.

Outre les magasins et les restaurants, vous pouvez également faire du tourisme car il y a plusieurs attractions historiques. Vous trouverez la cathédrale Saint-Gilles, l'un des points forts architecturaux les plus importants, ou The Real Mary King's Close, une allée historique fascinante.

🌐 ewh.org.uk/world-heritage-sites/the-royal-mile •

📍 55.94971, -3.191088

★ Sagrada Família • Basílica de la Sagrada Família

F7 • Carrer de Mallorca 401, 08013 Barcelona, Spain



Cette magnifique église est toujours en chantier mais reste néanmoins l'un des chefs-d'œuvre de Gaudí. La construction a commencé en 1882 et Gaudí a continué à travailler sur ce projet jusqu'à

sa mort, en 1926. Bien que toujours en construction, la basilique est ouverte au public : seules huit tours sur les dix-huit prévues par Gaudí sont, à ce jour, achevées. La construction devrait prendre fin en 2026, pour le centenaire de la mort de l'architecte.

La partie extérieure de l'édifice est exceptionnelle. La basilique comporte trois façades qui retracent la vie de Jésus : la façade de la Nativité illustre sa naissance, la façade de la Passion fait référence à ses souffrances pendant sa crucifixion et la façade de la Gloire représente sa gloire après la résurrection.

L'intérieur est également splendide avec ses hauts plafonds, ses colonnes en forme d'arbre et son jeu de lumières entre les murs de marbre blanc et les fenêtres colorées.

Réservez vos billets à l'avance pour éviter les longues files d'attente. De nombreuses visites guidées, individuelles ou en groupe, sont organisées. Vous pouvez les réserver sur le site officiel.

Adults: €17 Students: €15 Seniors: €14 Children under 11: free Audio tour: Adults: €25 Students: €23 Seniors: €20 Children under 11: free Guided Tour: Adults: €26 Students: €24 Seniors: €21 Children: €8 Basilica + Towers: Adults: €32 Students: €30 Seniors: €26 Children under 11: free Basilica + Gaudí House Museum: Adults: €27 Students: €25 Seniors: €22 Children under 11: free Book your ticket online to avoid the lines.

Basilica: • Nov - Feb: 9 a.m. - 6 p.m. • Mar, Oct: 9 a.m. - 7 p.m. • Apr - Sep: 9 a.m. - 8 p.m. • Dec 25 - 26; Jan 1 & 6: 9 a.m. - 2 p.m. • Last admission: 15 minutes before closing time. • Sale of tickets finishes 30 minutes before closing time.

🌐 www.sagradafamilia.cat • 📞 +34 93 208 04 14 •

📍 41.4034883, 2.174395

★ Tour de Pise - Torre pendente di Pisa

A10 • Piazza del Duomo, 56126 Pisa, Italy



Il s'agit d'un des monuments les plus emblématiques de toute l'Italie, et cette tour prouve d'une certaine manière que rien n'est impossible.

La construction de cette tour de sept étages de haut a commencé en 1173. Dès 1178 il est apparu que la construction commençait à pencher à cause du sol instable, ce qui poussa les architectes à abandonner.

La construction reprit presque un siècle plus tard et s'acheva vers l'année 1319. Le style d'architecture a évolué entre les deux périodes, il est passé du romanique au Gothique et cela est visible sur la tour.

La tour n'a cessé de s'affaisser jusqu'à sa reconstruction en 2001 qui a permis de la stabiliser et il est aujourd'hui sans danger de grimper à son sommet.

Lorsque vous visitez, rappelez vous qu'il est interdit de transporter des sacs à l'intérieur, des vestiaires sont donc mis à disposition à proximité du site. Il y a beaucoup de queue à l'entrée, si vous voulez les éviter, réservez vos tickets à l'avance. Les tickets doivent être acheté pour un horaire précis.

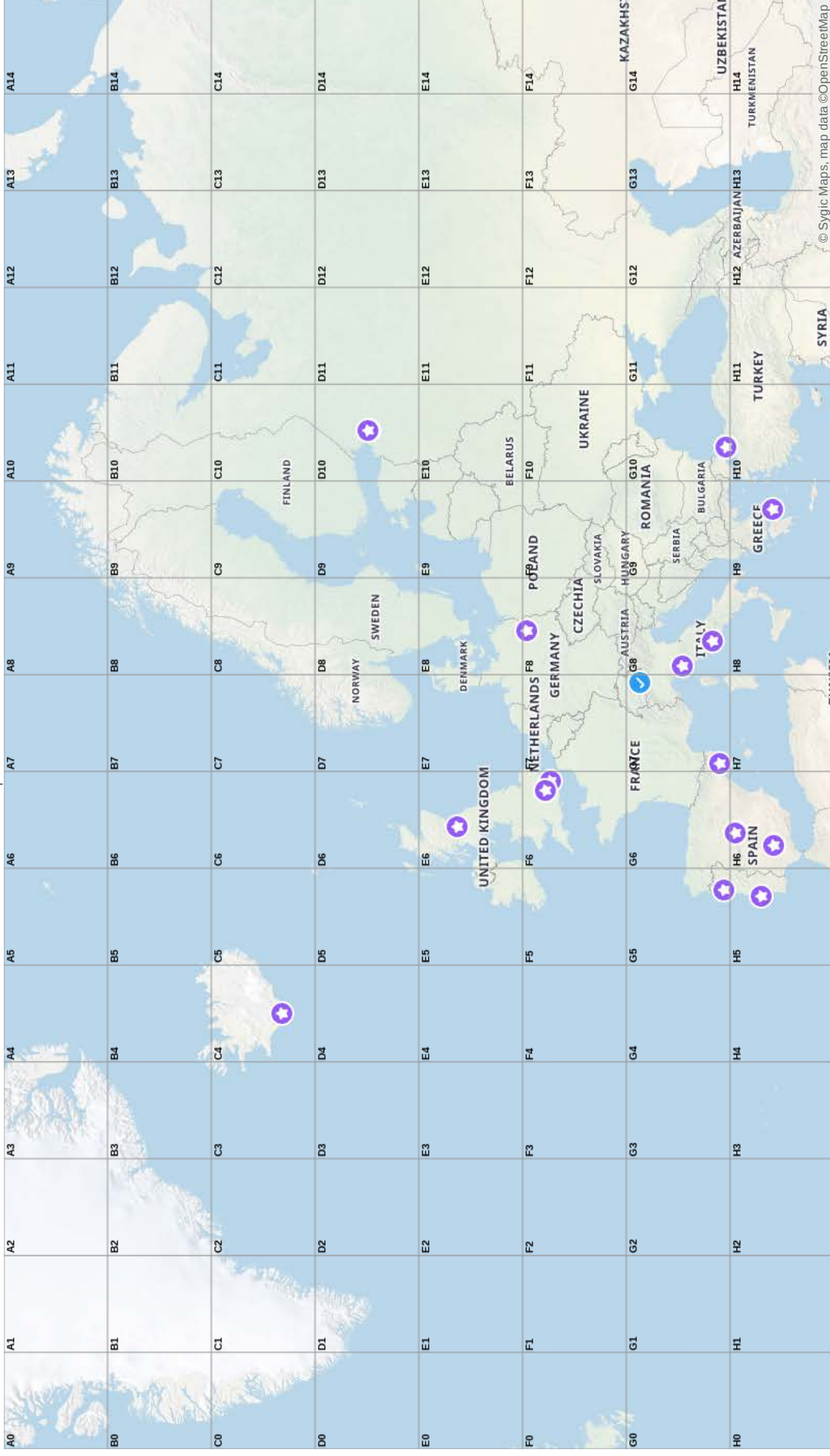
General admission: €18 Children under 8 are not permitted to enter the Tower. Tickets for the Leaning Tower can be purchased online. This ticket applies also for the Cathedral.

Dec-Jan: 10:00-17:00 • Dec 22-Jan 6: 09:00-19:00 • Nov, Feb: 09:40-17:40 • Nov 1: 09:00-18:00 • Mar: 09:00-18:00 • Mar 23-Mar 29: 10:00-19:00 • Mar 30-Mar 31: 09:00-20:00 • Apr-Sep: 09:00-20:00 • Jun 17-Aug 31: 08:30-22:00 • Jun 16: 08:30-17:30 • Oct: 09:00-19:00

The tower generally opens between 8:30 - 10 am and closes between 5 - 10 pm. For specific dates, please consult the official website. • Last entrance 30 min prior to closing time.

www.opapisa.it • 43.7230065, 10.3966324

Europe



© Sygic Maps, map data © OpenStreetMap

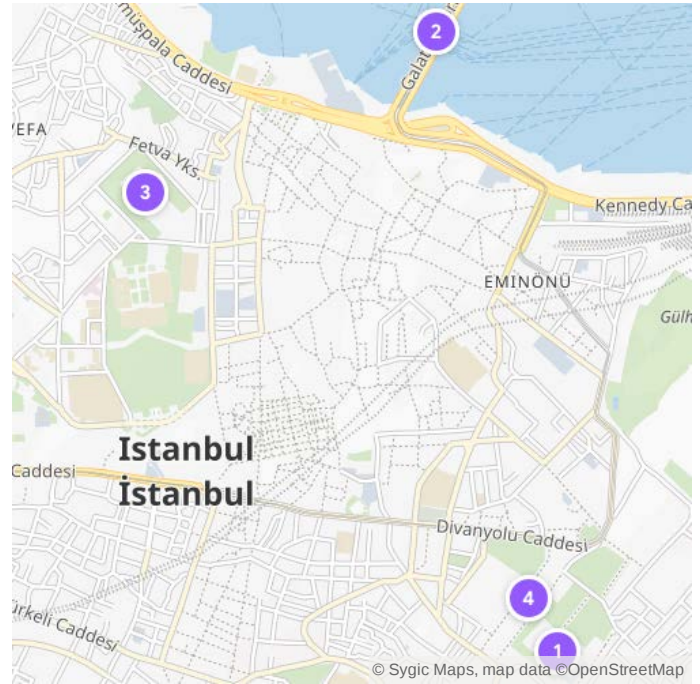
- ✓ 148 Via Cantonale (E7)
- ✓ Aurore (C10)
- ✓ Avenida dos Aliados (F5)
- ✓ Château de Leeds (D6)
- ✓ Cirque Maxime (F8)
- ✓ Gendarmenmarkt (D8)
- ✓ La mosquée bleue (F10)
- ✓ Mosquée Süleymaniye (F10)
- ✓ Mosquée-cathédrale de Cordoue (G6)
- ✓ Oxford Street (D6)
- ✓ Parc du Retiro (F6)
- ✓ Parthenon (G9)
- ✓ Perspective Nevski (C10)
- ✓ Place de l'Orient (F6)
- ✓ Place du Sultan-Ahmet (F10)
- ✓ Place municipale (G5)
- ✓ Pont de Galata (F10)
- ✓ Regent Street (D6)
- ✓ Reynisjára Beach (B4)
- ✓ Royal Mile (D6)
- ✓ Sagrada Família (F7)
- ✓ Tour de Pise (F8)

D6



1. Château de Leeds
2. Oxford Street
3. Royal Mile
4. Regent Street

F10



1. La mosquée bleue
2. Pont de Galata
3. Mosquée Süleymaniye
4. Place du Sultan-Ahmet

Guide - Mesocco

Mesocco est une commune suisse du canton des Grisons, située dans la région de Moesa.

[✓ En voyage](#) [❤ Mis en favoris](#) [✚ Incontournable à Mesocco](#)

✓ (Unnamed Road)

G8 • (Unnamed Road), Mesocco, Grisons, Suisse

[📍](#) 46.3988626, 9.2304809

✓ (Unnamed Road)

F8 • (Unnamed Road), Mesocco, Grisons, Suisse

[📍](#) 46.4100804, 9.2276649

✓ (Unnamed Road)

E7 • (Unnamed Road), Mesocco, Grisons, Suisse

[📍](#) 46.4341214, 9.2145238

✓ Col du San Bernardino • Passo del San

Bernardino

B6 • (Unnamed Road), Mesocco, Grisons, Suisse



Le col du San Bernardino est un col alpin suisse situé à 2 067 mètres d'altitude reliant Thusis dans les Grisons à Bellinzone dans le Tessin. La route, ouverte entre 1821 et 1823, a une longueur de 60 kilomètres et une déclivité de 10 %.

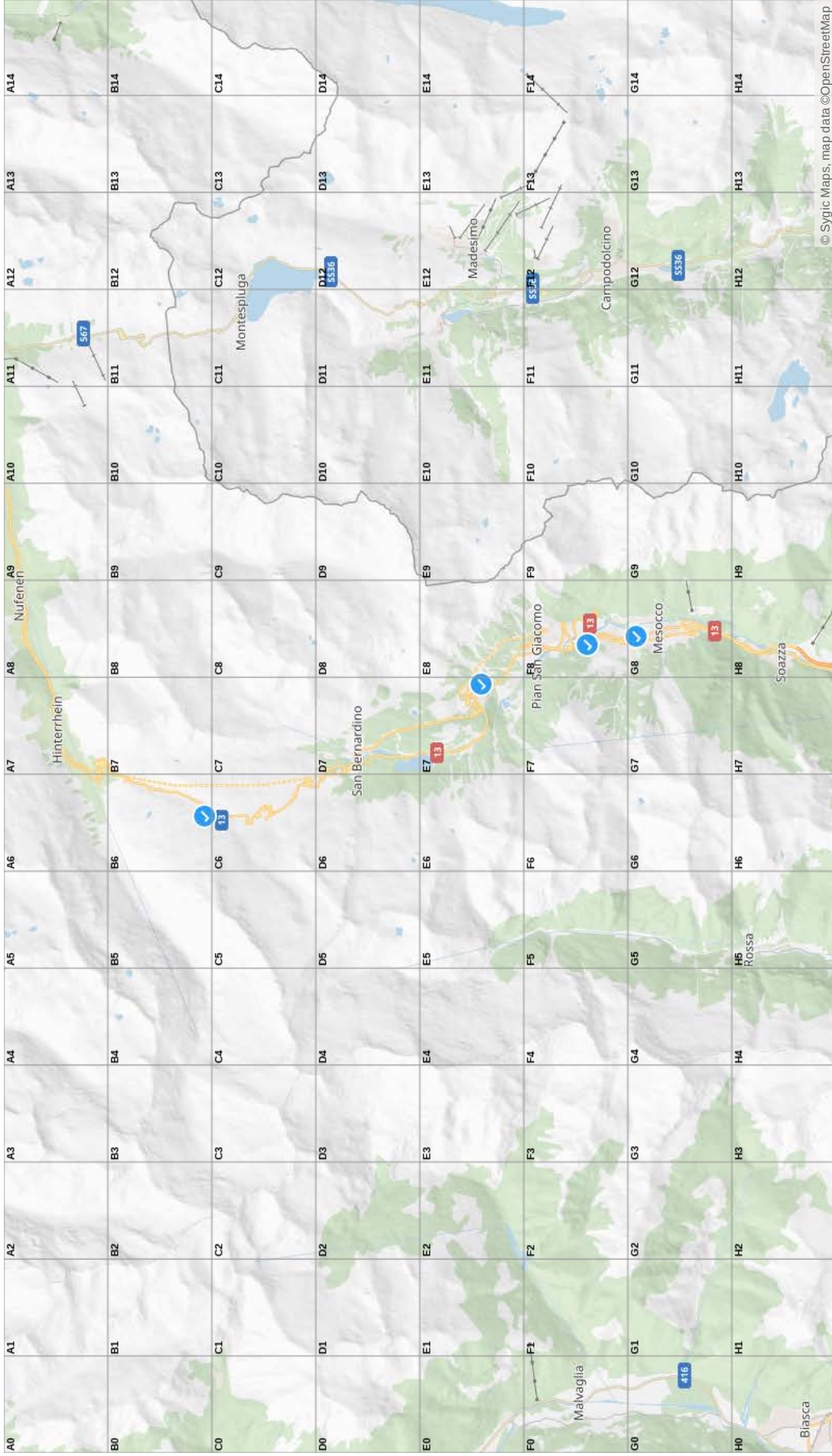
Le col a été parcouru par les routes historiques. La route romaine et médiévale, les routes commerciales de 1768 et 1820 sont classés comme bien culturel suisse d'importance nationale.

Un tunnel routier, le tunnel du San Bernardino, ouvert en 1967, a été construit sous le col.

Wikipedia

[📍](#) 46.4971485, 9.1711399

MESOCOCCO



© Sygic Maps, map data © OpenStreetMap

✓ (Unnamed Road) (E7)

✓ (Unnamed Road) (F8)

✓ (Unnamed Road) (G8)

✓ Col du San Bernardino (B6)

Guide - Nufenen

Nufenen est une ancienne commune suisse du canton des Grisons, située dans la région de Viamala. Elle est absorbée le 1er janvier 2019 par la commune nouvellement créée de Rheinwald.

 En voyage  Mis en favoris  Incontournable à Nufenen

(Unnamed Road)

D13 • (Unnamed Road), Rheinwald, Grisons, Suisse

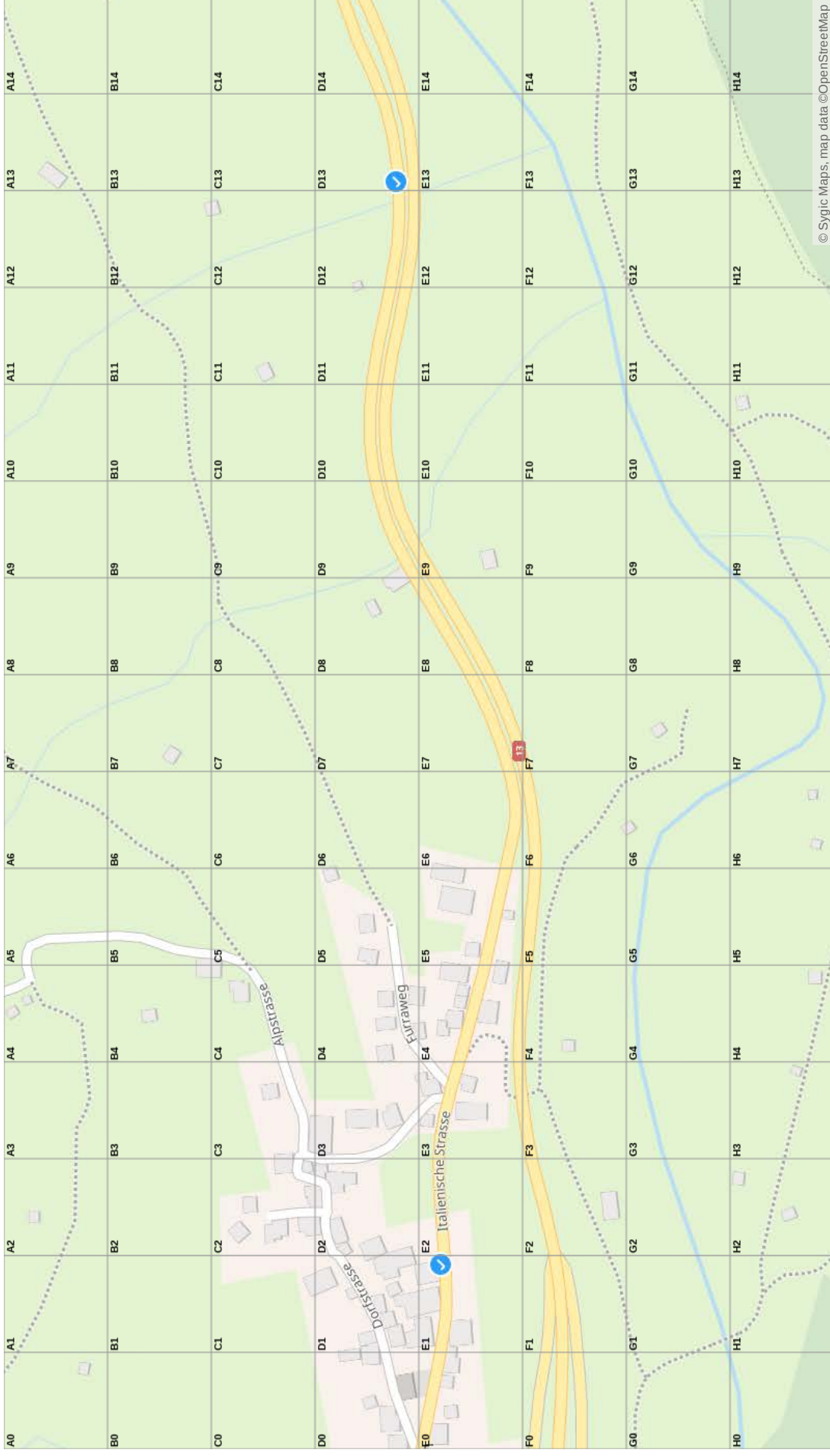
 46.5396414, 9.2569985

Italienische Strasse

E1 • Italienische Strasse, Rheinwald, Grisons, Suisse

 46.5393243, 9.2457921

Nufenen



✓ (Unnamed Road) (D13)

✓ Italienische Strasse (E1)

✓ Italienische Strasse (E1)

Guide - Splügen

Splügen est une ancienne commune suisse du canton des Grisons, située dans la région de Viamala. Elle est absorbée le 1er janvier 2019 par la commune nouvellement créée de Rheinwald.

Le centre du village est reconnu comme bien culturel suisse d'importance nationale. La commune a obtenu le Prix Wakker en 1995.

Depuis 2019, le village, grâce à sa beauté architecturale particulière, son histoire et sa localisation privilégiée, est membre de l'association « Les plus beaux villages de Suisse ».

 En voyage  Mis en favoris  Incontournable à Splügen

(Unnamed Road)

B5 • (Unnamed Road), Rheinwald, Grisons, Suisse

 46.5464239, 9.3011684

Border Control • null

H9 • 7435, Switzerland

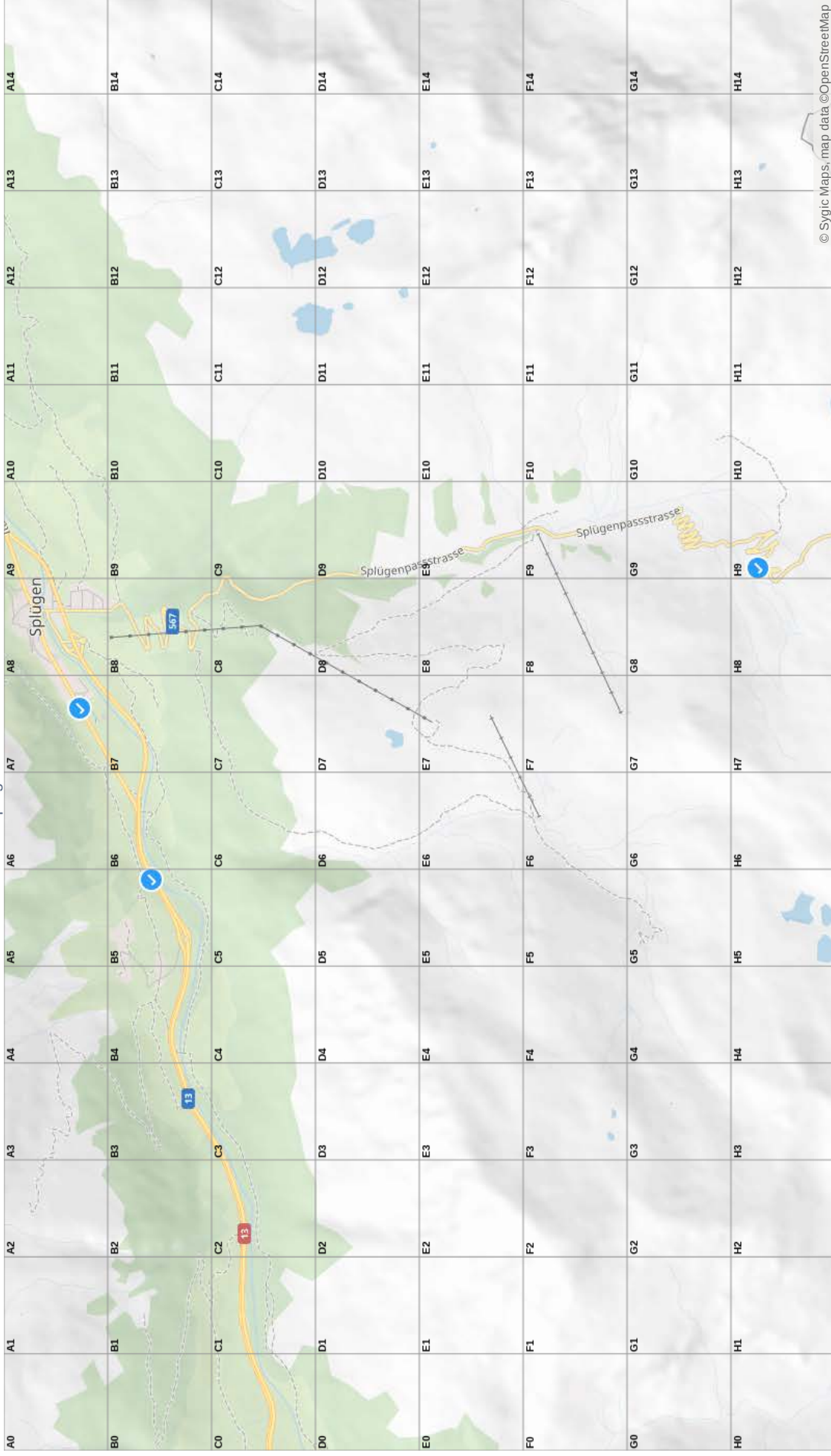
 46.5119619, 9.3269093

63 Campingstrasse

A7 • 63 Campingstrasse, Rheinwald, Grisons, Suisse

 46.5505066, 9.3153014

Splügen



© Sygic Maps, map data © OpenStreetMap

✓ (Unnamed Road) (B5)

✓ 63 Campingstrasse (A7)

✓ Border Control (H9)

Guide - Bolzano

Bolzano /boʈˈtsaːno/ en italien, Bozen /ˈboːt͡sɪ/ en allemand et Bolzane en français ,,,,,, /boʌ.zan/ est une ville italienne du Haut-Adige dans la région autonome du Trentin-Haut-Adige.

 En voyage  Mis en favoris  Incontournable à Bolzano

8 Via Werner Von Siemens - Werner-Von-Siemens-Straße

G7 • 8 Via Werner Von Siemens - Werner-Von-Siemens-Straße, Bolzano, Trentin-Haut-Adige 39100, Italie

 46.4823903, 11.3296491

Cathédrale de Bolzano • Duomo di Bolzano - Bozner Dom

E10 • 25 Piazza della Parrocchia, Bolzano 39100, Italy



La cathédrale de Bolzano, dédiée à sainte Marie de l'Assomption, est l'église la plus importante de la ville de Bolzano dans le nord de l'Italie ; elle est co-cathédrale du diocèse de Bolzano-

Bressanone. Elle est appelée localement Cattedrale di Santa Maria Assunta ou Dom Maria Himmelfahrt ; en allemand on l'appelle aussi Dom Maria Himmelfahrt, Bozner Dom ou encore Propsteipfarrkirche Bozen.

Wikipedia

 46.4975314, 11.3539928

European Academy of Bozen/Bolzano •

Eurac Research

E9



Eurac Research is a private research center headquartered in Bolzano, South Tyrol. The center has eleven institutes and five centers. Eurac Research has more than 800 partners spread across 56

countries. Eurac Research collaborates with international organizations such as the Alpine and Carpathian Conventions, UNEP and UNIDO in the context of sustainable development and energy technology, and also hosts the headquarters of the Permanent Secretariat of the Alpine Convention at its headquarters in Bolzano. Core funding is provided by the autonomous province of South Tyrol, with additional financing coming from membership fees and European project funds.

Wikipedia

 www.eurac.edu •  46.4942747, 11.3468129

Franciscan Friary, Bolzano • Chostro dei

Francescani Bolzano - Franziskanerkloster Bozen

D10 • 1 Via dei Francescani, Bolzano 39100, Italy



The Franciscan Friary, Bolzano is a Franciscan friary in the city of Bolzano, in South Tyrol, northern Italy. It was founded in 1221, less than a century after Bolzano was refounded as a trading centre

on the important Brenner route connecting the March of Verona and Italy with the Holy Roman Empire north of The Alps. The friary is located in Bolzano's central Boden-Rentsch quarter. The friary and its church are home to some important frescoes and other art works. Although Bolzano has been an Italian city since 1919, its Franciscan friary has since 2007 been part of the Franciscan Order of Austria for historical reasons.

Wikipedia

 46.5009763, 11.3541071

Maresch Castle • Schloss Maresch - Castel

Mareccio

D9 • 14 Via Castel Mareccio, Bolzano 39100, Italy



Maresch Castle is a castle located in the historic center of Bolzano, South Tyrol, northern Italy. It is a residence rather than a defense construction.

The oldest part of the castle dates back to the 13th century. The present form is due to the members of the Römer family, who transformed it in a Renaissance castle between 1560 and 1570.

Today the castle is a convention center, but it can be visited after previous reservation.

Wikipedia

 46.5034543, 11.350467

Messner Mountain Museums • Messner

Mountain Museum Firmian

H4



Le Messner Mountain Museum est un ensemble de musées consacré à la montagne, conçu par l'alpiniste Reinhold Messner.

Wikipedia

 www.messner-mountain-museum.it •  +39 0471 631264 •

 46.4806544, 11.3049582

Monument de la victoire de Bolzano •

Monumento alla Vittoria - Siegesdenkmal

D9 • 16 Piazza della Vittoria, Bolzano 39100, Italy



Le monument de la victoire de Bolzano est un monument de Bolzano, en Italie du Nord, dans la province autonome de Bolzano. Il est érigé sur l'ordre de Benito Mussolini dans une province d'abord autrichienne,

le Tyrol du Sud, qui a été annexée par l'Italie après la première guerre mondiale. La porte de la victoire, large de 19 mètres est conçue par l'architecte Marcello Piacentini et prend la place d'un ancien monument autrichien, détruit en 1926-1927. La construction, de style fasciste, reconnaissable aux colonnes à licteurs, est dédiée aux martyres de la première guerre.

Le monument est inauguré le 12 juillet 1928 par le roi Victor Emmanuel III et plusieurs représentants du gouvernement fasciste.

Wikipedia

 46.5004608, 11.3449811

Museion

E9 • 6 Via Dante - Dantestraße, I-39100



Le Museion est un musée d'art contemporain situé à Bolzano, dans le Trentin-Haut-Adige. Il a été fondé en 1985 par une association privée, avec le soutien de la province autonome de Bolzano. En

2008, il a déménagé dans son nouveau site conçu par le cabinet allemand d'architectes KSV Krüger Schubert Vandreike.

Wikipedia

Tu-Su 10:00-18:00 • Th 10:00-22:00

 www.museion.it •  +39 0471 223413 •

 46.4973328, 11.3483553

Musée archéologique du Haut-Adige •

Museo Archeologico dell'Alto Adige - Südtiroler

Archäologiemuseum

D9 • Via Museo, 39100 Bolzano, Italy



Le musée archéologique du Haut-Adige est un musée archéologique situé à Bolzano, dans la province du Tyrol du Sud ou Haut-Adige en Italie. Le corps d'Ötzi « l'homme des glaces » y est conservé.

Wikipedia

Tu-Su 10:00-18:00 • Jul, Aug, Dec Mo 10:00-18:00

 www.iceman.it •  +39 0471 320100 •

 46.4998519, 11.3495703

★ Old Parish Church of Gries • Vecchia Chiesa

parrocchiale di Gries - Alte Grieser Pfarrkirche

D7 • 5 Via Martin Knoller, Bolzano 39100, Italy



The Old Parish Church of Gries was until 1788 the parish church of the formerly independent municipality of Gries, which today forms part of the Gries-San Quirino district of Bolzano, South

Tyrol. The Late Gothic church contains several precious works of art.

Wikipedia

📍 46.5047992, 11.3325846

★ Runkelstein Castle • Castel Roncolo - Schloss

Runkelstein

A10 • Via Sant'Antonio, 39054, Italy



Runkelstein Castle is a medieval fortification on a rocky spur in the territory of Ritten, near the city of Bolzano in South Tyrol, Italy. In 1237 Alderich Prince-Bishop of Trent gave the brothers

Friedrich and Beral Lords of Wangen permission to construct a castle on the rock then called Runchenstayn.

Wikipedia

🌐 www.runkelstein.info • 📞 +39 0471 329808 •

📍 46.5175277, 11.3588777

★ Université libre de Bolzano • Freie Universität

Bozen - Libera Università di Bolzano

E9



L'université libre de Bolzano/Bozen est une université italienne, dont le siège est à Bolzano, dans le Trentin-Haut-Adige.

Son nom italien est Libera Università di Bolzano, en allemand, Freie Universität Bozen et en anglais, Free University of Bozen/Bolzano.

Elle a été fondée le 31 octobre 1997.

Elle se compose de cinq facultés :

Wikipedia

🌐 www.unibz.it • 📞 +39 0471 011000 • 📍 46.4982373, 11.3500552

★ Église des Dominicains de Bolzano • Chiesa

dei Domenicani - Dominikanerkirche

E10 • 41 Piazza Domenicani, Bolzano 39100, Italy

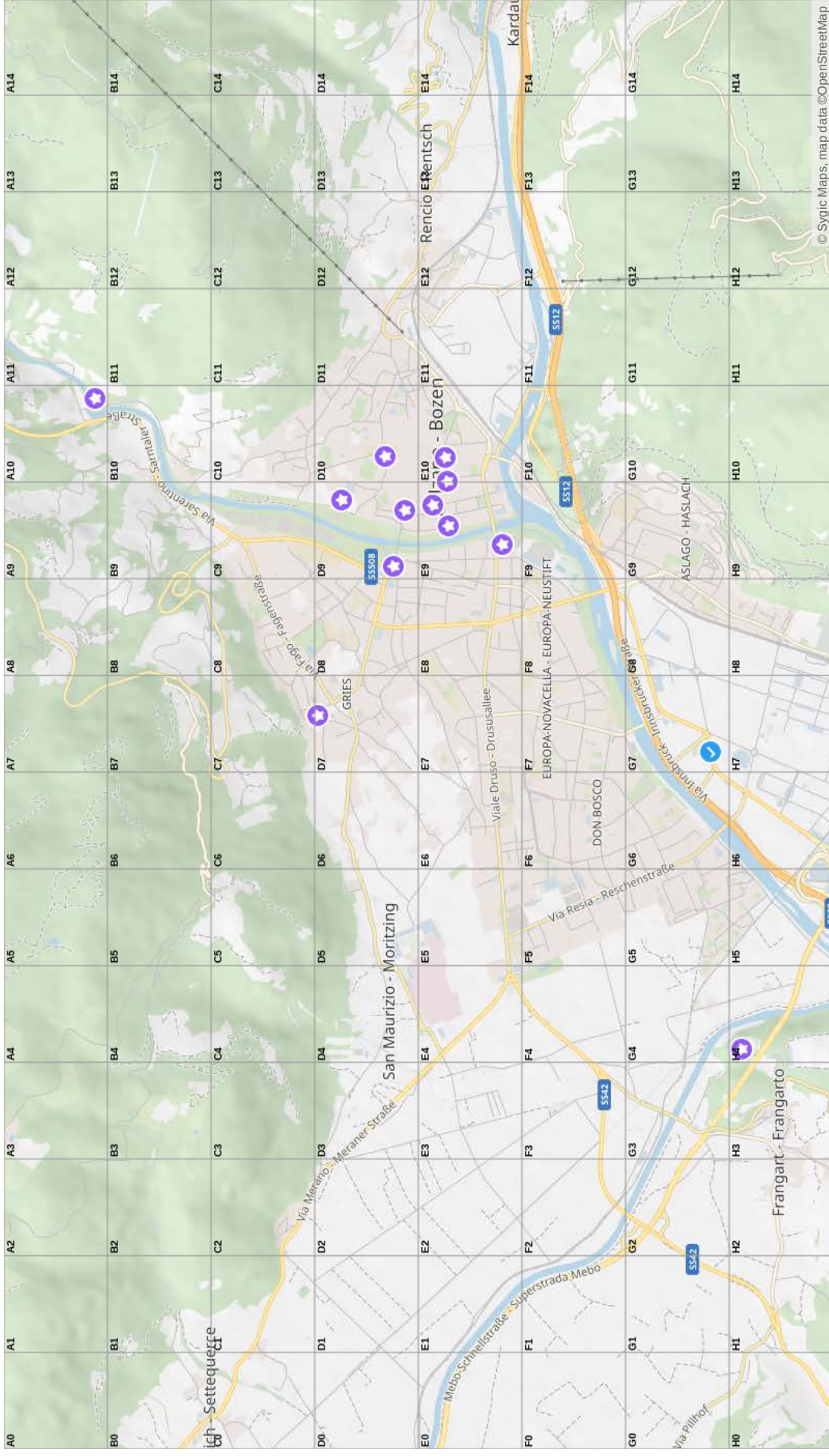


L'église des Dominicains est une église gothique située à Bolzano, dans le Trentin-Haut-Adige, en Italie. Elle dépend du diocèse de Bolzano-Bressanone.

Wikipedia

📍 46.4974401, 11.3520386

Bolzano



© Sygic Maps, map data © OpenStreetMap

- 📍 8 Via Werner Von Siemens - Werner- (G7) 📍 European Academy of Bozen/Bolzano
- 📍 Cathédrale de Bolzano (E10) 📍 Franciscan Friary, Bolzano (D10)
- 📍 Maretsch Castle (D9) 📍 Messner Mountain Museums (H4)
- 📍 Museumion (E9) 📍 Musée archéologique du Haut-Adige (D9)
- 📍 Old Parish Church of Gries (D7)
- 📍 Runkelstein Castle (A10) 📍 Université libre de Bolzano (E9)
- 📍 Eglise des Dominicains de Bolzano (E10)

Guide - Cortina d'Ampezzo

✓ En voyage ♥ Mis en favoris ✪ Incontournable à Cortina d'Ampezzo

✪ Cappella della Beata Vergine di Lourdes

F8 • 33 Località Grava di Sopra, 32043, Italy



Cappella della Beata Vergine di Lourdes is a Roman Catholic chapel located in Cortina d'Ampezzo's Grava di Sotto neighborhood. Built in 1907, it contains elements by the artist Corrado Pitscheider of the Val

Gardena. Its feast day is celebrated on 11 February. The interior features a spacious nave, an altar, and the Lourdes grotto. The space is lit by large windows. There are statues of the Virgin and Santa Bernadette, as well as St. Lucia and St. Michael the Archangel. A framed canvas of St. Joseph with the Child hangs in the presbytery.

Wikipedia

📍 46.5461913, 12.1415022

✪ Castello di Botestagno • Castello di Podestagno

C7 • 32043, Italy



Castello di Botestagno is a ruined medieval fort in the comune of Cortina d'Ampezzo in the southern Alps of the Veneto region of Northern Italy. It is perched on a rock in the valley of the Boite River, a little further north of Cortina, in the town of Prà del Caſtel.

Wikipedia

📍 46.5966054, 12.112982

✪ Cinque Torri • Torre Grande

G5 • 32043, Italy



Les Cinque Torri sont un petit complexe montagneux appartenant au chaînon des Dolomites ampezzane. Elles s'élevèrent au nord-ouest de San Vito di Cadore et au sud-ouest de Cortina d'Ampezzo.

Wikipedia

📍 46.5090754, 12.0518682

✪ Col de Falzarego • Passo Falzarego - Fouzargo

G4 • SR48, 32043, Italy



Le col de Falzarego s'élevè à 2 105 m dans les Dolomites. Situé en Vénétie, dans la province de Belluno, il relie Livinallongo del Col di Lana à Cortina d'Ampezzo par la route 48 des Dolomites, l'une des principales artères de communication des Dolomites.

Wikipedia

📍 46.5187504, 12.0084323

✪ Forte Tre Sassi • Forte Intra i Sàsc - Forte Tre Sassi

F3 • (Unnamed Road), 32043, Italy



Le fort Tre Sassi est une forteresse et un musée situé sur la route du Col de Valparola, faisant partie de la commune de Cortina d'Ampezzo dans la province de Belluno, dans les Alpes

Dolomites australes de la région de la Vénétie en Italie du Nord.

Caché entre la vallée de l'Ampezzo et le Val Badia, il fut érigé par des Autrichiens entre 1897 et 1901 en rempart contre les attaques menées par l'Italie dans les cols de Falzàrego et Valparola,. Pendant la Première Guerre mondiale, il fut une cible privilégiée des Italiens qui finirent par le détruire.

Le fort Tre Sassi est un des trois sites préservés qui forment le Musée de la Grande Guerre dans les Dolomites. Le fort comporte aujourd'hui un musée et un centre d'information.

Wikipedia

📍 46.5277587, 11.9914636

✪ Hohe Gaisl • Hohe Gaisl - Croda Rossa

B8 • 32043, Italy



Hohe Gaisl, is a mountain in the northern Dolomites, on the border of South Tyrol and Veneto, in northern Italy, located between the Braies Valley and the Val di Landro.

It lies as an imposing and prominent mountain, dominating the valleys underneath it. Its summit has a pyramid shape, and the mountain's slopes glow a deep red colour, a feature it has in common with many Dolomite peaks. The mountain is rarely climbed as it is particularly prone to rockfall. It is more appreciated for its beauty.

Wikipedia

📍 46.6347221, 12.1436111

✓ Hotel Olimpia

F8 • Largo Poste 37, 32043, Cortina d'Ampezzo

L'Hotel Olimpia est situé à Largo Poste, à 500 mètres des remontées mécaniques de Faloria, dans le centre de Cortina. Il dispose d'une terrasse offrant une vue sur le massif de Tofane ainsi que des chambres fonctionnelles dotées d'une salle de bains privative, d'une connexion Wi-Fi gratuite et d'une télévision par satellite.

Booking.Com

📍 46.538764, 12.1365847

✪ Lagazuoi • Lagazuòi Piccolo

F4 • 32043, Italy



Le Lagazuoi est une montagne qui s'élevè à 2 835 m d'altitude près de Cortina d'Ampezzo, au sein du groupe de Fanes, dans les Dolomites en Italie.

Le Lagazuoi est en fait constitué de deux reliefs principaux distincts, respectivement appelés Piccolo Lagazuoi et Grande Lagazuoi.

Le lac homonyme — le lac de Lagazuoi — est situé à proximité, et constitue un objectif de randonnée très apprécié. Il peut également être atteint par le téléphérique du Lagazuoi.

Wikipedia

📍 46.5295958, 12.0033383

✪ Lagazuoi • Lagazuòi Nord

F4 • 32043, Italy



Le Lagazuoi est une montagne qui s'élevè à 2 835 m d'altitude près de Cortina d'Ampezzo, dans les Dolomites en Italie.

Le lac homonyme — le lac de Lagazuoi — est situé à proximité, et constitue un objectif de randonnée très apprécié.

Wikipedia

📍 46.5393243, 12.0174718

✪ Monte Cristallo

D10 • 32043, Italy




Le Monte Cristallo est le plus haut sommet du groupe du Cristallo dans les Dolomites d'Ampezzo. Il est situé en Vénétie dans la province de Belluno.

Wikipedia

📍 46.5754462, 12.2005442

✓ Passo Tre Croci • Passo Tre Croci - Son Zuógo

E10 • Località Passo Tre Croci, 32043, Italy



Le passo Tre Croci est un col alpin des Dolomites situé à 1 805 m entre le Monte Cristallo au nord et le Sorapiss au sud. Il relie la vallée du Boite et Cortina d'Ampezzo à Misurina, hameau d'Auronzo di Cadore

dans le val d'Ansiei.

Wikipedia

📍 46.5570247, 12.2018532

🌟 Piste olympique Eugenio-Monti • Pista Monti

F8 • 120/1 Località Ronco, 32043, Italy



La piste olympique Eugenio-Monti est une piste de bobsleigh et skeleton utilisée pour les Jeux olympiques d'hiver de 1956 de Cortina d'Ampezzo. Le nom de la piste est en hommage au champion

de bobsleigh italien Eugenio Monti. Il a été l'un des terrains du film Rien que pour vos yeux. Il a par ailleurs accueilli de nombreux événements sportifs tels que les championnats du monde de bobsleigh.

Elle est fermée depuis 2008 et constitue le principal investissement prévu pour sa réouverture à l'occasion des Jeux olympiques d'hiver de 2026.

Wikipedia

📍 46.5448002, 12.1260914

🌟 Sacrario militare di Pocol • Ossario di Pocol

F7 • Località Pocol, Pocol 32043, Italy



Sacrario militare di Pocol is a cemetery and shrine near the Falzarego Pass, in the locality of Pocol in the comune of Cortina d'Ampezzo in the Veneto region of northern Italy. The small church and

cemetery were built in 1916 as a military cemetery by the 5th Alpine group. A shrine was built in 1935 as memorial to the thousands who died during World War I on the Dolomite front. It is a massive square tower of stone, clearly visible from the entire Ampezzo valley below. The remains of 9,707 Italian soldiers and 37 Austro-Hungarian soldiers are buried in the shrine. In a crypt in the centre of the structure rests the body of general Antonio Cantore, who was awarded the gold medal for military valor.

Wikipedia

📍 46.5271734, 12.1169036

🌟 Sorapiss • Lago del Sorapiss

G11 • 32043, Italy



Le Sorapiss est un sommet et un chaînon montagneux culminant à 3 205 m d'altitude dans le massif des Dolomites, dans les Alpes italiennes.

Wikipedia

📍 46.5205489, 12.2232393

🌟 Stadio olimpico del ghiaccio • Stadio Olimpico del Ghiaccio

F8 • Via Alberto Bonacossa, Cortina d'Ampezzo 32043, Italy



Le stadio olimpico, inscrit comme le stadio olimpico del ghiaccio est une patinoire couverte de hockey sur glace située à Cortina d'Ampezzo en Italie.

Wikipedia

📍 46.5443823, 12.1331521

🌟 Tofane

F5 • 32043, Italy



La triade des Tofane est une montagne emblématique des Dolomites, massif alpin situé en Italie. Situées à l'ouest de Cortina d'Ampezzo, les Tofane dominent le bassin d'Ampezzo et la vallée du Boite. Elles

sont en grande partie situées dans le parc naturel des Dolomites d'Ampezzo.

Le nom a acquis une certaine renommée grâce à la piste de course de ski Olimpia delle Tofane, site de la descente olympique masculine en 1956.

Wikipedia

📍 46.5395101, 12.049816

🌟 Tofane • Tofana di Dentro

E6 • 32043, Italy



La triade des Tofane est une montagne emblématique des Dolomites, massif alpin situé en Italie. Situées à l'ouest de Cortina d'Ampezzo, les Tofane dominent le bassin d'Ampezzo et la vallée du Boite. Elles

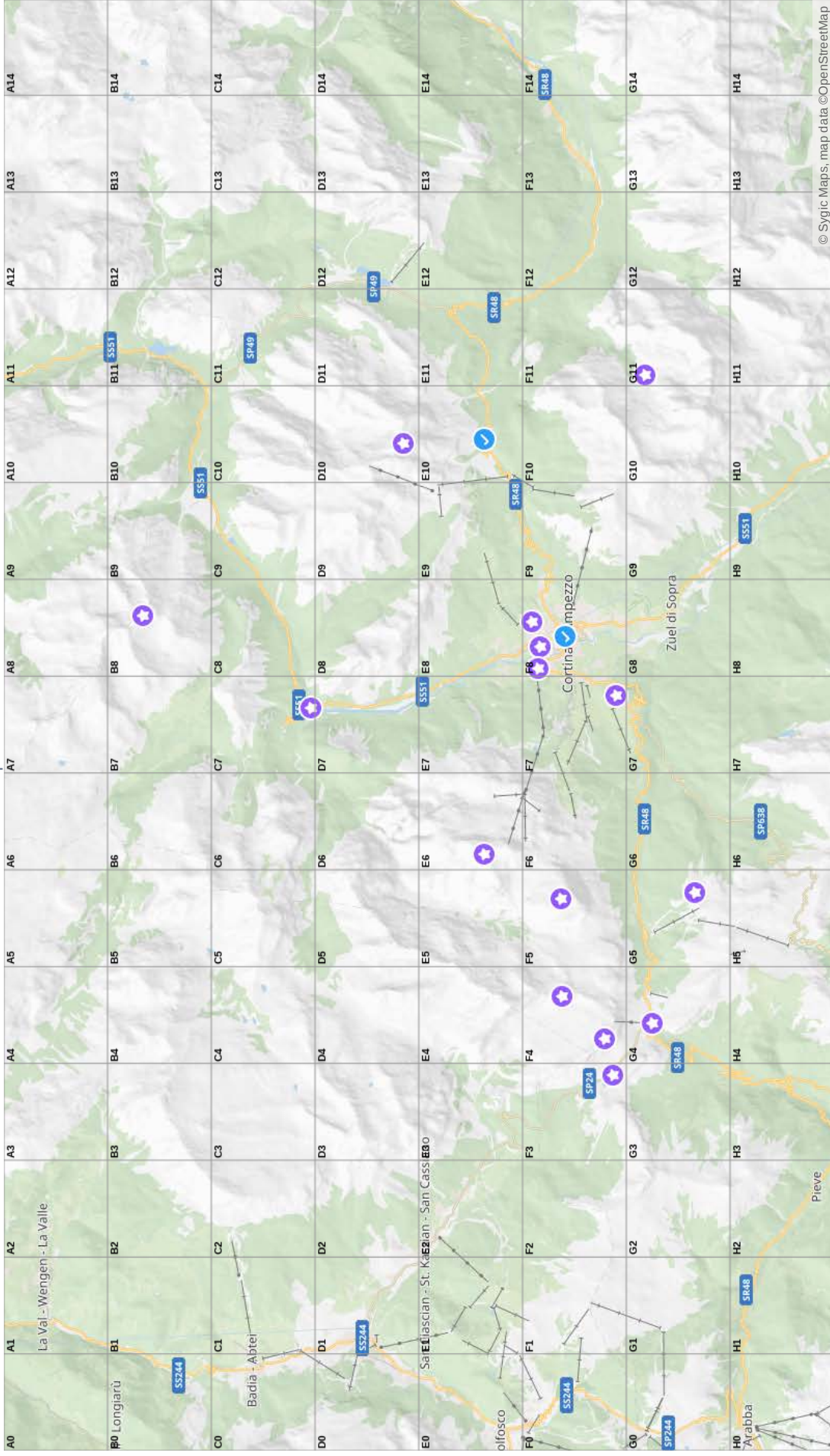
sont en grande partie situées dans le parc naturel des Dolomites d'Ampezzo.

Le nom a acquis une certaine renommée grâce à la piste de course de ski Olimpia delle Tofane, site de la descente olympique masculine en 1956.

Wikipedia

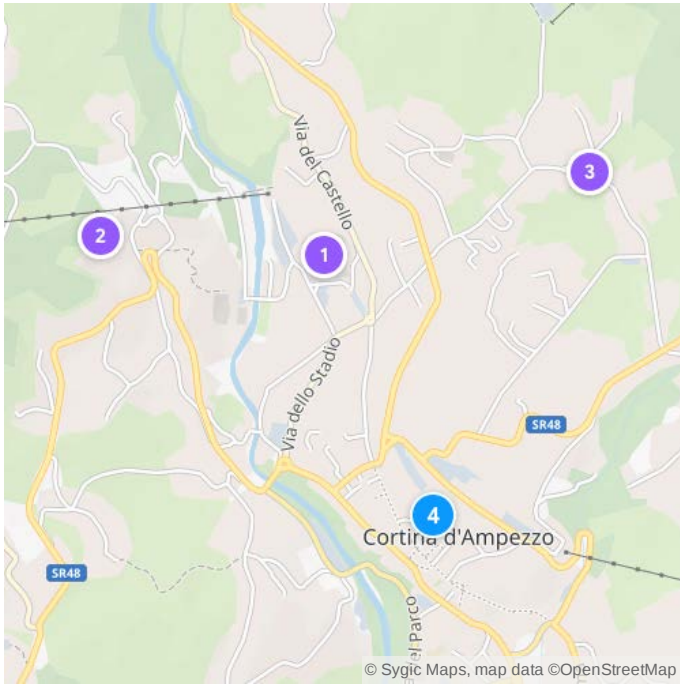
📍 46.5572024, 12.0643667

Cortina d'Ampezzo



© Sygic Maps, map data © OpenStreetMap

- Cappella della Beata Vergine di Lourdes (F8)
- Col de Falzarego (G4)
- Forte Tre Sassi (F3)
- Hone Gaisi (B8)
- Hotel Olimpia (F8)
- Piste olympique Eugenio-Monti (F8)
- Sacraio militare di Pocol (F7)
- Sorapiss (G11)
- Stadio olimpico del ghiaccio (F8)
- Tofane (EG)
- Tofane (F5)
- Lagazuoi (F4)
- Lagazuoi (F4)
- Monte Cristallo (D10)
- Passo Tre Croci (E10)



1. Stadio olimpico del ghiaccio
2. Piste olympique Eugenio-Monti
3. Cappella della Beata Vergine di Lourdes
4. Hotel Olimpia

Guide - Ampezzo

Ampezzo est une commune de 990 habitants, de la province d'Udine dans la région autonome du Frioul-Vénétie Julienne en Italie.

 En voyage  Mis en favoris  Incontournable à Ampezzo

Strada del Monte Pura

B7 • Strada del Monte Pura, Ampezzo, Frioul-Vénétie julienne, Italie

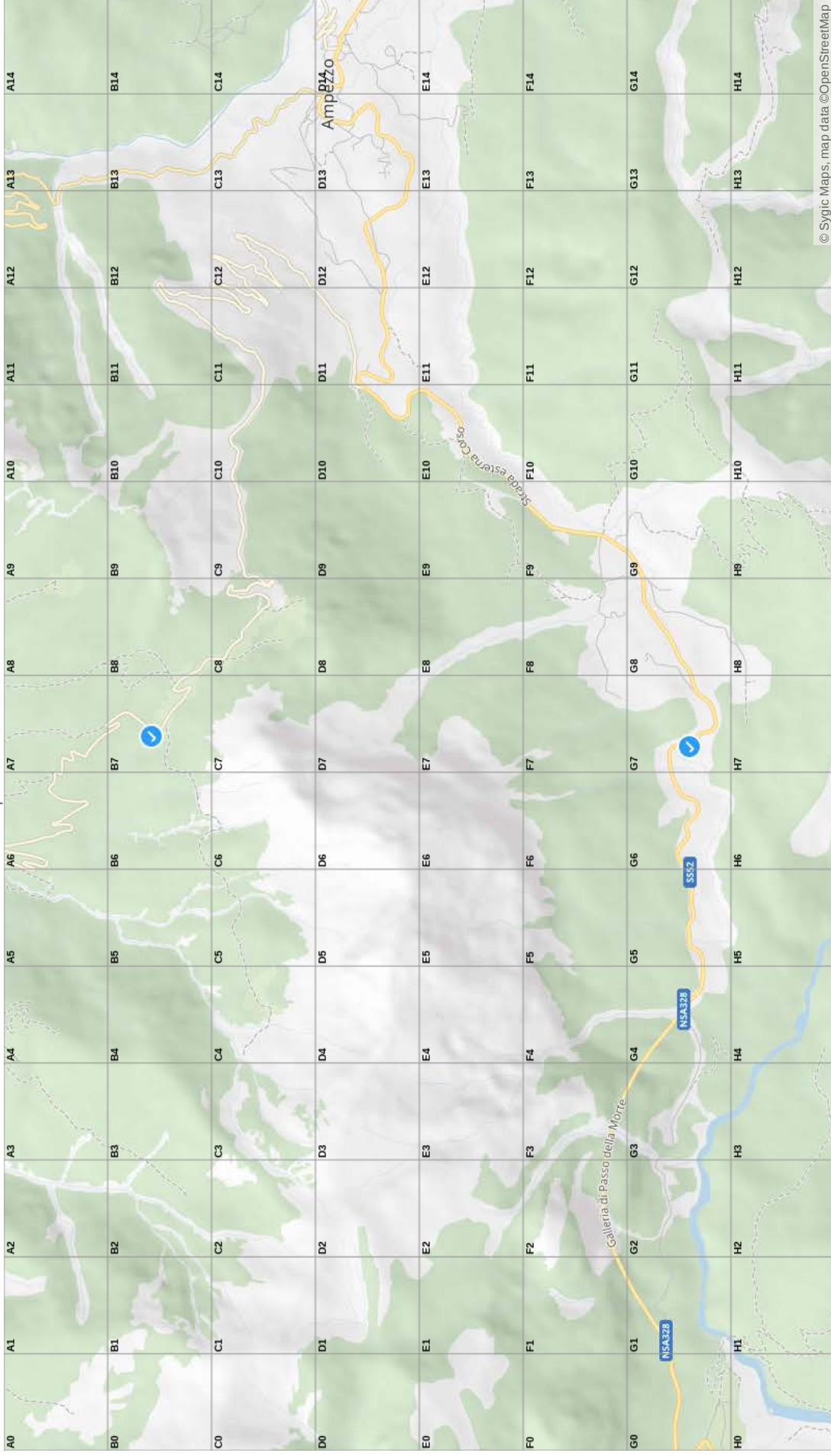
 46.4270906, 12.7372098

Strada esterna Corso

G7 • Strada esterna Corso, Ampezzo, Frioul-Vénétie julienne, Italie

 46.3963883, 12.736372

Ampezzo



© Sygic Maps, map data © OpenStreetMap

✓ Strada del Monte Pura (B7)

✓ Strada esterna Corso (G7)

Guide - Palmanova

Palmanova est une commune italienne d'environ 5 500 habitants située dans la province d'Udine, dans la région autonome du Frioul-Vénétie Julienne, dans le nord-est de l'Italie.

La commune est célèbre pour sa forteresse dont le plan de base est ennéagonal et qui inspira de nombreux architectes militaires.

Classée UNESCO en 2017.

 En voyage  Mis en favoris  Incontournable à Palmanova

5 Viale Taglio

H8 • 5 Viale Taglio, Palmanova, Frioul-Vénétie julienne, Italie

 45.8963114, 13.3094991

Borgo Udine

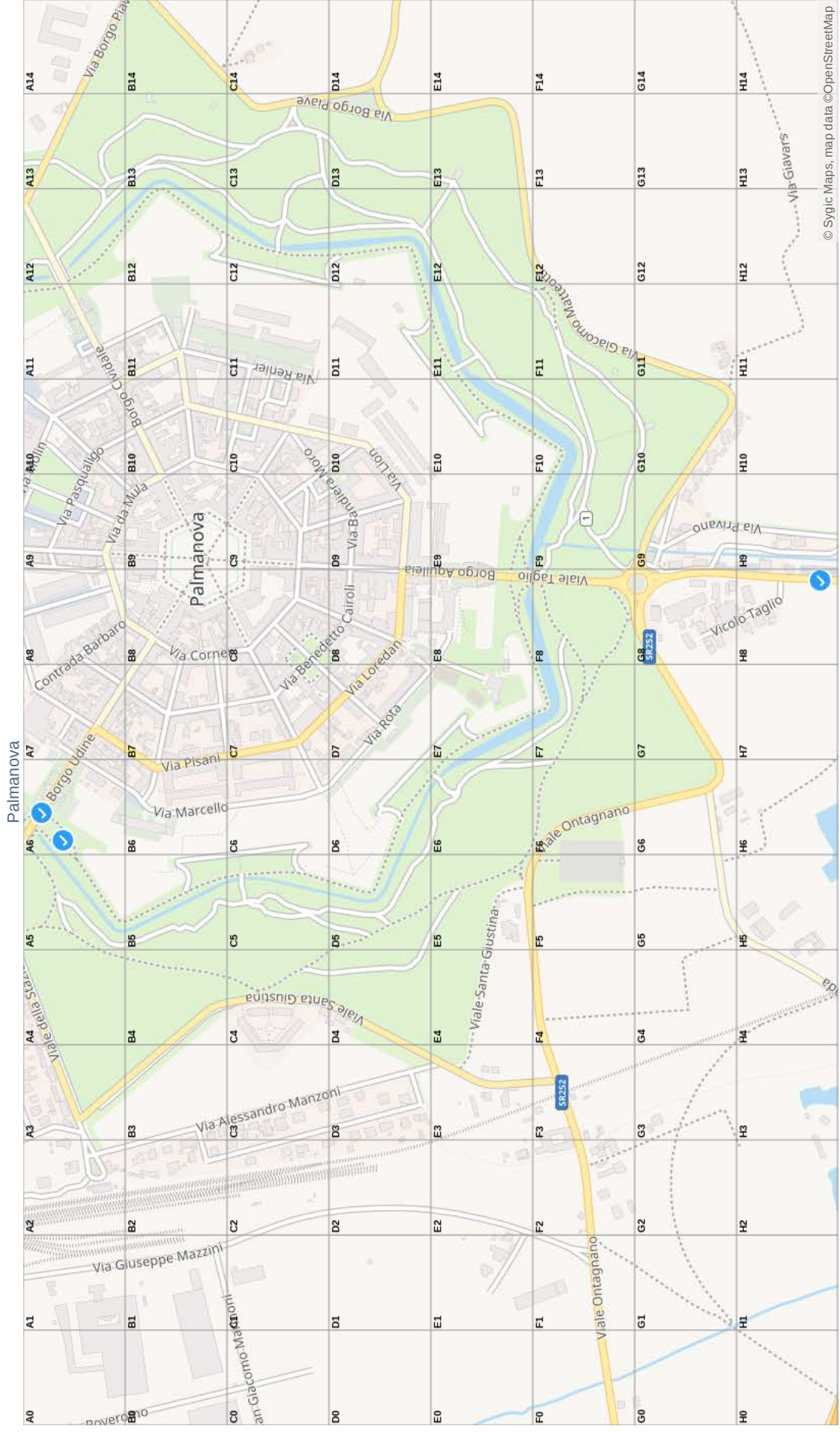
A6 • Borgo Udine, Palmanova, Frioul-Vénétie julienne, Italie

 45.9077332, 13.3046133

Belvedere di Borgo Udine

A6 • Viale San Marco, 33057, Italy

 45.9074127, 13.3040193



© Sygic Maps, map data © OpenStreetMap

Palmanova

- 5 Viale Taglio (H8)
- Belvedere di Borgo Udine (A6)
- Borgo Udine (A6)

Guide - Cervignano del Friuli

Cervignano del Friuli est une commune italienne de 14 000 habitants, de la province d'Udine dans la région autonome du Frioul-Vénétie Julienne en Italie.

 En voyage  Mis en favoris  Incontournable à Cervignano del Friuli

56 Via Monfalcone

G8 • 56 Via Monfalcone, Cervignano del Friuli, Frioul-Vénétie julienne, Italie

 45.8081512, 13.3610734

Via monsignor Angelo Ramazzotti

D7 • Via monsignor Angelo Ramazzotti, Cervignano del Friuli, Frioul-Vénétie julienne, Italie

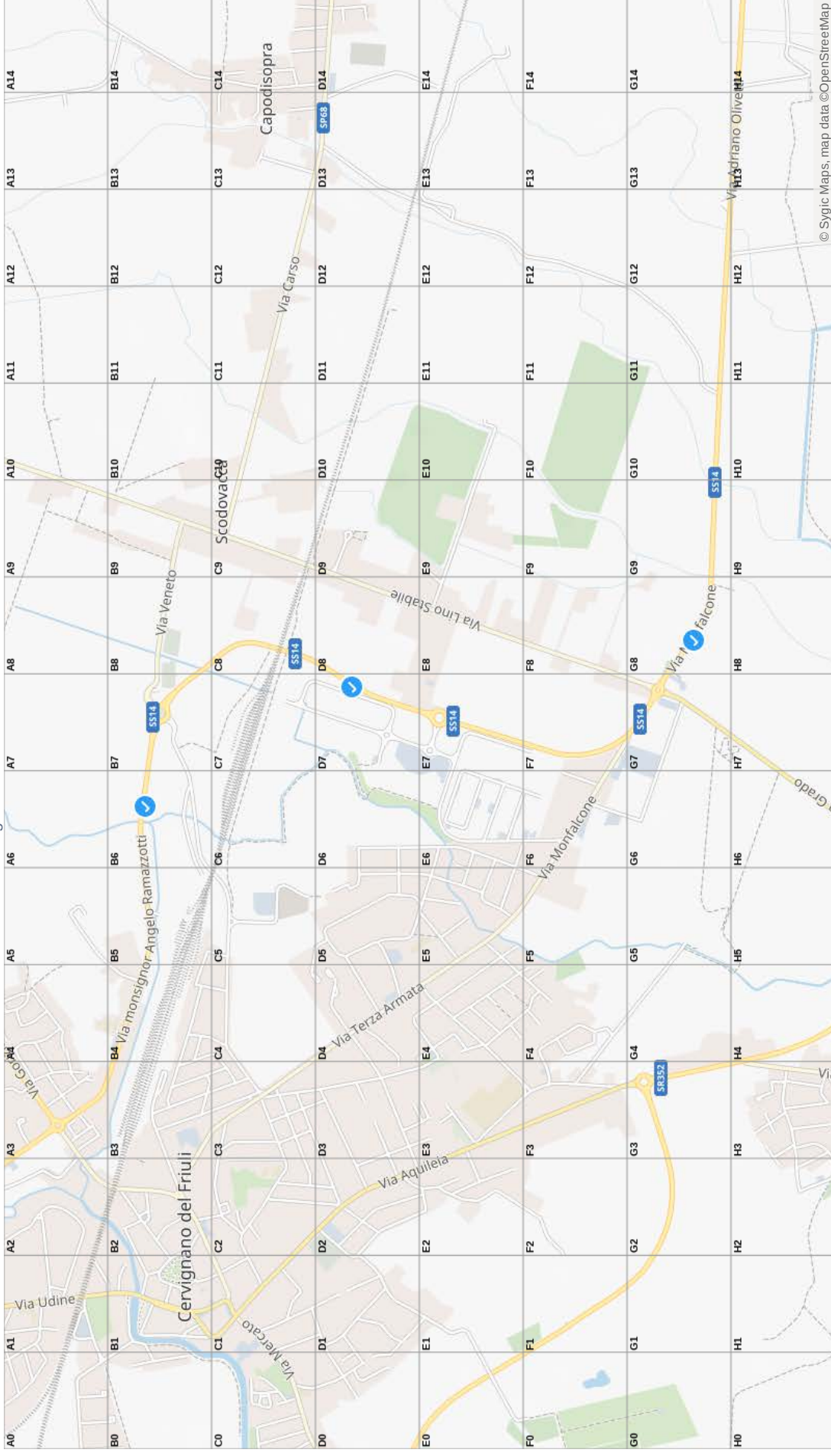
 45.8179746, 13.3591314

Via monsignor Angelo Ramazzotti

B6 • Via monsignor Angelo Ramazzotti, Cervignano del Friuli, Frioul-Vénétie julienne, Italie

 45.8239493, 13.3542161

Cervignano del Friuli



✓ 56 Via Monfalcone (G8)

✓ Via monsignor Angelo Ramazzotti (B6)

✓ Via monsignor Angelo Ramazzotti (D7)

Guide - Grado

Grado est une commune de 7 000 habitants, de la province de Gorizia, dans la région autonome du Frioul-Vénétie Julienne.

 En voyage  Mis en favoris  Incontournable à Grado

6 Riva Sebastiano Scaramuzza

H3 • 6 Riva Sebastiano Scaramuzza, Grado, Frioul-Vénétie julienne, Italie

 45.6786435, 13.3886415

Via Luseo

A11 • Via Luseo, Grado, Frioul-Vénétie julienne, Italie

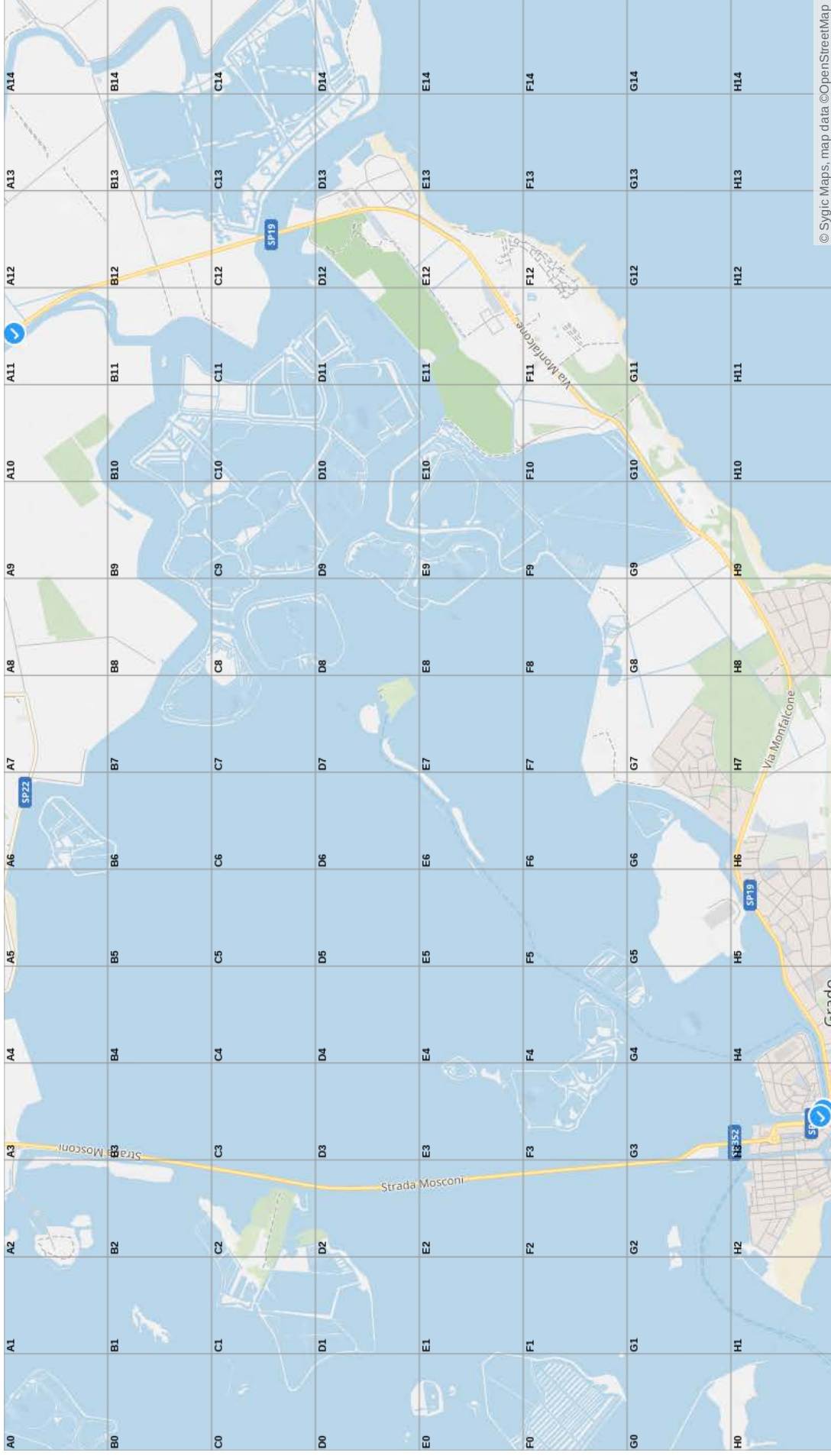
 45.7251173, 13.4533267

8b Riva Sebastiano Scaramuzza

H3 • 8b Riva Sebastiano Scaramuzza, Grado, Frioul-Vénétie julienne, Italie

 45.6784509, 13.3891155

Grado



© Sygic Maps, map data © OpenStreetMap

- ✓ 6 Riva Sebastiano Scaramuzza (H3)
- ✓ 8b Riva Sebastiano Scaramuzza (H9)
- ✓ Via Luseo (A11)

Guide - Venise

Venise est une ville côtière du nord-est de l'Italie, sur les rives de la mer Adriatique. Elle s'étend sur un ensemble de 121 petites îles séparées par un réseau de canaux et reliées par 435 ponts. Située au milieu de la lagune vénète, entre les estuaires du Pô et du Piave, Venise est renommée pour cet emplacement exceptionnel ainsi que pour son architecture et son patrimoine culturel, qui lui valent une inscription au patrimoine mondial de l'UNESCO.

Venise est la capitale de la région de la Vénétie. En 2012, la commune compte 269 810 habitants, dont 58 666 intra-muros. 176 000 résident sur les rives, pour la plupart dans les frazioni de Mestre et Marghera, et les 31 000 habitants restants résident dans d'autres îles de la lagune. Avec Padoue et Trévise, Venise constitue l'aire métropolitaine Padoue-Trévise-Venise, une entité statistique de 1 600 000 habitants.

 En voyage  Mis en favoris  Incontournable à Venise

(Unnamed Road)

B8 • (Unnamed Road), Caorle, Vénétie, Italie

 45.6438872, 12.7614606

(Unnamed Road)

D5 • (Unnamed Road), Venise, Vénétie, Italie

 45.4416647, 12.3152364

(Unnamed Road)

E5 • (Unnamed Road), Venise, Vénétie, Italie

 45.43918, 12.3171116

Ponte della Libertà

E5 • Ponte della Libertà, Venise, Vénétie, Italie

 45.439229, 12.3172685

Ponte della Libertà

D5 • Ponte della Libertà, Venise, Vénétie, Italie

 45.4429023, 12.3152512

Via Adriatico

C7 • Via Adriatico, Jesolo, Vénétie, Italie

 45.541401, 12.6181484

Via Romea

E4 • Via Romea, Campagna Lupia, Vénétie, Italie

 45.3605275, 12.1372042

Via Romea

G4 • Via Romea, Chioggia, Vénétie, Italie

 45.2183994, 12.2168975

Via Romea

G5 • Via Romea, Chioggia, Vénétie, Italie

 45.1781371, 12.2770461

Via Stefano Falcomer

B10 • Via Stefano Falcomer, San Michele al Tagliamento, Vénétie, Italie

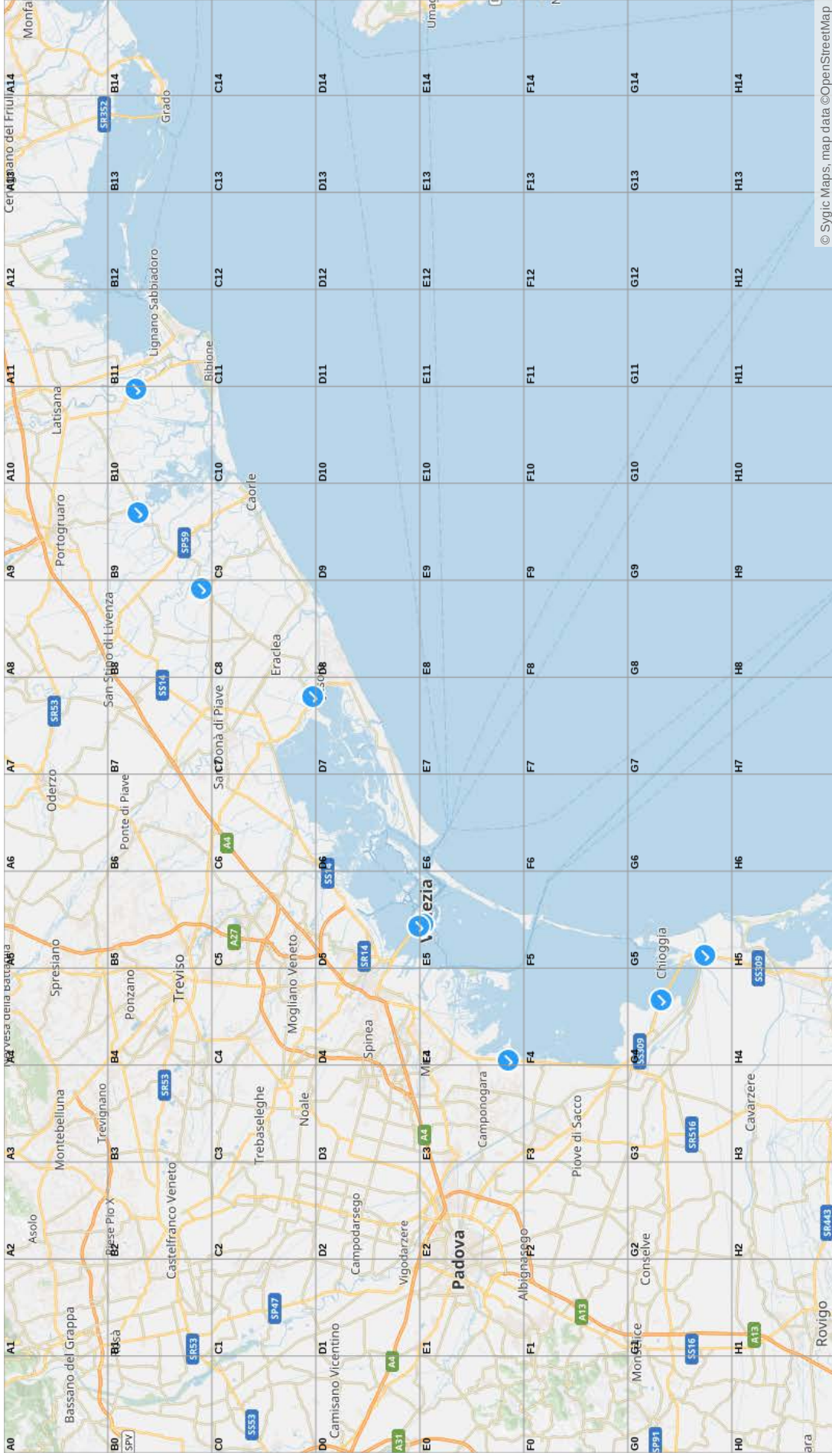
 45.7047141, 13.0255604

Via Trieste

B9 • Via Trieste, Concordia Sagittaria, Vénétie, Italie

 45.7029984, 12.861413

Venice



© Sygic Maps, map data © OpenStreetMap

- (Unnamed Road) (B8)
- (Unnamed Road) (D5)
- (Unnamed Road) (E5)

- Ponte della Libertà (D5)
- Ponte della Libertà (E5)
- Via Adriatico (C7)

- Via Romea (E4)
- Via Romea (G4)
- Via Romea (G5)

- Via Stefano Falcomer (B10)
- Via Trieste (B9)

Guide - Ferrare

Ferrare est une ville italienne de la province de Ferrare en Émilie-Romagne.

Située dans le delta du Pô sur le bras nommé Pô de Volano, la cité actuelle remonte au XIV^e siècle, alors qu'elle était gouvernée par la famille d'Este. Son centre historique figure au patrimoine mondial.

[✓](#) En voyage [♥](#) Mis en favoris [+](#) Incontournable à Ferrare

★ Abbaye de Pomposa • Abbazia di Pomposa

C11 • 10 Via Pomposa Centro, Pomposa 44021, Italy



L'abbaye de Pomposa, située dans la commune de Codigoro dans la province de Ferrare, est une abbaye datant du IX^e siècle et l'une des plus importantes de tout le nord de l'Italie. Depuis décembre 2014,

le ministère du Patrimoine et des Activités culturelles en assure la gestion à travers le complexe muséal d'Émilie-Romagne, devenu en décembre 2019 la « direction régionale des musées ».

Wikipedia

[☎](#) +39 0533 719119 • [📍](#) 44.8320774, 12.1757006

★ Cathédrale Saint-Georges de Ferrare •

Cattedrale di San Giorgio Martire

C2 • 35 Piazza Trento e Trieste, Ferrare 44121, Italy



La cathédrale Saint-Georges de Ferrare est une basilique italienne et la cathédrale de la ville de Ferrare, en Émilie-Romagne. Elle est le plus grand édifice religieux de la ville.

Dédiée à saint Georges, le saint protecteur de la ville, elle est située dans le centre-ville, non loin du Palais municipal et le célèbre château d'Este et est reliée à l'archevêché par un passage couvert.

Wikipedia

[📍](#) 44.8355889, 11.6203149

★ Chartreuse de Ferrare • Cimitero della Certosa

C2 • Ferrare 44121, Italy



La chartreuse Saint-Christophe de Ferrare est un ancien monastère de chartreux situé à Ferrare.

Wikipedia

[📍](#) 44.8454611, 11.6276696

★ Château d'Este • Castello Estense

C2 • 1 Piazzetta del Castello, Ferrare 44121, Italy



Le château d'Este, appelé aussi château de Saint Michel, est le monument le plus important de Ferrare, un édifice en briques à plan carré doté de quatre tours défensives, situé en plein

centre-ville.

Wikipedia

[📍](#) 44.8376816, 11.619477

★ Ferrara and Po Delta • Ferrara, città del

Rinascimento e il suo Delta del Po

C2 • 117 Corso Porta Reno, Ferrare 44121, Italy



A UNESCO World Heritage site and a crucial centre of the Renaissance movement. A must-see especially for lovers of art.

[📍](#) 44.8333333, 11.616667

✓ Hotel Magnolia

F12 • Viale Lido di Pomposa 90, 44022, Comacchio

Situé à Comacchio, à 2,1 km de la plage Lido delle Nazioni, l'Hotel Magnolia propose un restaurant, un parking privé gratuit, un bar et un salon commun. Cet hôtel 3 étoiles possède un jardin. Il propose un service d'étage et une connexion Wi-Fi gratuite dans l'ensemble de ses locaux. Les chambres climatisées comprennent un bureau, un coffre-fort, une télévision à écran plat et une salle de bains privative avec un bidet. Toutes les chambres disposent d'une armoire. L'Hotel Magnolia sert un petit-déjeuner buffet ou continental. Une terrasse bien exposée est présente. L'aéroport le plus proche, celui de Forlì, est situé à 59 km.

Booking.Com

[📍](#) 44.72018, 12.22685

★ Palazzo dei Diamanti

C2 • Corso Ercole I D'Este, 21, 44121 Ferrare, Italy



Le Palazzo dei Diamanti est un célèbre palais du centre historique de Ferrare, en Émilie-Romagne. Il est aussi l'un des exemples les plus marquants de l'architecture européenne de la

Renaissance.

Financé par Hercule Ier d'Este, le palais est construit en 1492 dans l'axe de l'Addizione Erculeale, par l'architecte Biagio Rossetti. La ville de Ferrare l'acquiert en 1832.

Wikipedia

[🌐](#) www.palazzodiamanti.it • [☎](#) +39 0532 244949 •

[📍](#) 44.8421793, 11.6211468

★ Palazzo Prosperi-Sacratì

C2 • 2 Corso Biagio Rossetti, Ferrare 44121, Italy



Le palazzo Prosperi-Sacratì est un important édifice situé dans le centre historique de la ville de Ferrare en Émilie-Romagne.

Il est un des principaux palais construits sur l'axe majeur de l'Addizione Erculeale lors de l'important plan d'urbanisme de 1492.

Wikipedia

[📍](#) 44.8426549, 11.6214433

★ Palazzo Schifanoia

D2 • 25 Via Scandiana, Ferrare 44121, Italy



Le Palazzo Schifanoia est un palais de la renaissance italienne situé dans le centre historique de Ferrare, en Émilie-Romagne, construit par la famille d'Este. Son nom provient probablement de

schivar la noia, qui signifie littéralement « échapper à l'ennui ». Il est surtout connu pour les fresques de Francesco del Cossa et de Cosmè Tura qu'il renferme.

Wikipedia

[📍](#) 44.8304726, 11.6291688

★ Teatro Comunale • Teatro Comunale "Claudio

Abbado"

C2 • 2 Rotonda Antonio Foschini, Ferrare 44121, Italy



Le Teatro Comunale est l'opéra de Ferrare, principale ville d'Émilie-Romagne. Il se trouve en plein centre historique à quelques mètres du château d'Este. Il a été construit entre 1786 et 1797 avec une

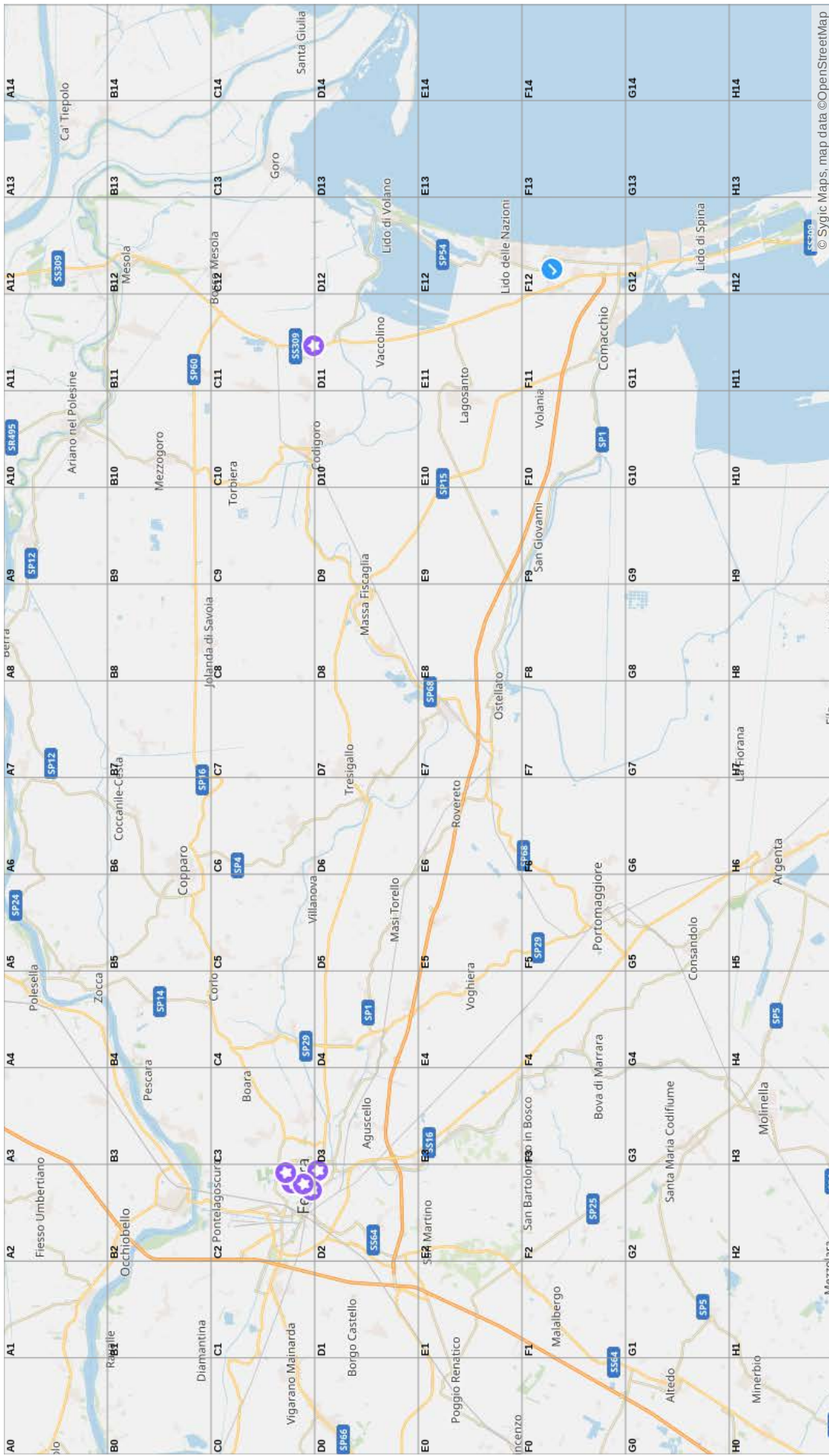
capacité de 990 spectateurs sur ordre du cardinal Spinelli envoyé du pape. Les plans sont confiés aux architectes Cosimo Morelli et Antonio Foschini. Il est inauguré le 2 septembre 1798 par la première de l'opéra Gli orazi e i curiazi de Portogallo. C'est ici qu'a été représenté en mars 1812 pour la première fois *Ciro in Babilonia* de Rossini, alors âgé de vingt ans. Le 21 mars 1813, c'est la première de *Tancredi* de Rossini dans sa seconde version.

Le théâtre est rénové entre 1825 et 1826, puis en 1850, lui donnant son aspect actuel. En 1928, on ajoute une fosse d'orchestre. Il est gravement endommagé pendant la Seconde Guerre mondiale par les bombardements alliés.

Wikipedia

[📍](#) 44.8373608, 11.6206838

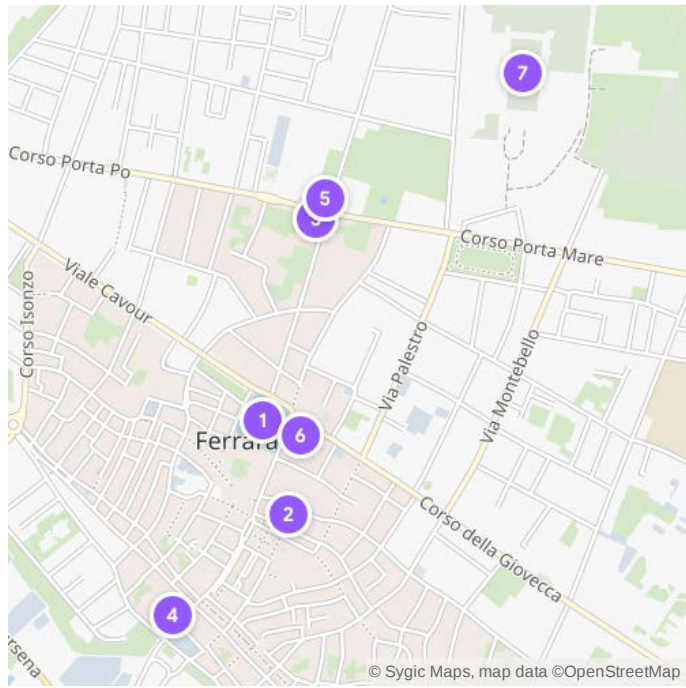
Ferrare



© Sygic Maps, map data © OpenStreetMap

- ☆ Abbaye de Pomposa (C11)
- ☆ Cathédrale Saint-Georges de Ferrare (C2)
- ☆ Château d'Este (C2)
- ☆ Chartreuse de Ferrare (C2)
- ☆ Ferrara and Po Delta (C2)
- ☆ Hotel Magnolia (F12)
- ☆ Palazzo dei Diamanti (C2)
- ☆ Palazzo Prosperi-Sacratì (C2)
- ☆ Palazzo Schifanoia (D2)
- ☆ Teatro Comunale (C2)

C2



1. Château d'Este
2. Cathédrale Saint-Georges de Ferrare
3. Palazzo dei Diamanti
4. Ferrara and Po Delta
5. Palazzo Prosperi-Sacratì
6. Teatro Comunale
7. Chartreuse de Ferrare

Guide - Ravenne

Ravenna est une ville italienne de la province de Ravenna en Émilie-Romagne. Elle est considérée comme la capitale mondiale de la mosaïque.

✓ En voyage ❤ Mis en favoris ➕ Incontournable à Ravenne

✓ 1d Via Trasimeno

G13 • 1d Via Trasimeno, Cervia, Émilie-Romagne, Italie

📍 44.2407654, 12.3537641

✳️ Agenzia il Centro - 25

G13 • Viale Italia 170 - Check-in takes place at Viale Tritone 9A

Located in Pinarella in the Emilia-Romagna region, Appartamento 25 has a balcony and garden views. Guests staying at this apartment have access to a fully equipped kitchen. The apartment has 2 bedrooms and 1 bathroom with a bidet and free toiletries. A flat-screen TV is available. Rimini is 29 km from the apartment. Federico Fellini International Airport is 35 km from the property.

[Booking.Com](#)

📍 44.241899, 12.3654456

✳️ Andrea Costa • Ad Andrea Costa

C6 • 1 Piazza dei Martiri, Lugo 48022, Italy



Andrea Costa est un membre de la Première Internationale, militant anarchiste puis député socialiste italien. Il est considéré comme l'un des fondateurs du mouvement socialiste en Italie.

[Wikipedia](#)

📍 44.4205438, 11.9115941

✳️ Baptistère des Orthodoxes • Battistero

Neoniano

C10 • Via Gioacchino Rasponi, 48121 Ravenna, Italy



Le baptistère des Orthodoxes ou Baptistère de Néon, à Ravenna en Italie, est le plus ancien édifice de cette ville. Ce nom le distingue du baptistère des Ariens, également à Ravenna,

construit par le roi des Ostrogoths, Théodoric l'Amale. Les deux édifices, dont la destination est identique, étaient propres aux deux communautés chrétiennes qui coexistaient alors à Ravenna.

Cet édifice paléochrétien est connu pour avoir conservé la plus grande partie de son décor intérieur datant du Ve siècle, dont des marqueteries de marbres, des stucs, des fresques, mais surtout un large ensemble de mosaïques.

[Wikipedia](#)

Full: €9.50 Reduced: €8.50 Children under 10: free

Nov - Feb: 10 am - 5 pm • Mar: 9:30 am - 5:30 pm • Apr - Sep: 9 am - 7 pm • Oct: 9:30 am - 5:30 pm

📍 [www.ravennamosaici.it](#) • 📞 +39 544 541 688 •

📍 44.4155918, 12.1973603

✳️ Basilique Saint-Apollinaire-le-Neuf • Basilica

di Sant'Apollinare Nuovo

C10 • Via di Roma 52, 48020 Ravenna, Italy



La basilique Saint-Apollinaire-le-Neuf, est un des édifices religieux de la ville de Ravenna, construite au début du VIe siècle sur ordre du roi ostrogoth Théodoric le Grand, à proximité de son palais. Elle

est connue pour son ensemble de mosaïques du VIe siècle.

[Wikipedia](#)

Full: € 9.50 Reduced: € 8.50

Nov. 1 - Feb. 28: 10 am - 5 pm • Mar. 1 - Mar. 31: 9:30 am - 5:30 pm • Apr. 1 - Sep. 30: 9 am - 7 pm • Oct. 1 - Oct. 31: 9:30 am - 5:30 pm

📍 [www.ravennamosaici.it](#) • 📞 +39 544 541 688 •

📍 44.416771, 12.2048867

✳️ Basilique Saint-Vital de Ravenne • Basilica di

San Vitale

C10 • Via San Vitale, Ravenna, Italy



La basilique Saint-Vital est une basilique italienne datant du VIe siècle, située à Ravenna, en Émilie-Romagne. C'est l'un des monuments les plus représentatifs de l'architecture et de l'art byzantins en Europe

occidentale. Connue pour son ensemble de mosaïques du VIe siècle, elle est inscrite, avec d'autres monuments de Ravenna, sur la liste du patrimoine mondial de l'Unesco.

[Wikipedia](#)

Full: € 10.50 Reduced: € 9.50 Children under 10: free

Nov - Feb: 9:30 am - 5 pm • Mar: 9 am - 5:30 pm • Apr - Sep: 9 am - 7 pm • Oct: 9 am - 5:30 pm

📍 [www.ravennamosaici.it/?lang=en](#) • 📞 +39 544 541 688 •

📍 44.4205375, 12.1963285

✳️ Candiano Canal • Canale Candiano

B11 • Via d'Alaggio in Frazione Marina di Ravenna, 48122, Italy



The Candiano Canal, also known as the Canal Corsini, is a canal connecting the Italian city of Ravenna to the Adriatic Sea. The canal was built as part of a construction program begun by Pope Clement XII in

the early 18th century. The artificial waterway connects the Monote and Ronco rivers to the Adriatic Sea. At 11 km long, the canal is the largest artificial canal in Italy.

[Wikipedia](#)

📍 44.4871173, 12.2724212

✳️ Cathédrale de Faenza • Cattedrale di San Pietro

Apostolo

F5 • 2 Via Pietro Barilotti, Faenza 48018, Italy



La cathédrale de Faenza, dédiée à saint Pierre, est la cathédrale du diocèse de Faenza-Modigliana en Romagne. Elle se situe sur la Piazza della Libertà à Faenza.

[Wikipedia](#)

📍 44.2858256, 11.8844743

✳️ Church of the Commenda, Faenza • null

F5 • 6/A Piazza Frà Saba da Castiglione, Faenza 48018, Italy



The Church of the Commenda is a Romanesque-style, Roman Catholic temple located on Corso Europa in the Piazza Fra Saba da Castiglione of Faenza, region of Emilia-Romagna, Italy.

[Wikipedia](#)

📍 44.2814532, 11.892878

✳️ Giardino delle Erbe "A. Rinaldi Ceroni" •

Giardino delle Erbe

G1



The Giardino delle Erbe "A. Rinaldi Ceroni", formerly known as the Giardino Officinale di Casola Valsenio, is a botanical garden specializing in herbs, located Via del Corso 2/1, 48010

Casola Valsenio, Province of Ravenna, Emilia-Romagna, Italy. It is open during the months of September and October.

The garden was established in 1938 by Professor Augusto Rinaldi Ceroni for research and experiments. In 1975 its ownership passed to the regional government, with management assumed in 2000 by the municipality of Casola Valsenio. Today it contains more than 400 species of medicinal and aromatic herbs.

[Wikipedia](#)

📍 [www.ilgiardinodelleerbe.it](#) • 📞 +39 054673158 •

📍 44.2311863, 11.6238088

✳️ Katun

E11 • (Unnamed Road), 48125, Italy



Katun est un parcours de montagnes russes inversées situé à Mirabilandia près de Ravenna, en Italie.

[Wikipedia](#)

📍 44.3393068, 12.266232

★ Mausolée de Galla Placidia • Mausoleo di Galla Placidia

C10 • Via San Vitale, 48121 Ravenna, Italy



Le mausolée de Galla Placidia est un monument de style paléochrétien construit dans la première moitié du Ve siècle à Ravenne en Italie. Ce monument a une notoriété mondiale en raison de ses

somptueuses mosaïques, qui sont parmi les plus anciennes conservées dans cette ville et qui marquent le début de la transition entre l'art paléochrétien et l'art byzantin.

Le mausolée est l'un des huit sites de Ravenne inscrits au patrimoine mondial de l'UNESCO en 1996.

Wikipedia

Full: €9.50 Reduced: €8.50 Children under 10: free

Nov - Feb: 9:30 am - 5 pm • Mar: 9 am - 5:30 pm • Apr - Sep: 9 am - 7 pm • Oct: 9 am - 5:30 pm

🌐 www.ravennamosaici.it • 📞 +39 544 541 688 •

📍 44.4209595, 12.197091

★ Mirabilandia

E11 • 48125, Italy



Mirabilandia est un parc à thèmes italien. Situé dans le hameau de Savio près de la pineta de Classe et dans la commune de Ravenna, le parc porte le nom du lieu-dit de la commune correspondant à son

emplacement. La superficie globale est de 750 000 m², dont 300 000 occupés par le parc d'attractions, 100 000 par le parc aquatique et le reste pour les parkings et aires d'expansions. Le parc reste ouvert généralement d'avril à octobre.

Wikipedia

🌐 www.mirabilandia.it • 📍 44.3376259, 12.2625889

★ Santa Maria dell'Angelo, Faenza • Chiesa di Santa Maria dell'Angelo

F5 • 13 Via Barbavara, Faenza 48018, Italy



Santa Maria dell'Angelo, also known as Santa Maria Nuova is a Baroque architecture, Roman Catholic church, erected by the Jesuit Order on Via Santa Maria dell'Angelo in Faenza, Italy.

Construction began in 1621, and the cupola was finally erected in 1646, when the original architect Girolamo Rainaldi was substituted by Ercole Fichi. The facade remains incomplete. The main altarpiece, placed here in 1778, painted in a Renaissance style, was by an unknown artist, but attributed by some to Sigismondo Foschi.

Wikipedia

📍 44.2863488, 11.8798245

★ Tombeau de Dante • Tomba di Dante

C10 • 6 Via Guido da Polenta, Ravenna 48121, Italy



Le tombeau de Dante est un monument funéraire qui contient les ossements de Dante Alighieri, érigé près du couvent franciscain, au bout de la via Dante Alighieri, au centre historique de Ravenne, ville où il a séjourné à la fin de sa vie et où il est mort en 1321.

Wikipedia

📍 44.4161597, 12.2009346

📍 Via Romea Nord

F12 • Via Romea Nord, Cervia, Émilie-Romagne, Italie

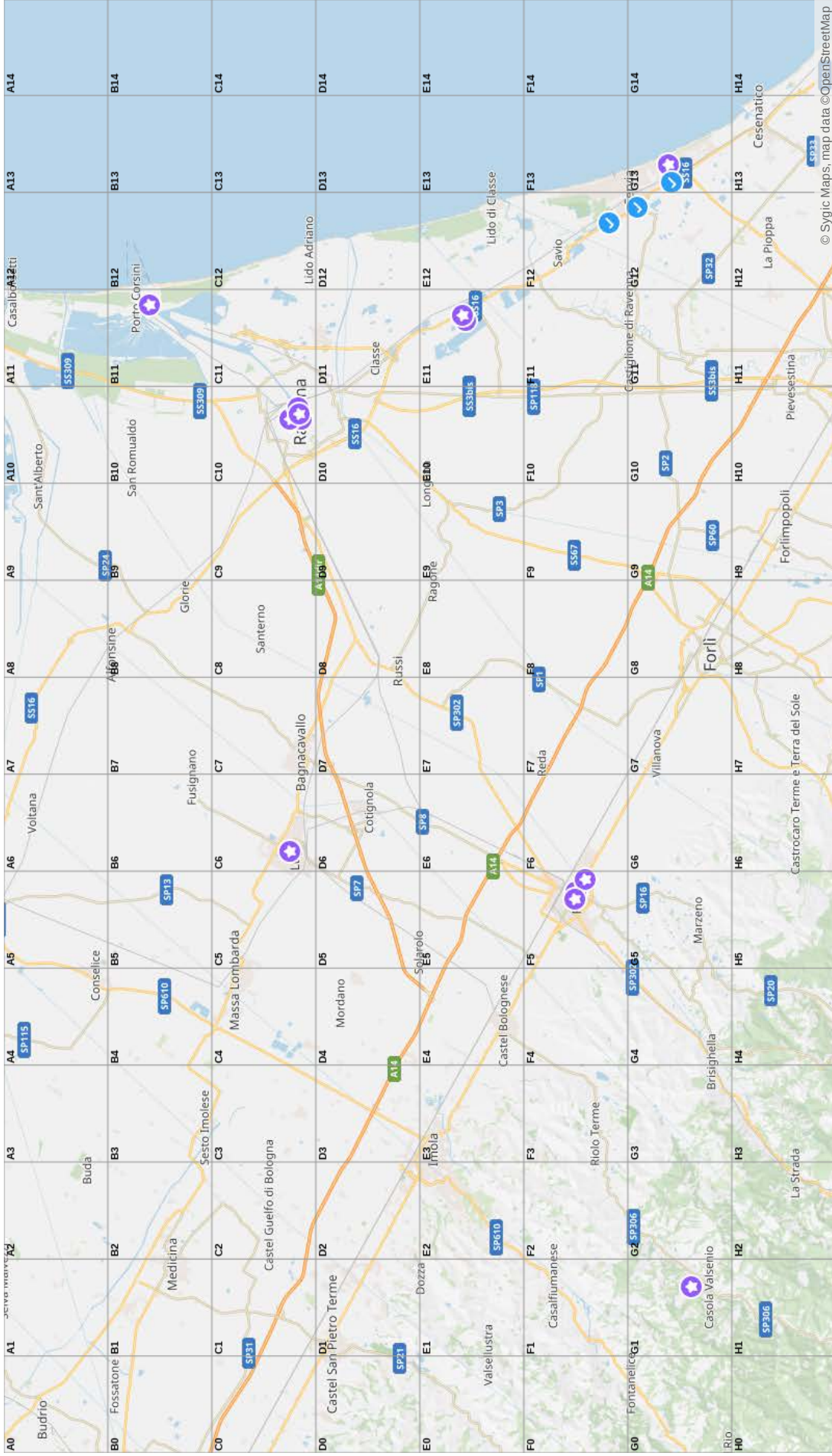
📍 44.2699741, 12.3267332

📍 Via Romea Sud

G12 • Via Romea Sud, Cervia, Émilie-Romagne, Italie

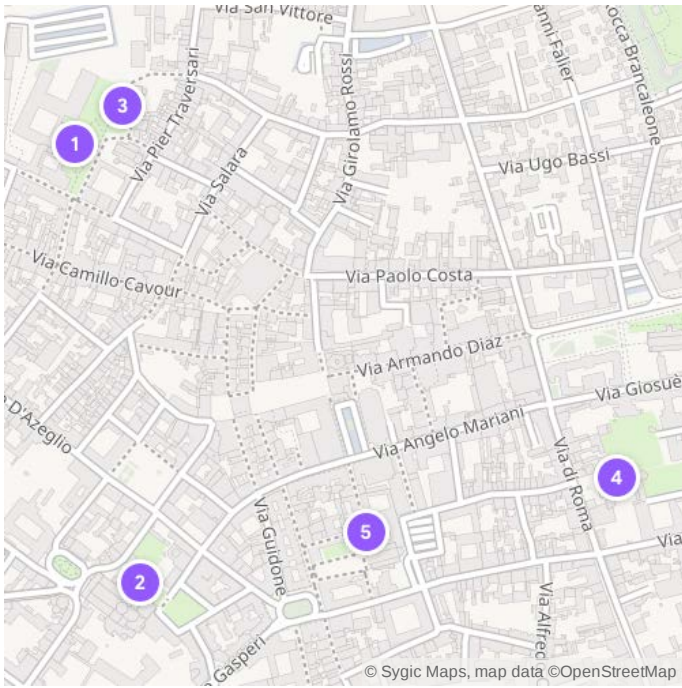
📍 44.2567431, 12.3375743

Ravenna



- ✓ 1d Via Trasimeno (G13)
- ✓ Agenzia Il Centro - 25 (G13)
- ✓ Andrea Costa (C6)
- ✓ Baptistère des Orthodoxes (C10)
- ✓ Basilique Saint-Apollinaire-le-Neuf (C10)
- ✓ Basilique Saint-Vital de Ravenna (C10)
- ✓ Candiano Canal (B11)
- ✓ Cathédrale de Faenza (F5)
- ✓ Church of the Commenda, Faenza (F5)
- ✓ Giardino delle Erbe "A. Rinaldi Ceroni"
- ✓ Katun (E11)
- ✓ Mausolée de Galla Placidia (C10)
- ✓ Mirabilandia (E11)
- ✓ Santa Maria dell'Angelo, Faenza (F5)
- ✓ Tombeau de Dante (C10)
- ✓ Via Romea Nord (F12)
- ✓ Via Romea Sud (G12)

C10



1. Basilique Saint-Vital de Ravenne
2. Baptistère des Orthodoxes
3. Mausolée de Galla Placidia
4. Basilique Saint-Apollinaire-le-Neuf
5. Tombeau de Dante

Guide - Province de Rimini

La province de Rimini est une province italienne, dans la région d'Émilie-Romagne.

La capitale provinciale est Rimini.

Elle jouxte au sud les Marches, à l'est la Mer Adriatique, au nord la Province de Forlì-Cesena, à l'ouest la République de Saint-Marin.

La province de Rimini a été séparée en 1992 du territoire de la province de Forlì-Cesena et elle s'est trouvée augmentée d'une partie du Montefeltro en 2009.

✓ En voyage ♥ Mis en favoris ✦ Incontournable à Province de Rimini

✓ (Unnamed Road)

G10 • (Unnamed Road), Cattolica, Émilie-Romagne, Italie

📍 43.9579966, 12.7225272

✓ 183 Via Adriatica

F9 • 183 Via Adriatica, Riccione, Émilie-Romagne, Italie

📍 43.9812883, 12.6828629

✓ 65 Via Tosca

C4 • 65 Via Tosca, Rimini, Émilie-Romagne, Italie

📍 44.0514585, 12.5468824

✦ Arc d'Auguste • Arco d'Augusto

C5 • 2 Largo Giulio Cesare, Rimini 47921, Italy



L'arc d'Auguste de Rimini est un édifice en pierre d'Istrie de 14,90 mètres de long, de 8,84 mètres de profondeur et de 17,50 mètres de haut, construit en l'an 27 av. J.-C. en l'honneur d'Auguste pour

avoir restauré la via Flaminia et les principales routes d'Italie.

Si le monument se présente désormais isolé, il a très longtemps tenu lieu de porte de la ville et était donc encadré de deux tours faisant ainsi partie intégrante des murs de la ville. L'axe conduisait ainsi au forum et au pont de Tibère.

L'arc porte la dédicace suivante :

Wikipedia

📍 44.0569091, 12.5711534

✦ Castel Sismondo

C5 • 23 Piazza Malatesta, Rimini 47923, Italy



Le Castel Sismondo est un château situé dans la ville de Rimini, dans la province italienne d'Émilie-Romagne.

De la construction originelle, commencée par Sigismond

Malatesta en 1437, il ne reste que le noyau central.

D'après les chroniques contemporaines, Malatesta, dont s'était la résidence préférée, dessina lui-même le château de conception médiévale, mais en fait, plusieurs architectes dont Filippo Brunelleschi participèrent à sa construction. Au total, la construction a duré environ 15 ans.

À partir des années 1480, Girolamo Riario aménagea l'austère forteresse pour en faire une résidence princière inspirée par la construction d'un édifice à portique de Léonard de Vinci. L'intérieur se caractérisait par cinq tours qui entouraient un grand donjon; le fossé qui délimitait l'extérieur s'étendait sur l'actuelle piazza Malatesta, jusqu'à la partie postérieure du théâtre du XIXe...

Wikipedia

📍 44.0595513, 12.5635703

✦ Italia in miniatura • Italia in Miniatura

B3



Italia in miniatura est un parc de miniatures situé à Viserba, à Rimini, dans la région d'Émilie-Romagne en Italie.

Wikipedia

Mo-Su 09:30-18:30

🌐 www.italiainminiatura.com • ☎ +390541736736 •

📍 44.0914187, 12.5160353

✦ Pont de Tibère • Ponte di Tiberio

C5 • 1 Viale Tiberio, Rimini 47921, Italy



Le pont de Tibère à Rimini est un édifice à cinq arches en pierre d'Istrie, qui enjambe le Marecchia, l'ancien Ariminus, fleuve qui a donné à la ville son nom.

Wikipedia

📍 44.0636372, 12.563837

✦ Pont de Tibère • Ponte di Tiberio

C5 • 1 Viale Tiberio, Rimini 47921, Italy



Le pont de Tibère à Rimini est un édifice à cinq arches en pierre d'Istrie, qui enjambe le Marecchia, l'ancien Ariminus, fleuve qui a donné à la ville son nom.

Wikipedia

📍 44.0636067, 12.5638716

✓ Strada Statale 16 Adriatica

G11 • Strada Statale 16 Adriatica, Cattolica, Émilie-Romagne, Italie

📍 43.9518141, 12.7416014

✦ Temple Malatesta • Tempio Malatestiano

C5



Le temple Malatesta ou temple de Malatesta est le nom communément donné à la cathédrale de Rimini, portant le titre de Santa Colomba. Il abrite les tombeaux de la famille de Sigismond

Malatesta.

Wikipedia

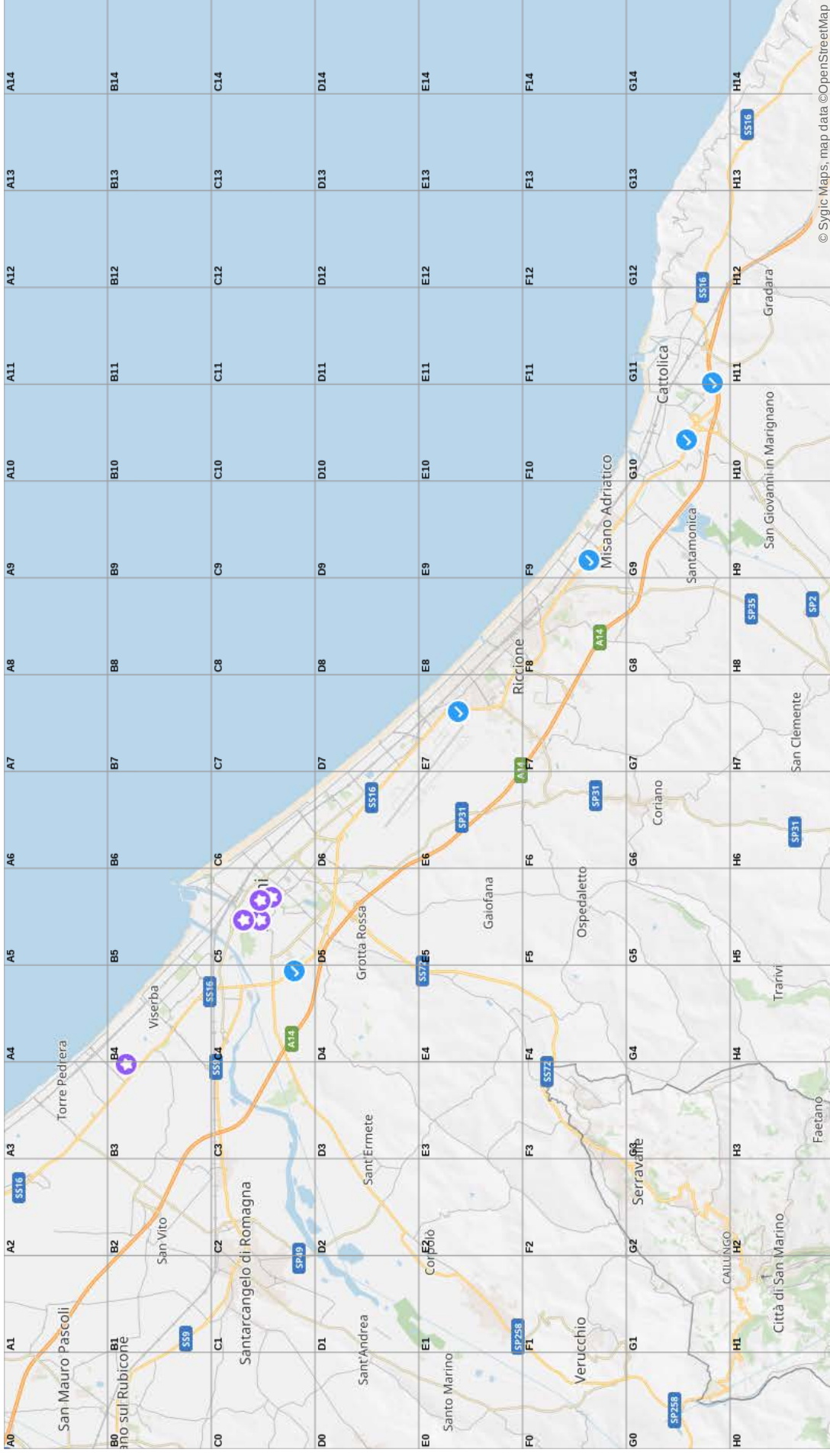
📍 44.0595981, 12.570304

✓ Via Flaminia

E7 • Via Flaminia, Riccione, Émilie-Romagne, Italie

📍 44.0125559, 12.6328609

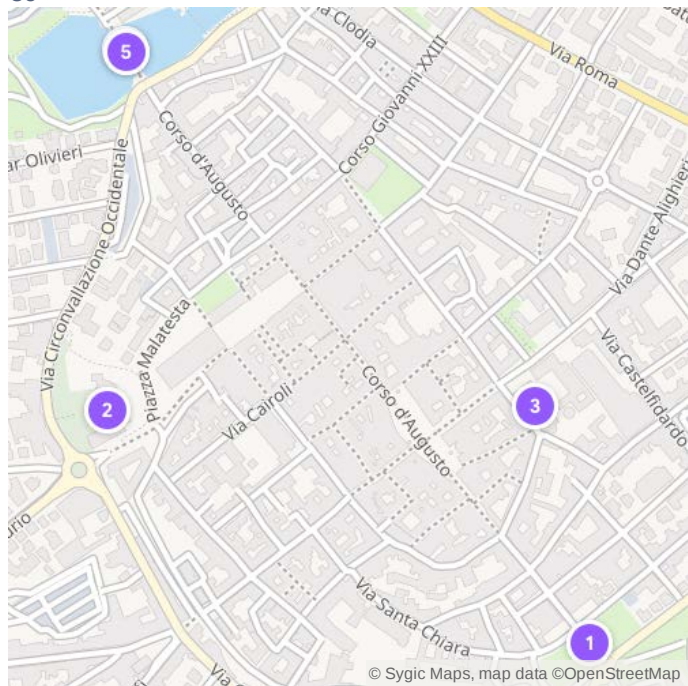
Province de Rimini



© Sygic Maps, map data © OpenStreetMap

- (Unnamed Road) (G10)
- 183 Via Adriatica (F9)
- 65 Via Tosca (C4)
- Arc d'Auguste (C5)
- Castel Sismondo (C5)
- Italia in miniatura (B3)
- Pont de Tibère (C5)
- Pont de Tibère (C5)
- Strada Statale 16 Adriatica (G11)
- Temple Malatesta (C5)
- Via Flaminia (E7)

C5



1. Arc d'Auguste
2. Castel Sismondo
3. Temple Malatesta
4. Pont de Tibère
5. Pont de Tibère

Guide - Pesaro

Pesaro est une ville portuaire italienne d'environ 96 500 habitants, située dans la province de Pesaro et d'Urbino, dans la région des Marches, en Italie centrale.

 En voyage  Mis en favoris  Incontournable à Pesaro

Strada della Romagna

A0 • Strada della Romagna, Pesaro, Marches, Italie

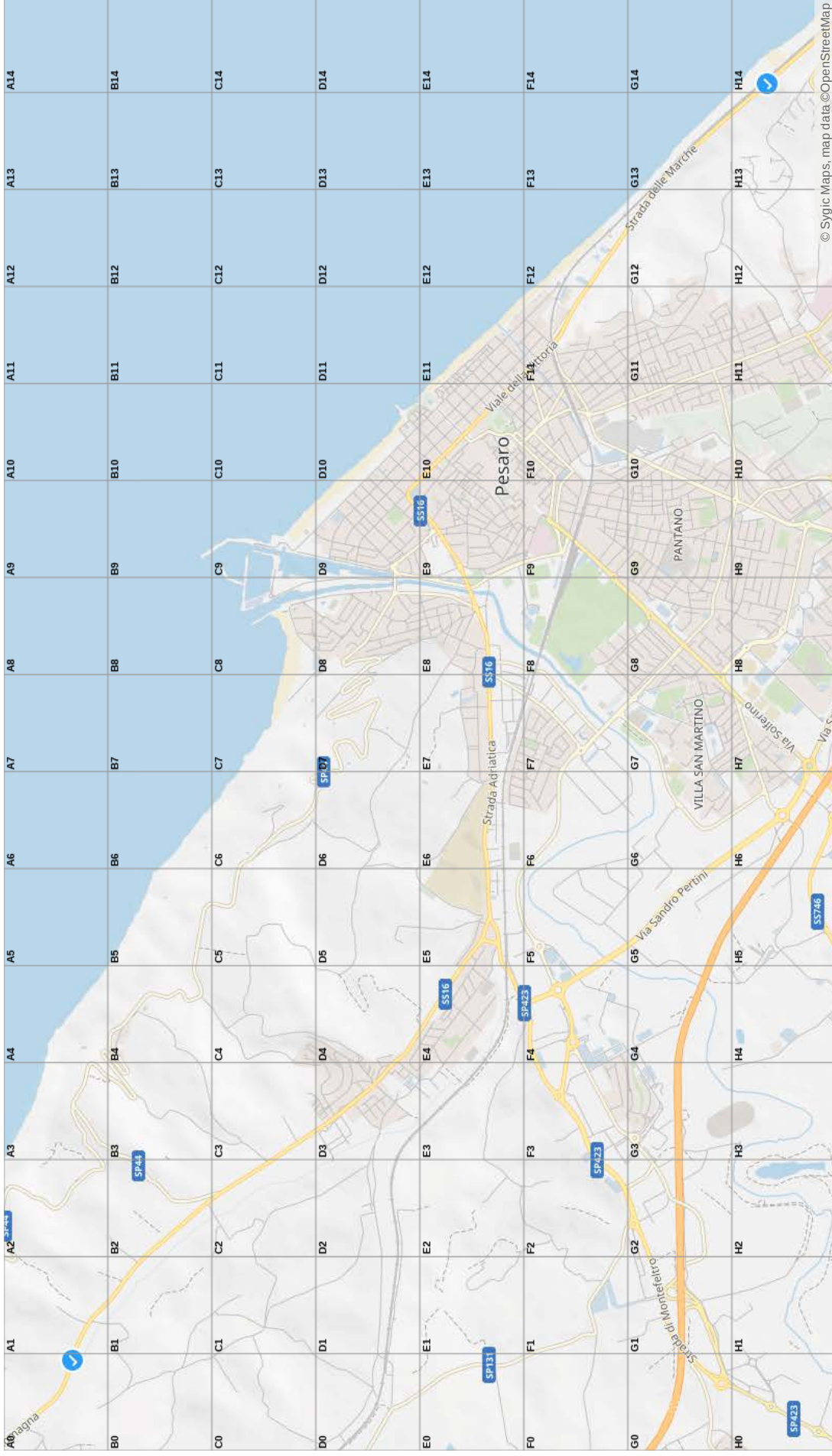
 43.9353546, 12.8393299

Via Marina Ardizia

H14 • Via Marina Ardizia, Pesaro, Marches, Italie

 43.894042, 12.9448114

Pesaro



© Sygic Maps, map data © OpenStreetMap

✓ Via Marina Ardzia (H14)

✓ Strada della Romagna (A0)

Guide - Ancône

Ancône est une ville d'environ 98 972 habitants, capitale des Marches et chef-lieu de la province d'Ancône en Italie.

Ancienne ville fortifiée d'Italie centrale au riche passé gréco-romain et religieux médiéval, Ancône est une ville d'art, une station balnéaire et possède un port très actif sur la mer Adriatique.

Ses activités sont essentiellement liées aux activités portuaires et de constructions navales, à la pêche, à l'agriculture intensive et à l'artisanat diversifié de son arrière-pays.

[En voyage](#) [Mis en favoris](#) [Incontournable à Ancône](#)

[Cathédrale d'Osimo](#) • Concattedrale di San

Leopardo

E10 • 1 Piazza Duomo, Osimo 60027, Italy



La cathédrale d'Osimo est une église catholique romaine d'Osimo, en Italie. Il s'agit d'une cocathédrale de l'archidiocèse d'Ancône-Osimo.

[Wikipedia](#)

[43.4863658, 13.4804246](#)

[Cathédrale de Fabriano](#) • Cattedrale di San

Venanzio

H1 • 10 Piazza Amedeo di Savoia, Fabriano 60044, Italy



La cathédrale de Fabriano est une église catholique romaine de Fabriano, en Italie. Il s'agit de la cathédrale du diocèse de Fabriano-Matelica.

[Wikipedia](#)

[43.3352065, 12.9043456](#)

[Cathédrale Saint-Cyriaque d'Ancône](#) •

Duomo di San Ciriaco

C11



La cathédrale Saint-Cyriaque est une église de style romano-byzantin du XIIe siècle située à Ancône, dans les Marches et dédiée à saint Cyriaque de Jérusalem.

La cathédrale Saint-Cyriaque fut consacrée en 1128, mais achevée seulement en 1189. Cyriaque d'Ancône, natif de la ville, porte le nom de la cathédrale.

Certains auteurs émettent l'idée que l'église initiale était en forme de croix latine et qu'elle aurait une origine plus ancienne, qu'ils font remonter au VIIIe siècle. Une restauration précoce est intervenue en 1234.

[Wikipedia](#)

[43.625325, 13.510259](#)

[Foro Annonario, Senigallia](#) • Foro Annonario

A6 • 1 Via Ottorino Manni, Senigallia 60019, Italy



The Foro Annonario of Senigallia, Italy, is an important historical building in the city.

[Wikipedia](#)

[43.7162292, 13.2197723](#)

[Grottes de Frasassi](#) • Grotta di Frasassi

G2 • Frazione San Vittore, 60040, Italy



Les grottes de Frasassi sont un ensemble de cavités souterraines karstiques situées dans le parc naturel régional de la Gorge de la Rossa et de Frasassi, sur la commune de Genga dans la province d'Ancône, région des Marches.

[Wikipedia](#)

[43.4003741, 12.9610859](#)

[Grottes de Frasassi](#) • Grotte di Frasassi

G3 • (Unnamed Road), 60040, Italy



Les grottes de Frasassi sont des grottes karstiques souterraines situées dans le parc naturel régional de la Gorge de la Rossa et de Frasassi de la commune de Genga dans la province

d'Ancône.

[Wikipedia](#)

[www.frasassi.com](#) • [+39 732 97 211](#) •

[43.402706, 12.975921](#)

[Loggia dei Mercanti](#)

C11 • 40 Via della Loggia, 60121, Italy



The Loggia dei Mercanti is a historical palace in Ancona, central Italy.

The palace was begun in 1442 by architect Giovanni Pace, also known as Sodo, in an economically flourishing period for Ancona. It was built near the port, which was the trade point of the mercantile republic in medieval times, in order to provide a meeting point for the traders. The building was restored in 1558-1561 after a fire, under the direction of Pellegrino Tibaldi, who also frescoed the central hall.

The current façade was designed by the Dalmatian architect Giorgio da Sebenico, who worked to it in 1451 to 1459. It is divided into four vertical sections, topped by a pinnacle. Each one has a statue, representing, Hope, Fortitude, Justice and Charity. The two side sections have two stained glass, ogival windows. In the upper sectors are blind double mullioned windows and, in the centre, is an equestrian statue of the Roman emperor Trajan.

[Wikipedia](#)

[43.6201034, 13.5097231](#)

[MA Hotel](#)

B4 • Via Del Corso 8, 60013, Corinaldo

Le MA Hotel est situé dans la vieille ville de Corinaldo, dans le monastère d'Agostiniani. Cet hôtel 3 étoiles propose un service d'étage, un salon commun et une connexion Wi-Fi gratuite. L'hôtel propose des chambres familiales. Les chambres climatisées comprennent un bureau, un coffre-fort, une télévision à écran plat et une salle de bains privative avec un bidet. Les chambres disposent d'une armoire. Le MA Hotel sert un petit-déjeuner continental. Vous séjournerez à 38 km d'Ancône et à 48 km de Sirolo. L'aéroport le plus proche, celui d'Ancône-Falconara, est situé à 25 km. Un service de navette aéroport peut être assuré moyennant des frais supplémentaires.

[Booking.Com](#)

[43.64902, 13.0477](#)

[Mont Conero](#) • Monte Conero

D12 • 60129, Italy



Le mont Conero est un promontoire de l'Italie, situé dans les Marches au sud de la ville d'Ancône sur la mer Adriatique.

Le nom Conero vient du grec κόμαρος. Le Conero a une altitude de 572 m. C'est le seul relief côtier sur la mer Adriatique entre Trieste et le Gargano.

Depuis 1987, il fait partie de la zone écologique protégée du parc régional du mont Conero. La zone comporte plusieurs sites archéologiques. La faune est très variée : blaireaux, martres, belettes, crapauds, faucons pèlerins et martinets. La flore comprend : chênes, hêtres, pins d'Alep, Cupressus sempervirens et beaucoup d'autres espèces.

[Wikipedia](#)

[43.5520618, 13.6053591](#)

[Phare d'Ancône](#) • Faro di Ancona

C11 • (Unnamed Road), Ancona 60121, Italy



Le phare d'Ancône est un phare situé sur Colle Cappuccini une colline du Parco del Cardeto surplombant le port d'Ancône, dans la région des Marches en Italie. Il est géré par la Marina Militare.

[Wikipedia](#)

[43.6228135, 13.5157166](#)

✦ Sainte Maison de Lorette • Santuario della Santa

Casa

F13 • Piazza della Madonna 1 60025 Loreto, Italy



La Sainte Maison de Lorette est selon la tradition chrétienne occidentale, la Maison où Jésus-Christ fut conçu par le Saint-Esprit en la Vierge Marie.

Ce modeste édifice de brique, aujourd'hui contenu dans un grand sarcophage de marbre renaissant, est donc la Relique du plus grand mystère de la foi chrétienne.

Rapportée de Terre sainte aux environs d'avril 1291, la Santa Casa est vénérée dans la ville de Loreto en province d'Ancône, dans la région des Marches, en Italie centrale.

Wikipedia

www.santuarioloreto.it • +39 71 97 47 155 •

43.4410167, 13.6108679

✦ San Francesco alle Scale • Chiesa di San

Francesco alle Scale

C11 • 4 Scale San Francesco, Ancona 60121, Italy



San Francesco alle Scale is a church in Ancona, central Italy.

Wikipedia

43.6215455, 13.5123624

✦ Santa Maria della Piazza, Ancona • Chiesa di

Santa Maria della Piazza

C11 • 3A Piazza Santa Maria, Ancona 60121, Italy



Santa Maria della Piazza is a church in Ancona, central Italy.

The church, a fine example of Romanesque architecture in the city, was erected between the 11th and the 12th

centuries. Before its construction, the site was home to two small Palaeo-Christian churches, dating to the 6th and 7th centuries. Part of the current church's pavement is in glass to allow visibility to some of the remains of the latter.

The building has a rectangular plan, with a nave and two aisles, and a raised apse. The lower part of the façade has numerous blind arches and, in the middle, a statue of the Virgin Mary. At the top, dating to the reconstruction after the 1690 earthquake, is a rectangular window. The master of the façade was one Master Filippo, while the arched portal is attributed to one Master Leonardo. Master Filippo was also responsible of the reconstruction of the Romanesque cathedral of San Leopardo and of Santa Tecla at Osimo.

Wikipedia

43.6204475, 13.5105351

✦ Santuario della Beata Vergine Addolorata, Osimo

• Santuario della Madonna di Campocavallo

F11 • 5 Via Don Giovanni Sorbellini, Campocavallo 60027, Italy



The Santuario della Beata Vergine Addolorata is a Roman Catholic church located on Via Cagiata 101 in the frazione of Campocavallo, a few kilometers from the town of Osimo, region of Marche, Italy.

Wikipedia

43.4603638, 13.4965131

✓ Strada Statale 16 Adriatica

B8 • Strada Statale 16 Adriatica, Falconara Marittima, Marche, Italie

43.6469487, 13.3526776

✓ Strada Statale 16 Variante Nord

C10 • Strada Statale 16 Variante Nord, Ancona, Marche, Italie

43.5925635, 13.4654217

✦ Suasa

B3



Suasa est une cité romaine antique, sur l'actuelle commune de Castelleone di Suasa, située sur la rive droite du fleuve Cesano dans la province d'Ancône, dans la région Marches, en Italie

centrale.

Wikipedia

www.progettosuasa.it • 43.6258053, 12.9854318

✦ Teatro Pergolesi • Teatro Giovanni Battista Pergolesi

E7 • 14/A Via Mazzini, Jesi 60035, Italy



Le Teatro Pergolesi est le théâtre historique de Jesi, construit entre 1728 et 1732, par le peintre et architecte Domenico Valeri.

Wikipedia

43.5218531, 13.2439162

✓ Via Adriatica

E11 • Via Adriatica, Osimo, Marche, Italie

43.515848, 13.5268338

✓ Via Adriatica

E12 • Via Adriatica, Castelfidardo, Marche, Italie

43.4907868, 13.5631878

✓ Via Podesti

A7 • Via Podesti, Senigallia, Marche, Italie

43.7053429, 13.2369511

✦ Église de la Croix • Chiesa della Croce

A6 • 40 Via Gherardi, Senigallia 60019, Italy

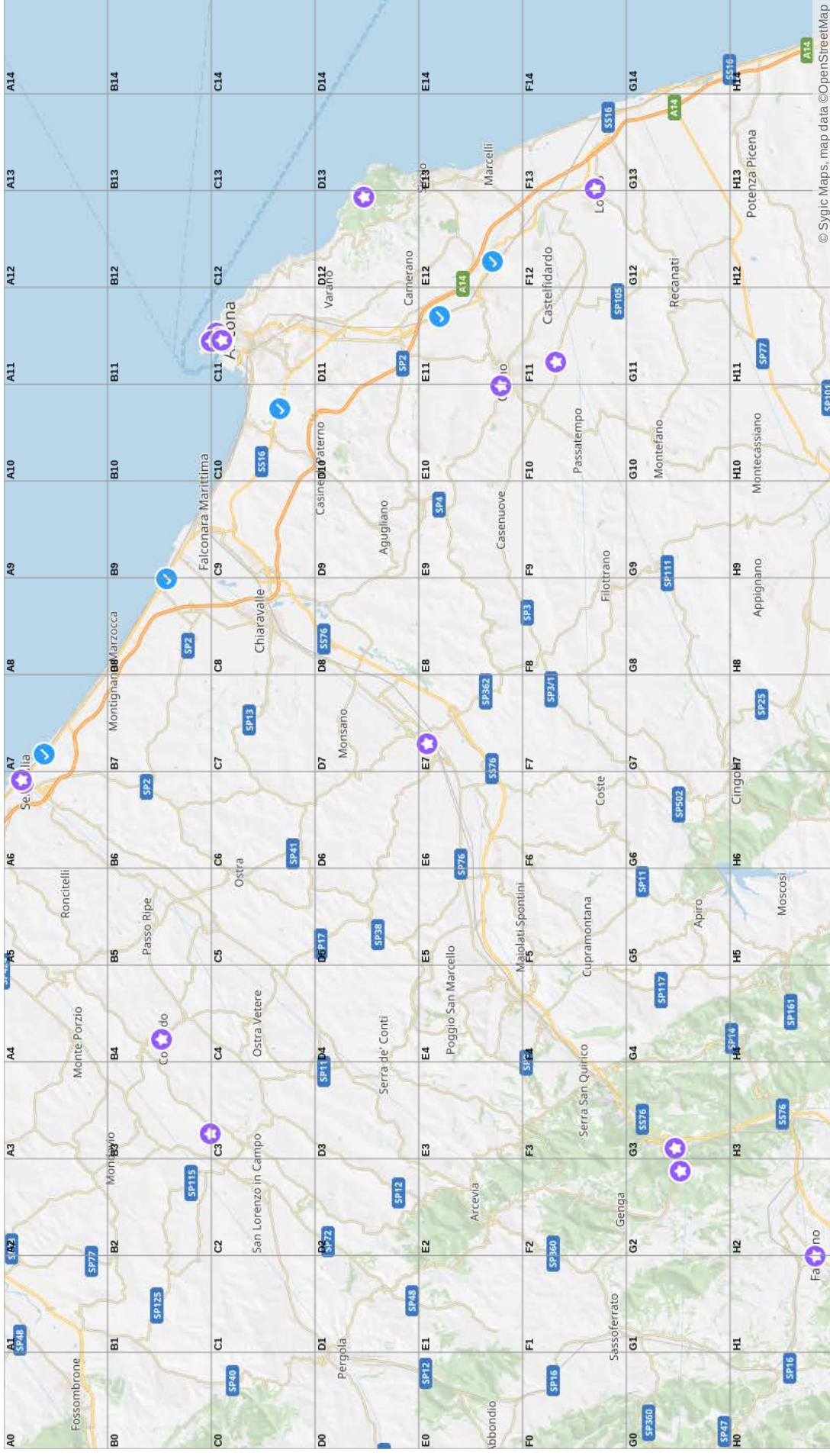


L'église de la Croix se trouve à Senigallia, dans la région des Marche, en province d'Ancône.

Wikipedia

43.7153723, 13.2174112

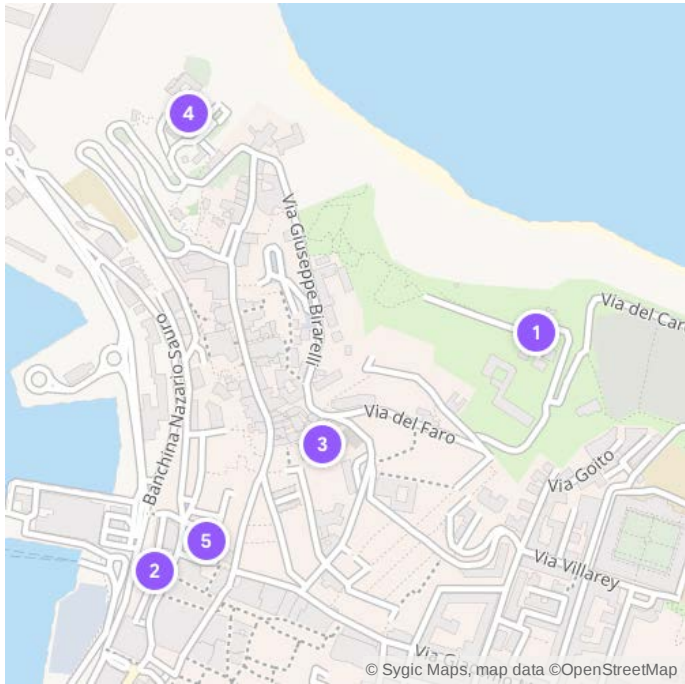
Ancône



© Sygic Maps, map data © OpenStreetMap

- ★ Cathédrale d'Osimo (E10)
- ★ Cathédrale de Fabriano (H1)
- ★ Cathédrale Saint-Cyriaque d'Ancône
- ★ Foro Annonario, Senigallia (A6)
- ★ Grottes de Frasassi (G2)
- ★ Grottes de Frasassi (G3)
- ★ Loggia dei Mercanti (C11)
- ★ MA Hotel (B4)
- ★ Mont Conero (D12)
- ★ Phare d'Ancône (C11)
- ★ Sainte Maison de Lorette (F13)
- ★ San Francesco alle Scale (C11)
- ★ Santa Maria della Piazza, Ancona (C11)
- ★ Santuario della Beata Vergine (F11)
- ★ Teatro Pergolesi (E7)
- ★ Addolorata, Osimo
- ★ Strada Statale 16 Adriatica (B8)
- ★ Strada Statale 16 Variante Nord (C10)
- ★ Suasa (B3)
- ★ Via Adriatica (E11)
- ★ Via Adriatica (E12)
- ★ Via Podesti (A7)
- ★ Église de la Croix (A6)

C11



1. Phare d'Ancône
2. Loggia dei Mercanti
3. San Francesco alle Scale
4. Cathédrale Saint-Cyriaque d'Ancône
5. Santa Maria della Piazza, Ancona

Guide - Civitanova Marche

Civitanova Marche est une ville italienne d'environ 42 520 habitants, située dans la province de Macerata, dans la région Marches, en Italie centrale.

 En voyage  Mis en favoris  Incontournable à Civitanova Marche

38 Via Cristoforo Colombo

G8 • 38 Via Cristoforo Colombo, Civitanova Marche, Marches,
Italie

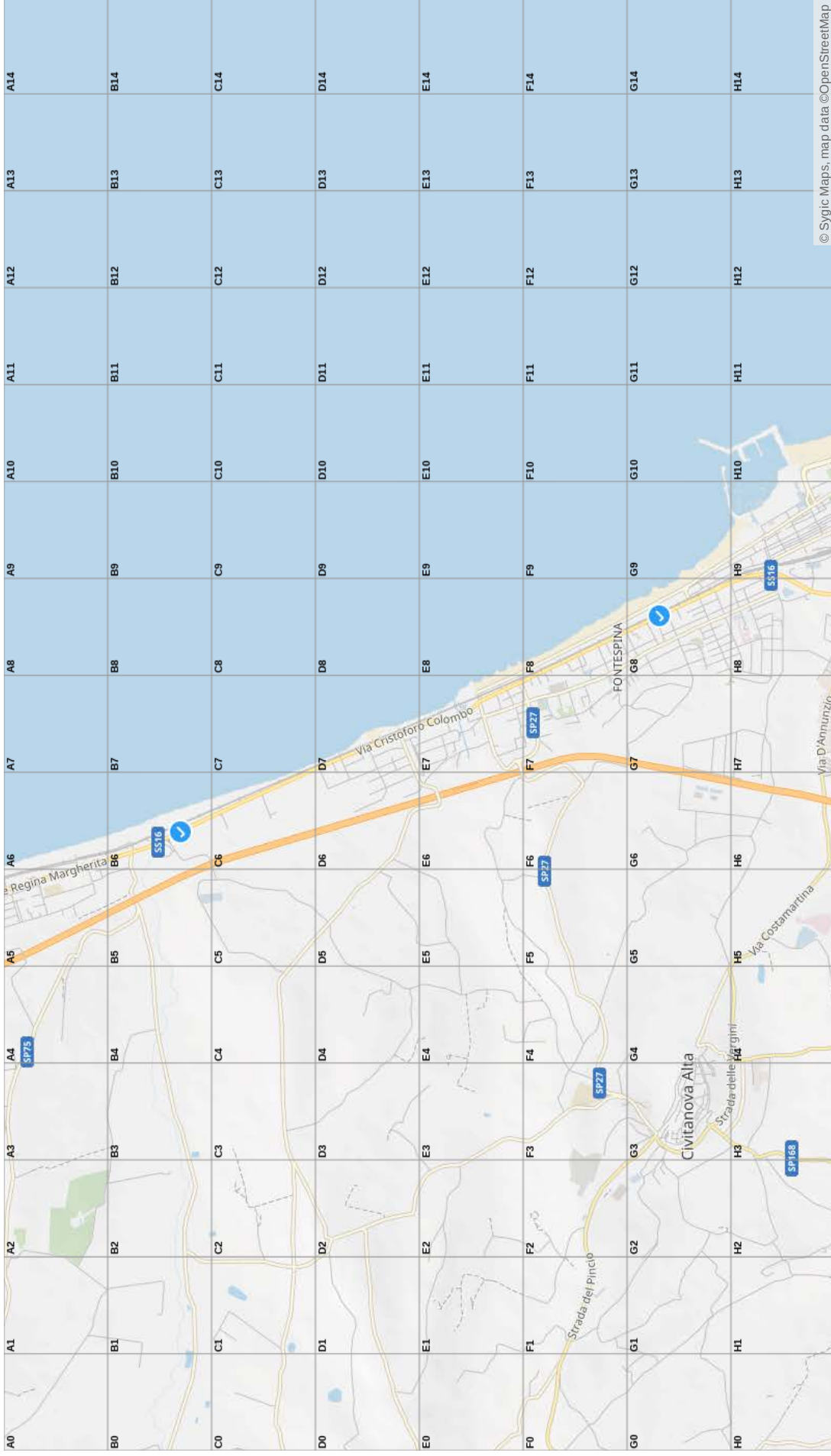
 43.3179981, 13.7209057

Via Cristoforo Colombo

B6 • Via Cristoforo Colombo, Civitanova Marche, Marches,
Italie

 43.346829, 13.7030522

Civitanova Marche



✓ Via Cristoforo Colombo (B6)

✓ 38 Via Cristoforo Colombo (G8)

Guide - Porto Sant'Elpidio

Porto Sant'Elpidio est une ville italienne d'environ 26 360 habitants, située dans la province de Fermo, dans la région Marches, en Italie centrale. C'est la deuxième municipalité la plus peuplée de la province après le chef-lieu.

 En voyage  Mis en favoris  Incontournable à Porto Sant'Elpidio

Strada Statale 16 Adriatica

B6 • Strada Statale 16 Adriatica, Porto Sant'Elpidio, Marches, Italie

 43.2894854, 13.7381563

Strada Statale 16 Adriatica

G8 • Strada Statale 16 Adriatica, Porto Sant'Elpidio, Marches, Italie

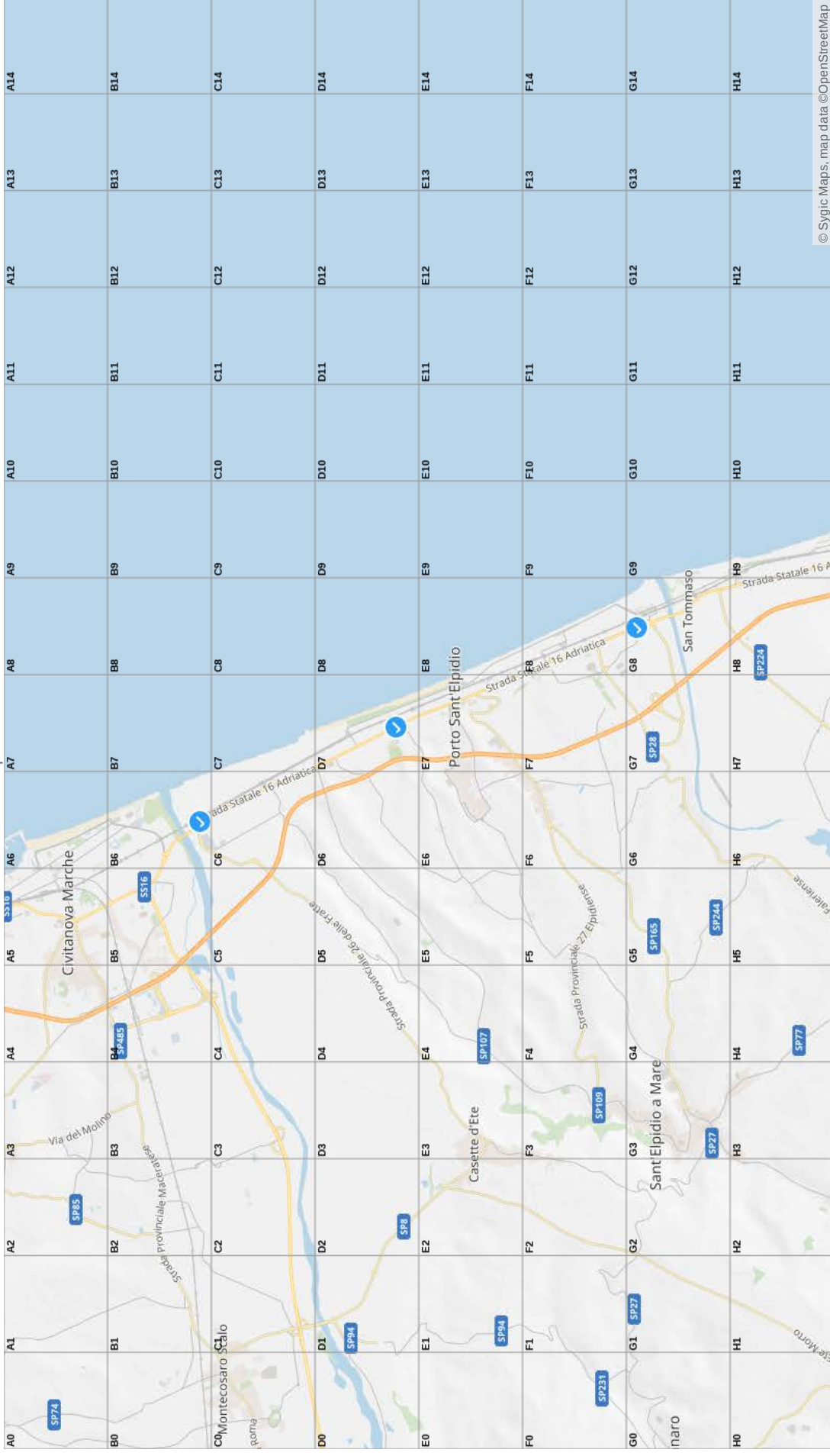
 43.2369401, 13.7701958

Strada Statale 16 Adriatica

D7 • Strada Statale 16 Adriatica, Porto Sant'Elpidio, Marches, Italie

 43.2659563, 13.7537241

Porto Sant'Elpidio



© Sygic Maps, map data © OpenStreetMap

- ✓ Strada Statale 16 Adriatica (B6)
- ✓ Strada Statale 16 Adriatica (D7)
- ✓ Strada Statale 16 Adriatica (G8)

Guide - Silvi

 En voyage  Mis en favoris  Incontournable à Silvi

(Unnamed Road)

H9 • (Unnamed Road), Silvi, Abruzzes, Italie

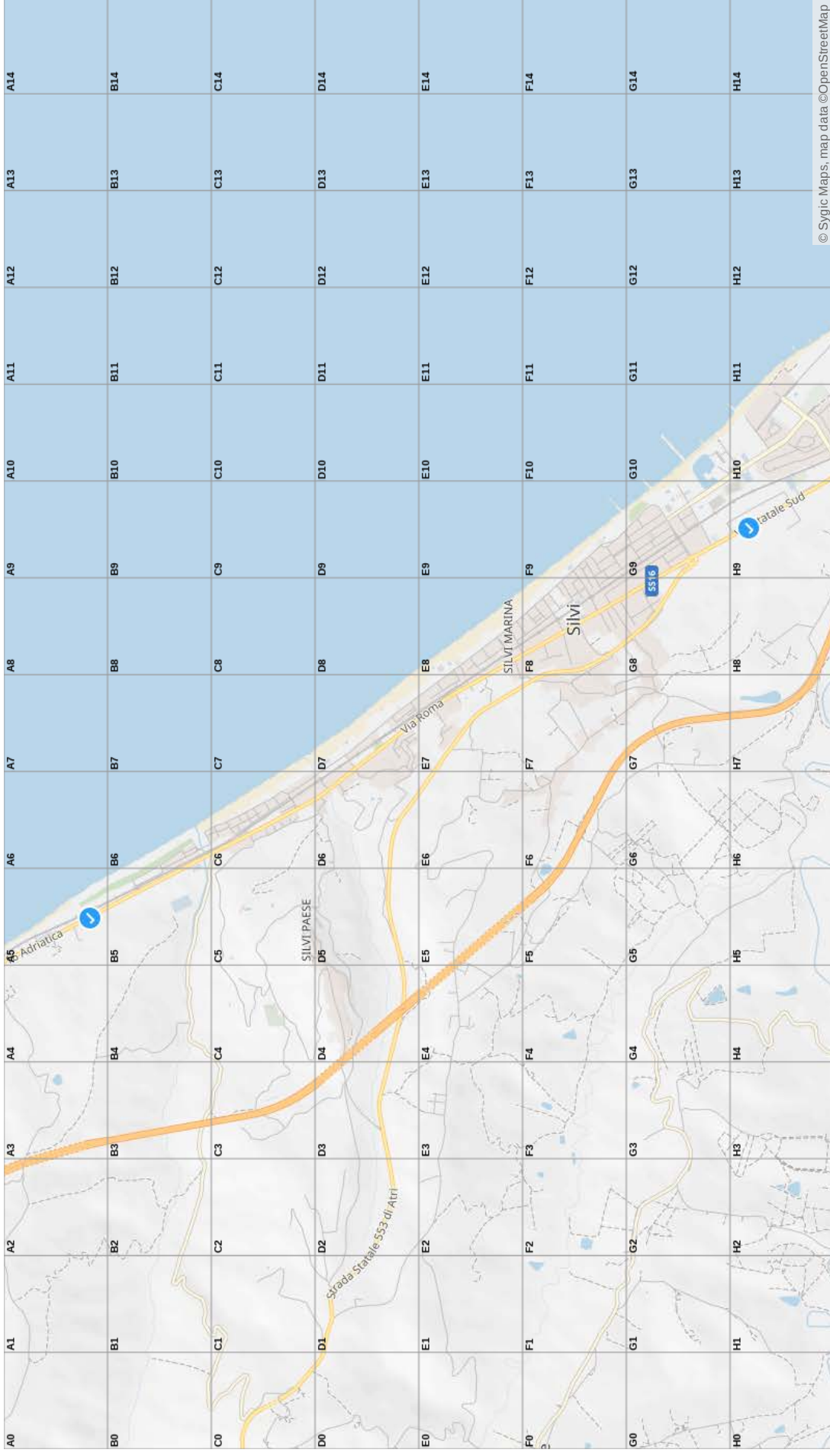
 42.5380892, 14.1264045

Strada Statale 16 Adriatica

A5 • Strada Statale 16 Adriatica, Pineto, Abruzzes, Italie

 42.5782324, 14.0941175

Silvi



✓ (Unnamed Road) (H9)

✓ Strada Statale 16 Adriatica (A5)

Guide - Pescara

Pescara est une ville et une commune italienne de la province du même nom, dans la région des Abruzzes.

[✓](#) En voyage [♥](#) Mis en favoris [+](#) Incontournable à Pescara

[+](#) Abbaye de San Liberatore a Majella

Abbazia di San Liberatore a Majella

F8 • (Unnamed Road), 65025, Italy



L'Abbaye de San Liberatore a Majella est une ancienne abbaye bénédictine, située en Italie, dans la commune de Serramonacesca.

[Wikipedia](#)

[📍](#) 42.235472, 14.0999871

[+](#) Abbaye San Bartolomeo

Abbazia di San Bartolomeo

D4 • 5 Contrada San Bartolomeo, San Bartolomeo 65010, Italy



L'Abbaye de San Bartolomeo est une ancienne abbaye bénédictine, située en Italie, dans la commune de Carpineto della Nora.

[Wikipedia](#)

[📍](#) 42.338189, 13.8488197

[+](#) Abbaye Santa Maria Arabona

Santa Maria D'Arabona

E7 • 57 Contrada Santa Maria Arabona, Manoppello Scalo 65024, Italy



L'Abbaye Santa Maria Arabona est une ancienne abbaye cistercienne, située en Italie, dans la commune de Manoppello.

[Wikipedia](#)

[📍](#) 42.3021625, 14.0622386

[+](#) Abbaye Santa Maria di Casanova

Abbazia di Santa Maria di Casanova (Torre)

C4 • 30 Contrada Casanova, 65010, Italy



L'Abbaye Santa Maria di Casanova est une ancienne abbaye cistercienne, située en Italie, dans la commune de Villa Celiera.

[Wikipedia](#)

[📍](#) 42.3779338, 13.8676112

[+](#) Birthplace of Gabriele D'Annunzio Museum

Museo casa natale di Gabriele d'Annunzio

B10 • 11 Via Catone, Pescara 65127, Italy



Birthplace of Gabriele D'Annunzio Museum is a historic house museum in Pescara, Abruzzo.

[Wikipedia](#)

Mo-Su 08:30-19:00 • Mo off

[🌐](#) www.casadannunzio.beniculturali.it • [☎ +39 085 60391](tel:+3908560391) •

[📍](#) 42.4611523, 14.2119324

[+](#) Cathédrale de Penne

Cattedrale di San Massimo

B5 • 8a Salita Civitavecchia, Penne 65017, Italy



La cathédrale de Penne est une église catholique romaine de Penne, en Italie. Il s'agit d'une cocathédrale de l'archidiocèse de Pescara-Penne.

[Wikipedia](#)

[📍](#) 42.4562328, 13.9268134

[+](#) Château de Salle

Castello di Salle

H6 • Via San Roberto, 65020, Italy



Le château de Salle est un château situé dans la commune de Salle, province de Pescara, dans les Abruzzes, en Italie.

[Wikipedia](#)

[📍](#) 42.1669334, 13.9587405

[+](#) Ermitage du Saint-Esprit

Eremo di Santo Spirito a Majella

G8



L'ermitage du Saint-Esprit est un ermitage catholique situé dans la commune de Roccamorice, dans la Province de Pescara et la région des Abruzzes, en Italie.

[Wikipedia](#)

[🌐](#) www.parcomajella.it/uomo-e-territorio/eremi-e-luoghi-di-culto-rupestri/ •

[🌐](#) s-spirito-a-majella •

[📍](#) 42.1708781, 14.0884612

[+](#) Ermitage San Bartolomeo in Legio

Eremo di San Bartolomeo in Legio

G7 • (Unnamed Road), 65020, Italy



L'ermitage San Bartolomeo in Legio est un ermitage catholique situé dans la commune de Roccamorice, dans la Province de Pescara et la région des Abruzzes, en Italie.

[Wikipedia](#)

[📍](#) 42.1817565, 14.0389539

[+](#) Ermitage Sant'Onofrio

Eremo di Sant'Onofrio di Seramonacesca

F8



L'ermitage Sant'Onofrio est un ermitage catholique situé dans la commune de Serramonacesca, dans la Province de Pescara et la région des Abruzzes, en Italie.

[Wikipedia](#)

[📍](#) 42.2320452, 14.0846412

[+](#) Manoppello

Villa e Tomba Romana

E7 • 65024, Italy



Manoppello est une commune italienne d'environ 6 890 habitants, située dans la province de Pescara, dans la région Abruzzes, en Italie méridionale.

[Wikipedia](#)

[📍](#) 42.2893858, 14.0567488

[+](#) Museo Paparella Treccia Devlet

Museo Paparella Villa Urania

A10 • 139 Via Piave, Pescara 65122, Italy



Museo Paparella Treccia Devlet is an art museum in Pescara, Abruzzo.

[Wikipedia](#)

[🌐](#) www.museopaparelladevlet.com • [☎ +39 085 422 3426](tel:+390854223426) •

[📍](#) 42.4725782, 14.2082749

📍 Port of Pescara • Marina di Pescara

B10 • Italy



The port of Pescara is an Italian port on the Adriatic Sea at the mouth of the River Pescara in the city of Pescara. It is located at latitude 28.14 north and longitude 42 ° 14 ° 13 ', 78 East

Wikipedia

www.marinape.com/index.aspx • 📞 +39 085 454681 •

📍 42.4667322, 14.2314552

📍 Stade Adriatico • Stadio Adriatico _ Giovanni

Cornacchia

B10 • Pescara 65126, Italy



Le stade Adriatico est un stade multi-usage, situé à Pescara en Italie et créé en 1955. Il est le stade du Delfino Pescara et peut accueillir jusqu'à 23 800 personnes.

En 2009, il a été choisi pour accueillir la finale du tournoi de football et les compétitions d'athlétisme des Jeux méditerranéens.

Wikipedia

hadriapescara.it/?doing_wp_cron=1578299741.87225389480590 •

82031250

📍 42.4553201, 14.2295727

📍 Strada Statale 714 Tangenziale di Pescara

B9 • Strada Statale 714 Tangenziale di Pescara, Spoltore, Abruzzes, Italie

📍 42.4587829, 14.1736828

📍 Université de Chieti • Università G. d'Annunzio -

Campus di Pescara

B10 • 81 Viale Pindaro, Pescara 65127, Italy



L'Ud'A, ou université Gabriele-d'Annunzio a été créée en 1965 comme Libre Université publique. Rebaptisée en 1982, la G.-d'Annunzio se déploie entre Chieti et la ville voisine de Pescara avec d'autres sites

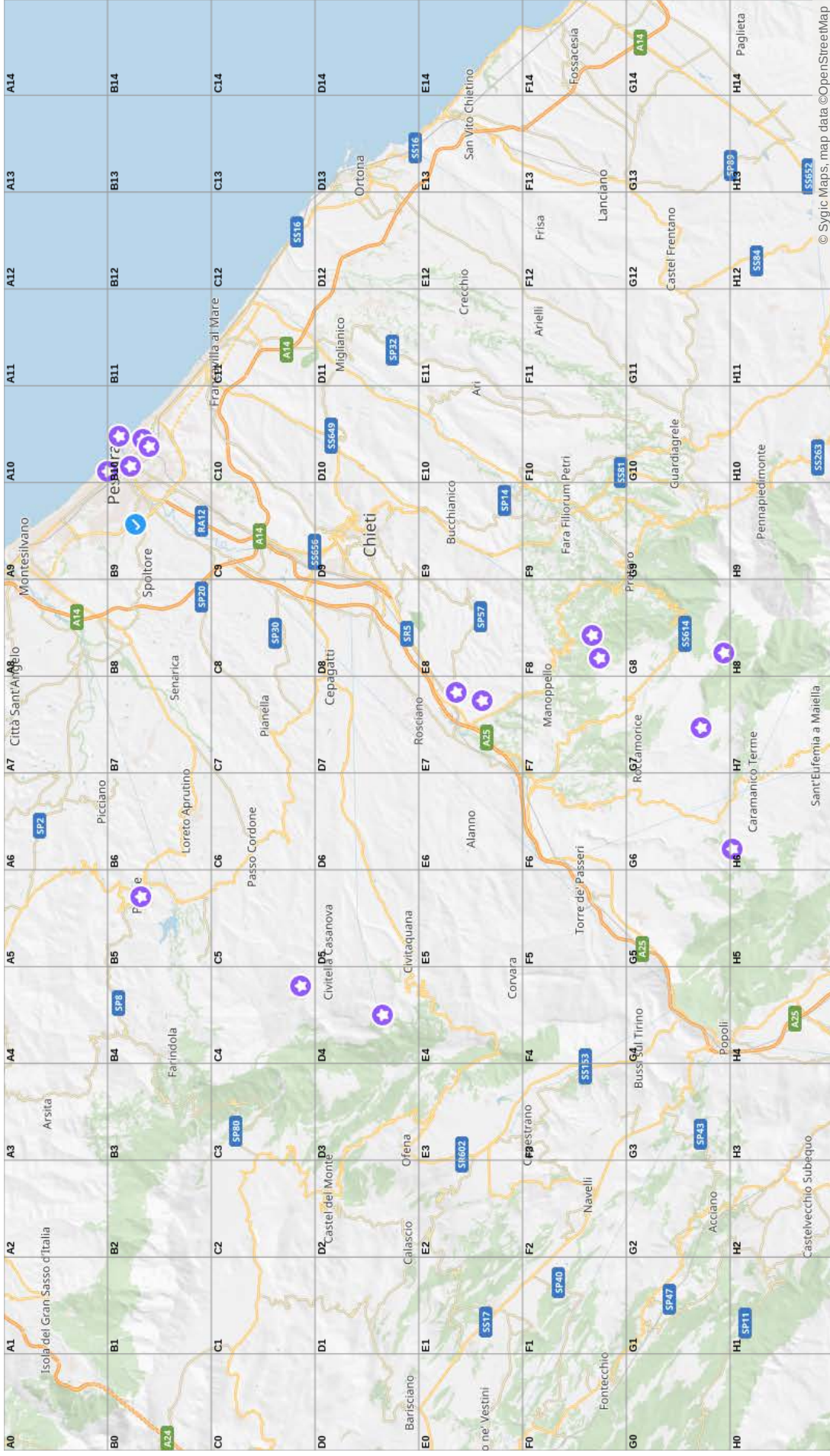
pour les activités de recherche et de formation dans les provinces de ces deux villes. Le siège légal est à Chieti. Le sceau de l'Université représente, de façon stylisée, la tête de Minerve, placée sur un chapiteau simple sur lequel est écrit « Università degli Studi G. d'Annunzio ».

En 1993, après de vives polémiques, son campus de Teramo est devenu une université indépendante, l'université de Teramo.

Wikipedia

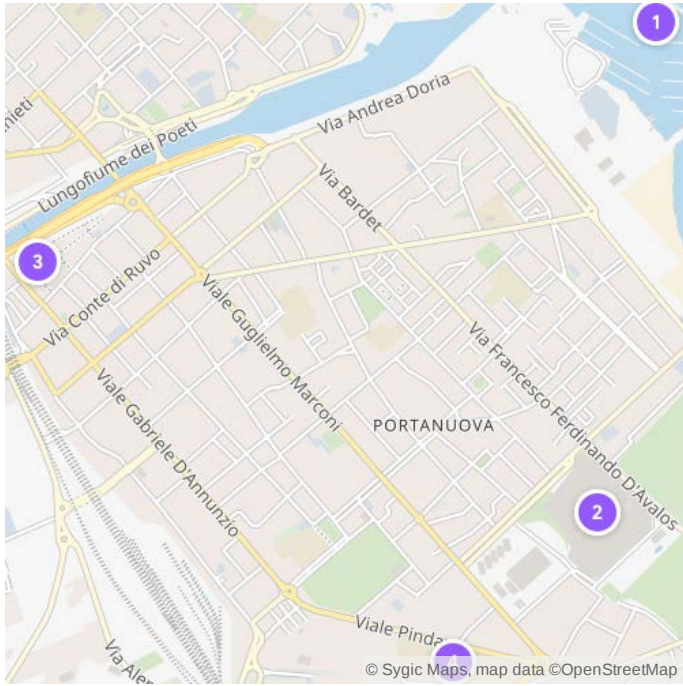
www.unich.it • 📞 +39 085 45371 • 📍 42.451866, 14.2250233

Pescara



- ★ Abbaye de San Liberatore a Maiella (F8)
- ★ Abbaye San Bartolomeo (D4)
- ★ Abbaye Santa Maria Arabona (E7)
- ★ Abbaye Santa Maria di Casanova (C4)
- ★ Birthplace of Gabriele D'Annunzio (B10)
- ★ Museum
- ★ Cathédrale de Penne (B5)
- ★ Château de Salle (H6)
- ★ Ermitage du Saint-Esprit (G8)
- ★ Ermitage San Bartolomeo in Legio (G7)
- ★ Ermitage Sant'Onofrio (F8)
- ★ Manoppello (E7)
- ★ Museo Paparella Treccia Devlet (A10)
- ★ Port of Pescara (B10)
- ★ Stade Adriatico (B10)
- ★ Strada Statale 714 Tangenziale di (B9)

Pescara
 Université de Chieti (B10)



1. Port of Pescara
2. Stadio Adriatico
3. Birthplace of Gabriele D'Annunzio Museum
4. Università de Chieti

Guide - Chieti

Chieti est une ville italienne d'environ 50 400 habitants, chef-lieu de la province de même nom, dans la région Abruzzes en Italie méridionale.

Ville dont la fondation remonte à l'Antiquité, à une période antérieure à Rome, elle se trouve sur une colline assez proche de la mer Adriatique.

[✓](#) En voyage [✗](#) Mis en favoris [✳](#) Incontournable à Chieti

[✓](#) (Unnamed Road)

B7 • (Unnamed Road), Ortona, Abruzzes, Italie

[📍](#) 42.3667071, 14.38249

[✓](#) (Unnamed Road)

B7 • (Unnamed Road), San Vito Chietino, Abruzzes, Italie

[📍](#) 42.3228973, 14.4248781

[✓](#) (Unnamed Road)

C8 • (Unnamed Road), Fossacesia, Abruzzes, Italie

[📍](#) 42.2717469, 14.5010563

[✓](#) (Unnamed Road)

C8 • (Unnamed Road), Fossacesia, Abruzzes, Italie

[📍](#) 42.2473384, 14.5135521

[✓](#) (Unnamed Road)

C8 • (Unnamed Road), Torino di Sangro, Abruzzes, Italie

[📍](#) 42.2266346, 14.5552931

[✓](#) (Unnamed Road)

C8 • (Unnamed Road), Torino di Sangro, Abruzzes, Italie

[📍](#) 42.206026, 14.5954796

[✓](#) (Unnamed Road)

D9 • (Unnamed Road), Vasto, Abruzzes, Italie

[📍](#) 42.1660846, 14.701177

[✓](#) (Unnamed Road)

D9 • (Unnamed Road), Vasto, Abruzzes, Italie

[📍](#) 42.1307013, 14.7191021

[✳](#) Abbaye de San Giovanni in Venere • Abbazia

di San Giovanni in Venere

C8 • Viale San Giovanni in Venere, 66022, Italy



L'Abbaye de San Giovanni in Venere est une ancienne abbaye bénédictine, située en Italie, dans la commune de Fossacesia.

[Wikipedia](#)

[📍](#) 42.2547864, 14.4986112

[✳](#) Basilique Saint-Thomas-Apôtre d'Ortona •

San Tommaso Apostolo

B7 • Corso Giacomo Matteotti, Ortona 66026, Italy



La basilique Saint-Thomas-Apôtre est une cocathédrale catholique de l'archidiocèse de Lanciano-Ortona située à Ortona, dans les Abruzzes, en Italie. Elle date de l'époque paléochrétienne mais a été plusieurs fois reconstruite et reconsacrée.

La basilique conserverait les reliques de l'apôtre Thomas depuis le XIII^e siècle.

[Wikipedia](#)

[📍](#) 42.357247, 14.4043559

[✳](#) Cathédrale de Lanciano • Cattedrale Madonna del Ponte

C7 • 24 Corso Trento e Trieste, Lanciano 66034, Italy



La cathédrale de Lanciano est une église catholique romaine de Lanciano, en Italie. Il s'agit de la cathédrale du diocèse de Lanciano-Ortona.

[Wikipedia](#)

[📍](#) 42.2306075, 14.3911753

[✳](#) Cathédrale de Vasto • Cattedrale di San Giuseppe

D9 • 7 Vico Sant'Agostino, Vasto 66054, Italy



La cathédrale de Vasto est une église catholique romaine de Vasto, en Italie. Il s'agit d'une cocathédrale de l'archidiocèse métropolitain de Chieti-Vasto.

[Wikipedia](#)

[📍](#) 42.1118671, 14.7099907

[✳](#) Chieti Museum of Biomedical Sciences •

Museo Universitario di Chieti

B5 • 20 Viale della Liberazione, Chieti 66100, Italy



The Chieti Museum of Biomedical Sciences is a medical museum, located in Chieti, Abruzzo. It was established in 1994 at Palazzo De Pasquale, promoted by Luigi Capasso. D'Annunzio University assumed governance of the Museum in 2010.

It is dedicated to the knowledge and dissemination of Natural Sciences and History of Science, focusing on biological and medical aspects arising from research in archaeology, medicine, anthropology and palaeontology. It spans an area of over 16,000 square feet. In 2005, the Museum of Biomedical Sciences moved to Palazzo Arnaldo Mussolini in the historic centre of Chieti. It currently hosts a collections of over 19,000 records in the fields of palaeontology, prehistory, anthropology, botany and zoology. In addition, it includes scientific instruments as well as works of modern art. The Museum of Biomedical Sciences is a member of the International Council of Museums.

[Wikipedia](#)

Tu-Fr 09:00-19:30 • Sa-Su 15:00-20:00

[🌐](#) www.museo.unich.it • [📞](#) +3908713553514 •

[📍](#) 42.3461261, 14.1651831

[✳](#) Château aragonais • Castello Aragonese

B7 • Largo Castello, Ortona 66026, Italy



Le château aragonais est un château situé dans la commune de Ortona, province de Chieti, dans les Abruzzes.

[Wikipedia](#)

[📍](#) 42.3588381, 14.4061888

[✳](#) Château Baglioni • Palazzo Baglioni

D5



Le château Baglioni est un château situé dans la commune de Civitella Messer Raimondo, province de Chieti, dans les Abruzzes.

[Wikipedia](#)

[📍](#) 42.0882582, 14.2163876

[✳](#) Château Caldoresco • Castello Caldoresco

D9 • 17 Piazza Gabriele Rossetti, Vasto 66054, Italy



Le château caldoresco est un château situé dans la commune de Vasto, province de Chieti, dans les Abruzzes.

[Wikipedia](#)

[📍](#) 42.1118156, 14.708083

✦ Château de Roccascalegna • Castello di Roccascalegna

Roccascalegna

E6 • 49 Via Codacchie, Roccascalegna 66040, Italy



Le château de Roccascalegna est un château situé dans la commune de Roccascalegna, province de Chieti, dans les Abruzzes.

Wikipedia

Jul-Aug: Mo-Su 10:00-13:00, 15:00-19:00 • Sep-Jun: Sa-Su 10:00-13:00, 15:00-18:00 • Mo-Fr off

www.castelloroccascalegna.com • +39 335 8767589 •

42.0624664, 14.3047308

✦ Château Franceschelli • Castello Franceschelli

F7 • 11 Via Roma, Montazzoli 66030, Italy



Le château Franceschelli est un château situé dans la commune de Montazzoli, province de Chieti, dans les Abruzzes.

Wikipedia

41.9495325, 14.429267

✦ Ermitage Madonna dell'Altare • Eremo della Madonna dell'Altare

Madonna dell'Altare

F5 • 66017, Italy



L'ermitage Madonna dell'Altare est un ermitage catholique situé dans la commune de Palena, dans la Province de Chieti et la région des Abruzzes, en Italie.

Wikipedia

www.parcomajella.it/uomo-e-territorio/eremi-e-luoghi-di-culto-rupestri/madonna-dellaltare

41.9455631, 14.1198966

✦ Juvanum • Parco Archeologico di Iuvanum

E6 • 66010, Italy



Juvanum est le nom d'une cité romaine, située dans les Abruzzes en province de Chieti, sur le territoire de la commune de Montenerodomo.

Wikipedia

www.iuvanum.it • 41.9977491, 14.2499247

✦ Juvanum • Antiteatro Romano di Juvanum

E6 • (Unnamed Road), 66010, Italy



Juvanum est le nom d'une cité romaine, située dans les Abruzzes en province de Chieti, sur le territoire de la commune de Montenerodomo.

Wikipedia

41.9972368, 14.2499353

✦ Lac de Bomba • Lago di Bomba

E7 • 66047, Italy



Le lac de Bomba est un lac artificiel créé sur la rivière italienne Sangro par un barrage d'argile placé sur le territoire de la commune de Bomba. Le lac del Sangro est rarement indiqué sur les cartes.

Wikipedia

41.9988431, 14.3603025

✦ Phare de Punta Penna • Faro di Punta Penna

D9



Le phare de Punta Penna est un phare situé dans la province de Chieti, dans la région des Abruzzes, en Italie centrale.

Haut de 70 m, c'est le deuxième plus grand phare d'Italie et l'un des dix plus hauts « phares traditionnels » du monde.

Wikipedia

42.1710263, 14.7146361

✦ Schiavi di Abruzzo • Templi Italici di Schiavi d'Abruzzo

d'Abruzzo

G7 • (Unnamed Road), 66045, Italy

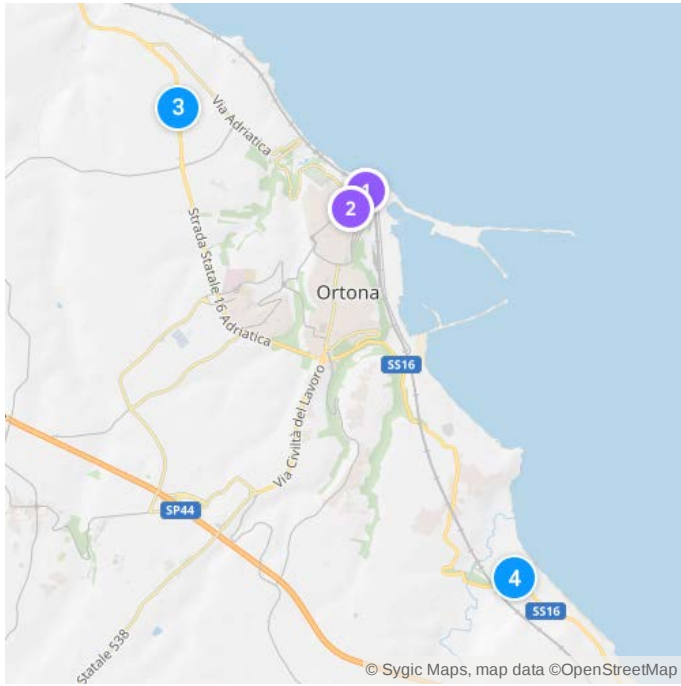


Schiavi di Abruzzo est une commune de la province de Chieti dans la région Abruzzes en Italie.

Wikipedia

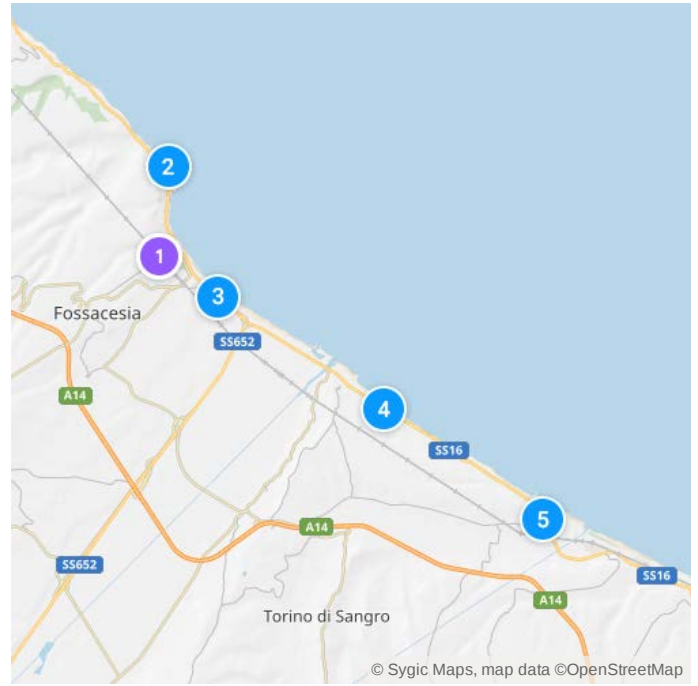
www.sanniti.info/smschiav.html • 41.8065942, 14.4809828

B7



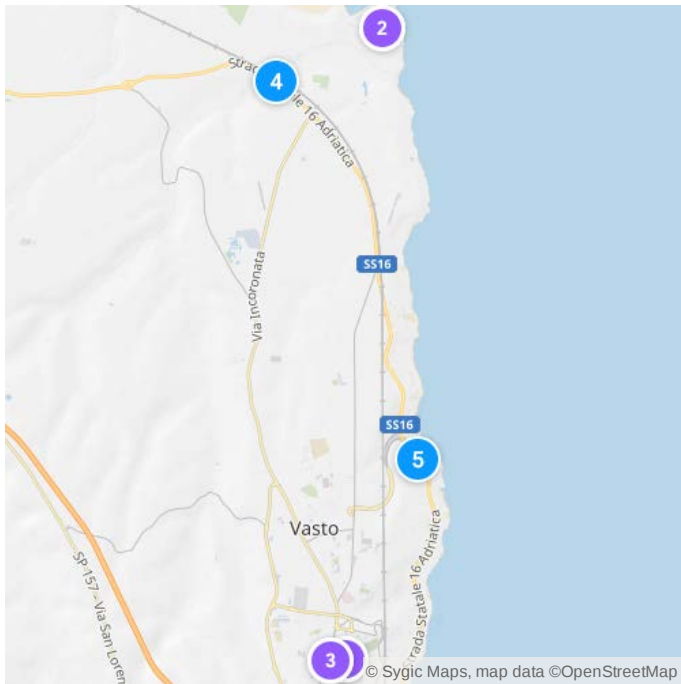
1. Château aragonais
2. Basilique Saint-Thomas-Apôtre d'Ortona
3. (Unnamed Road)
4. (Unnamed Road)

C8



1. Abbaye de San Giovanni in Venere
2. (Unnamed Road)
3. (Unnamed Road)
4. (Unnamed Road)
5. (Unnamed Road)

D9



1. Cathédrale de Vasto
2. Phare de Punta Penna
3. Château Caldoresco
4. (Unnamed Road)
5. (Unnamed Road)

Guide - Bari

Bari est une ville italienne de plus de 315 000 habitants, chef-lieu de la ville métropolitaine de Bari et de la région des Pouilles, sur la côte adriatique.

Bari est la ville principale d'une agglomération urbaine de plus de 750 000 habitants. Pour l'ensemble de la surface urbanisée, ce chiffre s'élève à environ 1 300 000 habitants.

Bari est la neuvième ville italienne par sa population, la troisième du Sud de l'Italie et la première de la région. La ville est l'une des quinze métropoles italiennes.

[En voyage](#) [Mis en favoris](#) [Incontournable à Bari](#)

[✳ Basilique Saint-Nicolas](#) • Basilica San Nicola

A8 • Largo Abate Elia 13, 70122 Bari, Italy



La basilique Saint-Nicolas est un édifice religieux de culte catholique de la ville de Bari, dans les Pouilles. Elle fut construite en 1087 à la suite du siège de Bari et la victoire des assaillants Normands sur

les Byzantins.

Elle possède une forte portée religieuse à travers l'Europe et le monde chrétien. Elle est un lieu de pèlerinage important, tant pour les catholiques que pour les orthodoxes d'Europe orientale.

[Wikipedia](#)

Basilica: • Mon - Sat: 7 am - 8:30 pm • Sun: 7 am - 10 pm
• Museum: • Daily: 10:30 am - 6 pm

[www.basilicasannicola.it](#) • [+39 080 57 37 111](#) • [41.1303103, 16.8701608](#)

[✓ Belvedere](#)

H1 • 6 Via Montea, Gravina in Puglia 70024, Italy

[40.8188037, 16.4133578](#)

[✳ Cathédrale d'Altamura](#) • Cattedrale Santa Maria

Assunta

G3 • 8 Piazza Duomo, Altamura 70022, Italy



La cathédrale d'Altamura est une église catholique romaine d'Altamura, en Italie. Il s'agit de la cathédrale du diocèse d'Altamura-Gravina-Acquaviva delle Fonti.

[Wikipedia](#)

[40.8274179, 16.5527986](#)

[✳ Grottes de Castellana](#) • Grotte di Castellana

F12 • Piazzale Anelli, 70013 Castellana Grotte BA, Italy



Les grottes de Castellana sont des cavités naturelles d'intérêt touristique, situées à deux kilomètres de la ville de Castellana Grotte, dans la province de Bari, région des Pouilles.

À proximité des grottes, se trouve un musée de la spéléologie.

[Wikipedia](#)

Full: €16 Children (6-14): €12 Children under 6: free

Check the official website for the opening hours - they vary.

[www.grottedicastellana.it](#) • [+39 080 4998211](#) • [40.8762282, 17.1484965](#)

[✳ Norman-Hohenstaufen Castle](#) • Castello

Normanno Svevo

D7 • 1 Piazza Dante, Sannicandro di Bari 70028, Italy



The Norman-Hohenstaufen Castle is a medieval building in Sannicandro di Bari, in Southern Italy. It is located in the medieval part of town, between the characteristic houses with external

staircases, surrounded by a moat, filled and turned into a street in 1836. It is composed of two distinct parts, put into each other, built in separate periods by the Byzantines and the Hohenstaufens. Its construction dates back to 916, the initiative of the Byzantine general Niccolò Piccingli, who had ordered the construction of a fortress for the defence of Apulia against the Saracens. It was located north of the small township of Sannicandro that, just in a century and a half, developed at the edge of the ruins of the ancient castle Mezardo. The original core of the castle, of Byzantine origin, consists of a sturdy brick wall of stone that runs along the trapezoidal layout, equipped with six four-sided towers distributed in the four vertices and the midpoint of the two bases of the trapezoid.

[Wikipedia](#)

[40.9998575, 16.7984659](#)

[✳ Norman-Swabian Castle](#) • Castello Svevo di Bari

A8 • Piazza Federico II di Svevia, 4 - 70122 Bari, Italy



The Castello Svevo or Swabian Castle, also known as the Houhenstaufen Castle, is a castle in the Apulian city of Bari, Italy. Built around 1132 by Norman King Roger II, it is currently used for exhibitions.

[Wikipedia](#)

Adults: €6 Reduced: €3 Children, disabled: free

Daily: 8:30 am - 7:30 pm

[+39 805213704](#) • [41.1284216, 16.8664982](#)

[✳ Pane e Pomodoro Beach](#) • Pane e Pomodoro

B8 • Lungomare A. Perotti, 46 70126 Bari, Italy



This public sandy beach features a bar and also green areas. One of the best places to relax and sunbathe in Bari.

[41.1176336, 16.8964678](#)

[✳ Teatro Piccinni](#) • Teatro comunale Niccolò Piccinni

B8



Le Teatro Piccinni est le plus ancien théâtre de Bari.

[Wikipedia](#)

[41.1255598, 16.8674541](#)

Guide - Bari

Bari est une ville italienne de plus de 315 000 habitants, chef-lieu de la ville métropolitaine de Bari et de la région des Pouilles, sur la côte adriatique.

Bari est la ville principale d'une agglomération urbaine de plus de 750 000 habitants. Pour l'ensemble de la surface urbanisée, ce chiffre s'élève à environ 1 300 000 habitants.

Bari est la neuvième ville italienne par sa population, la troisième du Sud de l'Italie et la première de la région. La ville est l'une des quinze métropoles italiennes.

 En voyage  Mis en favoris  Incontournable à Bari

(Unnamed Road)

H0 • (Unnamed Road), Gravina in Puglia, Pouilles, Italie

 40.8080316, 16.3562586

Basilique Saint-Nicolas • Basilica San Nicola

A8 • Largo Abate Elia 13, 70122 Bari, Italy



La basilique Saint-Nicolas est un édifice religieux de culte catholique de la ville de Bari, dans les Pouilles. Elle fut construite en 1087 à la suite du siège de Bari et la victoire des assaillants Normands sur

les Byzantins.

Elle possède une forte portée religieuse à travers l'Europe et le monde chrétien. Elle est un lieu de pèlerinage important, tant pour les catholiques que pour les orthodoxes d'Europe orientale.

Wikipedia

Basilica: • Mon - Sat: 7 am - 8:30 pm • Sun: 7 am - 10 pm
• Museum: • Daily: 10:30 am - 6 pm

 www.basilicasannicola.it •  +39 080 57 37 111 •

 41.1303103, 16.8701608

Castello Normanno-Svevo • Castello Normanno Svevo

H8



The Castello Normanno-Svevo is a Normans' castle located in the historic center of Gioia del Colle. Since December 2014, the Ministry of Cultural Heritage and Activities has managed the entire castle

through the Polo Museale della Puglia, which, in December 2019, became the Direzione Regionale Musei.

Wikipedia

 40.8002671, 16.9232613

Cathédrale d'Acquaviva delle Fonti • Cattedrale di sant'Eustachio

Cattedrale di sant'Eustachio

F7 • 1 Via Luca Iacobellis, Acquaviva delle Fonti 70021, Italy



La cathédrale d'Acquaviva delle Fonti est une église catholique romaine d'Acquaviva delle Fonti, en Italie. Il s'agit d'une cocathédrale du diocèse d'Altamura-Gravina-Acquaviva

delle Fonti.

Wikipedia

 40.8967284, 16.8417151

Cathédrale d'Altamura • Cattedrale Santa Maria Assunta

Assunta

G3 • 8 Piazza Duomo, Altamura 70022, Italy



La cathédrale d'Altamura est une église catholique romaine d'Altamura, en Italie. Il s'agit de la cathédrale du diocèse d'Altamura-Gravina-Acquaviva delle Fonti.

Wikipedia

 40.8274179, 16.5527986

Cathédrale de Bari • Cattedrale di San Sabino

A8 • 29 Vico la Trulla, Bari 70122, Italy



La cathédrale de Bari est un édifice religieux de Bari, dans la région des Pouilles en Italie. Bien que moins connue que la basilique San-Nicola, est le siège de l'archevêché de Bari-Bitonto. Elle est dédiée à Sabin de Canosa, un évêque du VIe siècle, dont les reliques ont été apportées au IXe siècle.

Le bâtiment actuel a été construit entre les XIIe et XIIIe siècles, sur le site des ruines de la cathédrale byzantine impériale détruite en 1156 par Guillaume Ier de Sicile. Sur la droite du transept, il est encore possible d'observer des traces de la chaussée d'origine qui s'étend sous la nef.

Wikipedia

 41.1285389, 16.8690775

Cathédrale de Monopoli • Basilica Cattedrale Maria Santissima della Madia

Maria Santissima della Madia

E14 • 3 Via Nicodemo Argento, Monopoli 70043, Italy



La cathédrale de Monopoli est une église catholique romaine de Monopoli, en Italie. Elle est consacrée à la Vierge Marie sous le titre de Madonna della Madia, en référence à une icône s'y trouvant. Initialement siège du diocèse de Monopoli, elle est depuis 1986 la cocathédrale du diocèse de Conversano-Monopoli.

En 1921, elle a obtenu le statut de basilique mineure.

Wikipedia

 40.9507974, 17.3036569

Cathédrale de Ruvo di Puglia • Cattedrale dell'Assunta

B2 • 13 Via Zuppetta, Ruvo di Puglia 70037, Italy



La cathédrale de Ruvo di Puglia est une église catholique romaine de Ruvo di Puglia, en Italie. Il s'agit d'une cocathédrale du diocèse de Molfetta-Ruvo-Giovinazzo-Terlizzi.

La construction de la cathédrale fut commanditée au XIIe siècle par Robert II de Bassonville, un important baron du royaume de Sicile.

Wikipedia

 41.1168729, 16.486513

Colonna Infame

A8 • 1 Via Re Manfredi, Bari 70122, Italy



Installée au XVIe siècle, c'est à cet endroit que les personnes qui ne pouvaient pas rembourser toutes leurs dettes étaient punies.

 41.1280546, 16.8720956

Grottes de Castellana • Grotte di Castellana

F12 • Piazzale Anelli, 70013 Castellana Grotte BA, Italy



Les grottes de Castellana sont des cavités naturelles d'intérêt touristique, situées à deux kilomètres de la ville de Castellana Grotte, dans la province de Bari, région des Pouilles.

À proximité des grottes, se trouve un musée de la spéléologie.

Wikipedia

Full: €16 Children (6-14): €12 Children under 6: free

Check the official website for the opening hours - they vary.

 www.grottedicastellana.it •  +39 080 4998211 •

 40.8762282, 17.1484965

★ Norman-Swabian Castle • Castello Svevo di Bari

A8 • Piazza Federico II di Svevia, 4 - 70122 Bari, Italy



The Castello Svevo or Swabian Castle, also known as the Houhenstaufen Castle, is a castle in the Apulian city of Bari, Italy. Built around 1132 by Norman King Roger II, it is currently used for exhibitions.

Wikipedia

Adults: €6 Reduced: €3 Children, disabled: free

Daily: 8:30 am - 7:30 pm

☎ +39 805213704 • 📍 41.1284216, 16.8664982

★ Pane e Pomodoro Beach • Pane e Pomodoro

B8 • Lungomare A. Perotti, 46 70126 Bari, Italy



This public sandy beach features a bar and also green areas. One of the best places to relax and sunbathe in Bari.

📍 41.1176336, 16.8964678

★ Pinacothèque métropolitaine de Bari •

Pinacoteca Provinciale di Bari

A8 • Via Spalato 19, 70121 Bari, Italy



La Pinacoteca metropolitana di Bari est le principal musée de la ville de Bari, dans les Pouilles en Italie. Il renferme une des plus importantes collections de peintures du sud de l'Italie.

Wikipedia

Full price: €3 Reduced price: €0.50 Free: children (under 18), students, seniors (65+)

Mo-Sa 08:00-19:00

Tue - Sat: 9 am - 7 pm • Sun: 9 am - 1 pm • Last admission 30 minutes before closing time.

🌐 www.pinacotecabari.it • ☎ +39 80 54 12 421 •

📍 41.1213345, 16.8815483

★ Polish Cemetery at Casamassima • Cimitero

militare polacco di Casamassima

D8 • 70010, Italy



The Polish Military Cemetery at Casamassima, was established in Casamassima, near Bari, in southern Italy, where there are about 431 graves of Polish soldiers and officers of the 2nd Polish

Corps who died between 1944 and 1945. This small cemetery, mostly "Italian" in style, with decorative trees, is typical of the Mediterranean region and is located among surrounding vineyards.

Set in the middle of the cemetery, is an altar with the inscription: Heroes, not broken by the force of law — bravely and nobly died. Combatants who are buried there either died on the Gustav Line on the Sangro River, or had been wounded there or at Battle of Monte Cassino, and or had died either in hospitals in Bari or Naples.

Wikipedia

📍 40.9855659, 16.9167558

★ Teatro Margherita

A8



Le Teatro Margherita est l'un des théâtres historiques de la ville de Bari, rouvert en décembre 2018 après une longue restauration et transformé en musée d'art contemporain.

Wikipedia

📍 41.1263931, 16.8728485

★ Via Traiana

E14 • 5 Via Traiana Romana, Monopoli 70043, Italy



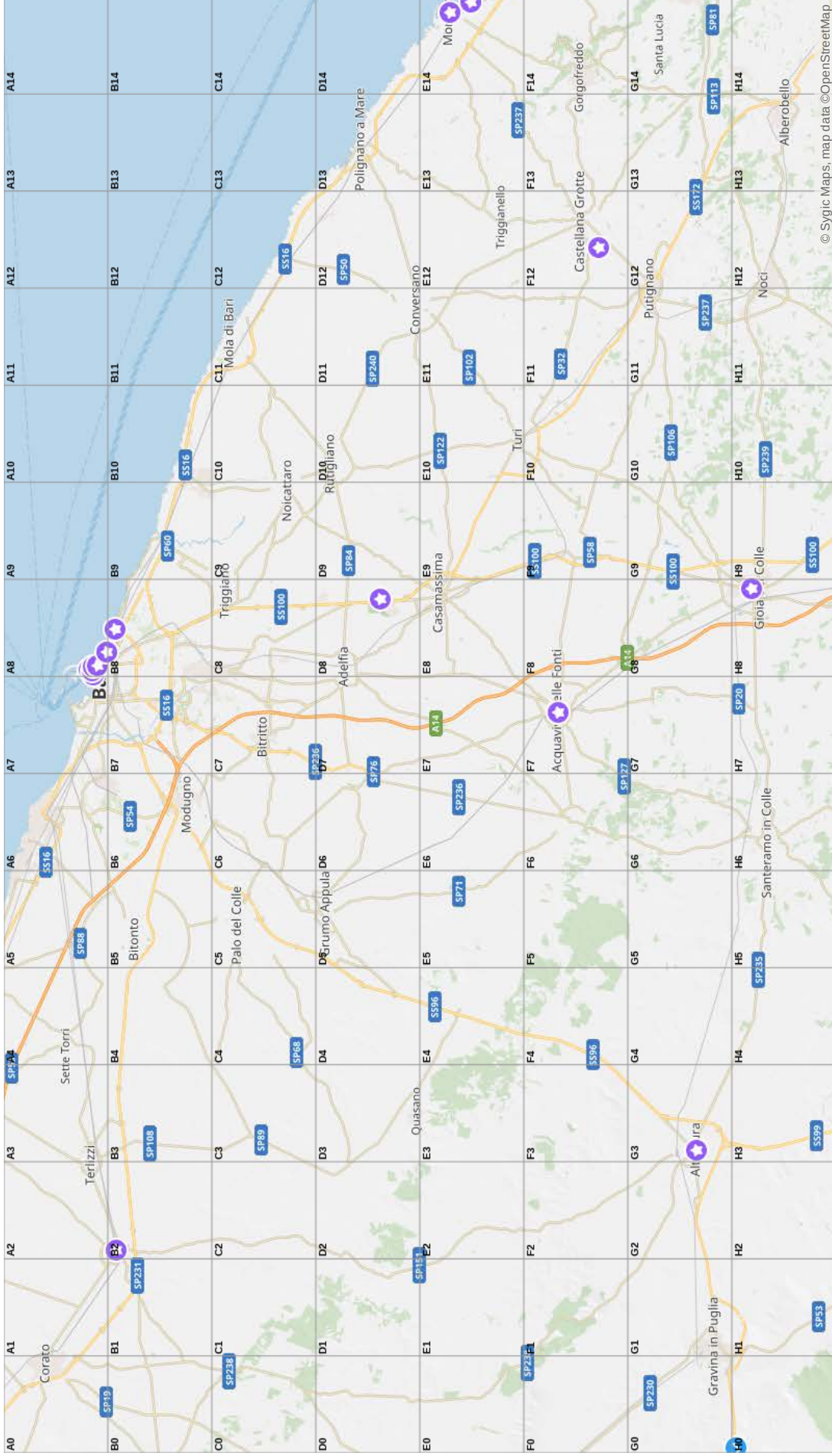
La Via Traiana est une voie romaine construite sous l'empereur Trajan, à qui elle doit son nom, offrant une alternative côtière plus agréable à la Via Appia jusqu'à Brundisium.

Construite entre 109 et 114, cette voie reliait Beneventum à Brundisium sur la côte adriatique, en passant par Canusium, Barium et Egnathia.

Wikipedia

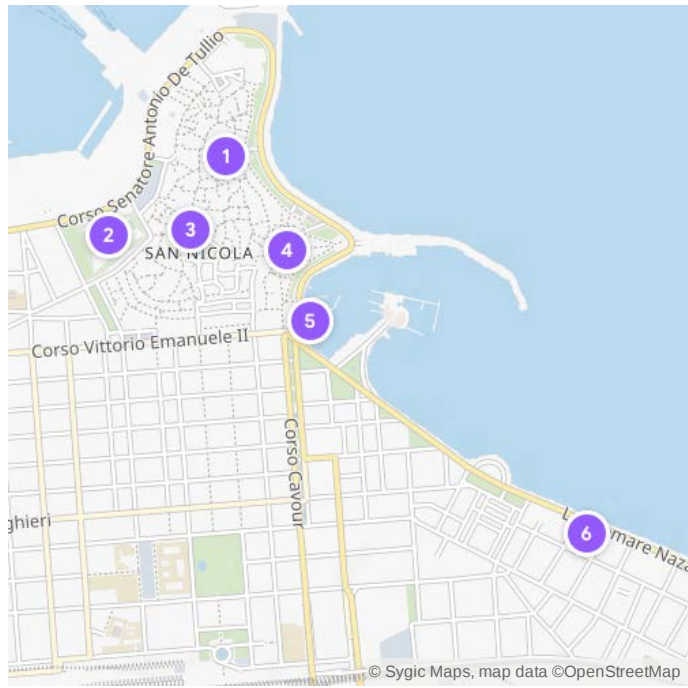
📍 40.9404134, 17.3106282

Bari



© Sygic Maps, map data © OpenStreetMap

- (Unnamed Road) (H0)
- Basilique Saint-Nicolas (A8)
- Castello Normanno-Svevo (H8)
- Cathédrale d'Acquaviva delle Fonti (F7)
- Cathédrale d'Altamura (G3)
- Cathédrale de Bari (A8)
- Cathédrale de Monopoli (E14)
- Cathédrale de Ruvo di Puglia (B2)
- Colonna Infame (A8)
- Grottes de Castellana (F12)
- Norman-Swabian Castle (A8)
- Pane e Pomodoro Beach (B8)
- Pinacothèque métropolitaine de Bari (A8)
- Polish Cemetery at Casamassima (D8)
- Teatro Margherita (A8)
- Via Traiana (E14)



1. Basilique Saint-Nicolas
2. Norman-Swabian Castle
3. Cathédrale de Bari
4. Colonna Infame
5. Teatro Margherita
6. Pinacothèque métropolitaine de Bari

Guide - San Giovanni in Fiore

San Giovanni in Fiore est une commune de la province de Cosenza, dans la région de Calabre, en Italie.

 En voyage  Mis en favoris  Incontournable à San Giovanni in Fiore

Strada Statale 108 bis Silana di Cariati

C11 • Strada Statale 108 bis Silana di Cariati, San Giovanni in Fiore, Calabre, Italie

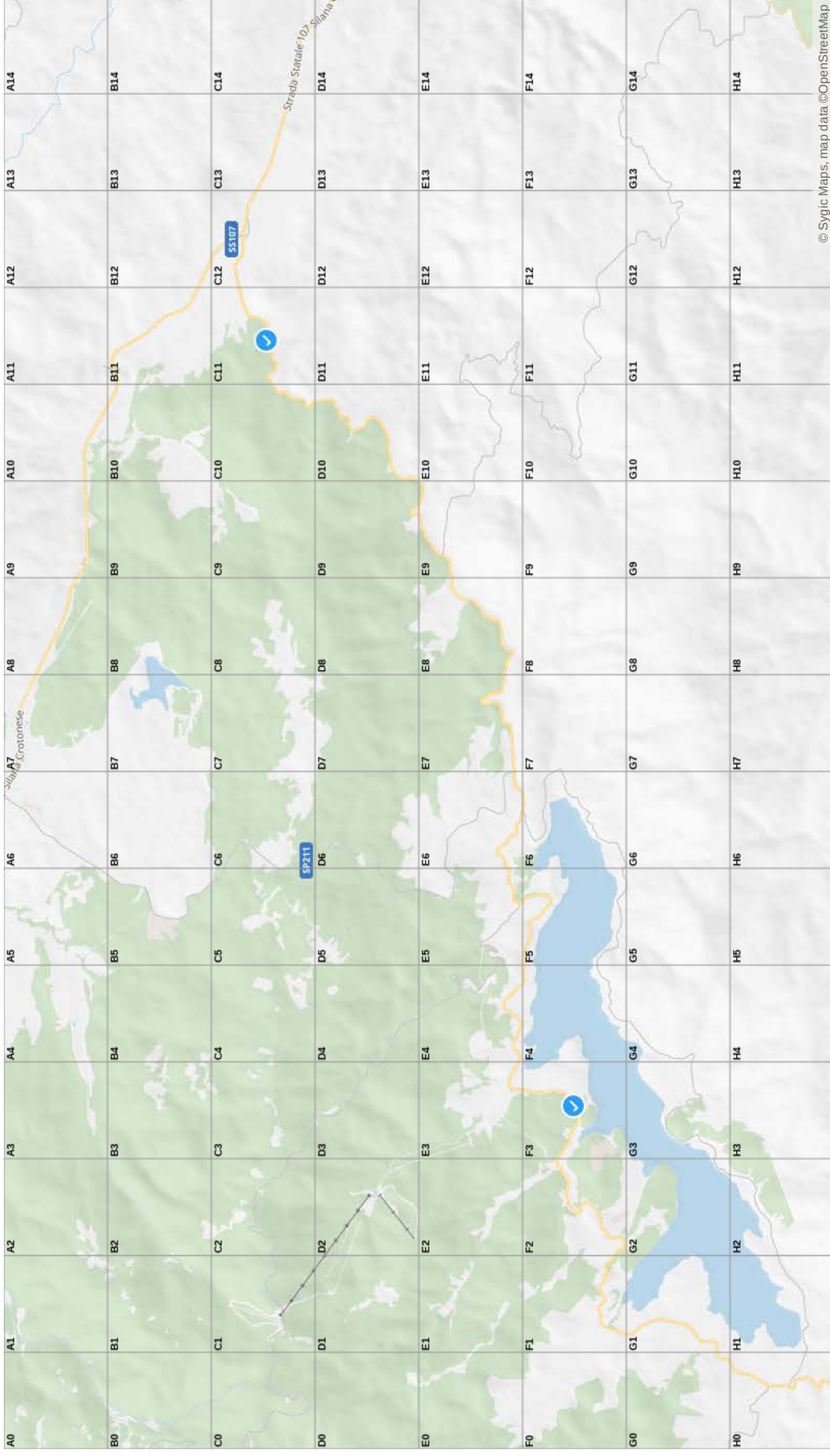
 39.2826228, 16.6215757

Strada Statale 108 bis Silana di Cariati

F3 • Strada Statale 108 bis Silana di Cariati, Casali del Manco, Calabre, Italie

 39.2432151, 16.4948418

San Giovanni in Fiore



- ✓ Strada Statale 108 bis Silana di Catiati (C11)
- ✓ Strada Statale 108 bis Silana di Catiati (F3)

Guide - Villa San Giovanni

Villa San Giovanni est une commune de la province de Reggio de Calabre en Calabre.

 En voyage  Mis en favoris  Incontournable à Villa San Giovanni

(Unnamed Road)

G7 • (Unnamed Road), Villa San Giovanni, Calabre, Italie

 38.2164346, 15.6378704

Via dei Marinai d'Italia

F3 • Via dei Marinai d'Italia, Villa San Giovanni, Calabre, Italie

 38.2174219, 15.6337123

Porto dei traghetti, Ferry terminal

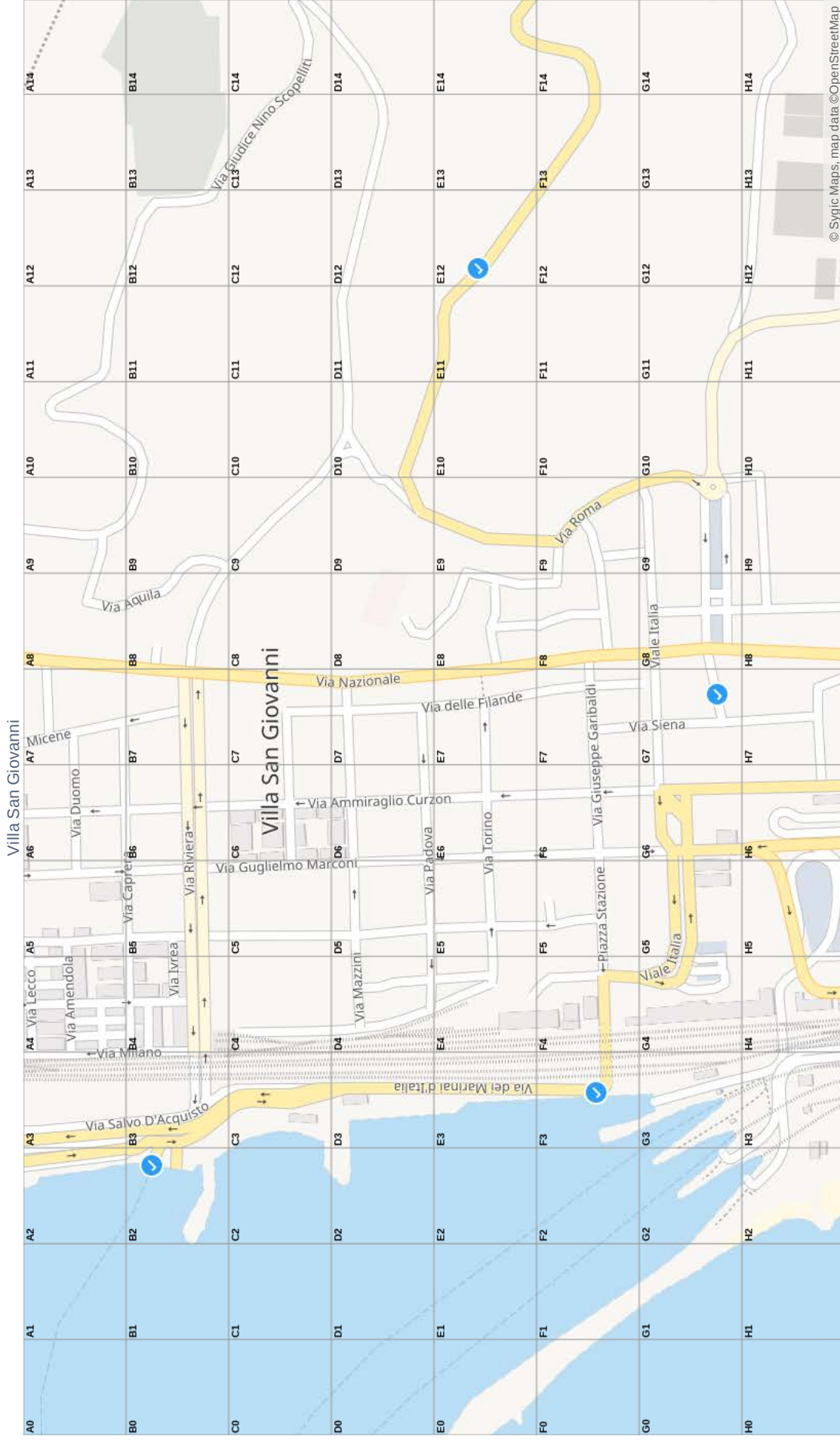
B2 • 4 Via Salvo D'Acquisto, 89018, Italy

 38.2210777, 15.63295

Villa S.Giovanni-Bivio per Gambarie

E12 • Villa S.Giovanni-Bivio per Gambarie, Villa San Giovanni, Calabre, Italie

 38.218396, 15.6423248



© Sygic Maps, map data © OpenStreetMap

Villa San Giovanni

Gambarie

(E12)

✓ Via dei Marini d'Italia (F3)

✓ Villa S.Giovanni-Bivio per

✓ (Unnamed Road) (G7)

✓ Porto dei traghetti, Femy terminal (B2)

Guide - Sicily

Sicily is the largest island in the Mediterranean Sea and one of the 20 regions of Italy. It is one of the five Italian autonomous regions and is officially referred to as Regione Siciliana. The region has 5 million inhabitants. Its capital city is Palermo.

Sicily is in the central Mediterranean Sea, south of the Italian Peninsula, from which it is separated by the narrow Strait of Messina. Its most prominent landmark is Mount Etna, one of the tallest active volcanoes in Europe, and one of the most active in the world, currently 3,357 m high. The island has a typical Mediterranean climate.

[En voyage](#) [Mis en favoris](#) [Incontournable à Sicily](#)

[\(Unnamed Road\)](#)

B11 • (Unnamed Road), Messina, Sicile, Italie

[38.1880904, 15.5611043](#)

[38 Via Nazionale San Biagio](#)

B11 • 38 Via Nazionale San Biagio, Terme Vigliatore, Sicile 98050, Italie

[38.1318543, 15.1511602](#)

[Agri Hotel Da Marianna](#)

C10 • s.s.116 Km. 7.700, 98030, Santa Domenica Vittoria

[37.92157, 14.95835](#)

[Amphithéâtre Romain](#) • Anfiteatro Romano

E10 • 26 Piazza Stesicoro, Catania 95125, Italy



L'amphithéâtre romain de Catane est situé sur la piazza Stesicoro, à Catane, en Sicile, au nord de Syracuse dont l'amphithéâtre est le plus grand de l'île.

[Wikipedia](#)

[37.5074037, 15.0854554](#)

[Cathedral of San Giorgio](#) • Duomo di San Giorgio

H9 • Via Polara, 97015 Modica, Italy



The Duomo of San Giorgio is a Baroque church located in Modica, Province of Ragusa, Sicily, Italy. It is the Mother Church of the city and it is included in the World Heritage List by UNESCO.

The building is the final result of the eighteenth century reconstruction, which took place following the disastrous earthquakes that struck Modica in 1542, in 1613 and in 1693. The reconstruction started in 1702, and ended in 1738. Further works were made until the affixing of the iron cross on the spire in 1842, which marked the definitive appearance of the church. According to the art historian Maurizio Fagiolo dell'Arco the Church should be included among "the seven wonders of the baroque world".

[Wikipedia](#)

[+39 0932 221511](#) • [36.8640925, 14.7616677](#)

[Cathédrale de Palerme](#) • Cattedrale Santa

Vergine Maria Assunta

B4 • Via dell'Incoronazione 9, 90134 Palermo, Italy



La cathédrale de Palerme est une église catholique romaine du XIIe siècle, dédiée à Notre-Dame de l'Assomption, de style arabo-normand propre à la Sicile, située à Palerme, capitale de la province

italienne de Sicile.

La cathédrale fut construite au XIIe siècle par l'archevêque normand de Palerme Gautier Ophamil, à l'emplacement d'une très ancienne basilique de l'empire romain transformée en mosquée au IXe siècle par les Arabes. Les tours datent des XI^e et XV^e siècles et le porche gothique catalan du XV^e siècle. La nef baroque fut élargie à la fin du XVIII^e siècle.

Le couronnement du premier roi de Sicile Roger II de Sicile y fut célébré à Noël 1130.

[Wikipedia](#)

General admission: free Monumental Area: Adults: €10 Children (11 - 17 yrs): €5 Adults (over 65 yrs): €9 Tickets to the treasury, crypt, tombs, and rooftop may be purchased separately.

Mo-Fr 07:00-19:00 • Su 08:00-13:00, 16:00-19:00

Visits are not possible during services. • Entrance to the Monumental Area Schedules: (treasury, crypt, royal tombs, rooftop): • Mon - Fri: 9 am - 2 pm • Sat: 10 am - 6 pm • Sun, holidays: 9 am - 1 pm • Last admission half an hour before closing.

[www.cattedrale.palermo.it](#) • [+39 091 334373](#)

[38.1143282, 13.3559859](#)

[Ex Trazzera San Leo-Milia-Contea](#)

D10 • Ex Trazzera San Leo-Milia-Contea, Ragalna, Sicile, Italie

[37.65612, 14.9759168](#)

[Ex Trazzera San Leo-Milia-Contea](#)

D10 • Ex Trazzera San Leo-Milia-Contea, Biancavilla, Sicile, Italie

[37.6937555, 14.9202127](#)

[Grotte du Gel](#) • Grotta del Gelo

C10 • 95036, Italy



La grotte du Gel, en italien Grotta del Gelo, est une grotte italienne d'origine volcanique que l'on trouve à 2 043 mètres d'altitude sur les pentes de l'Etna, en Sicile. La présence de glace à l'intérieur en fait une

glacière naturelle.

[Wikipedia](#)

[37.8044058, 14.9840938](#)

[Imbarco Caronte Tourist Ferry Boat](#)

B12 • Imbarco Caronte Tourist Ferry Boat, Messina, Sicile, Italie

[38.2102909, 15.5616126](#)

[Molo Luigi Rizzo](#)

B12 • (Unnamed Road), 98122, Italy

[38.1881431, 15.5611386](#)

[Nebrodi Natural Park](#) • Parco dei Nebrodi

C9 • SS289, 98075, Italy

[www.parcodinebrodi.it](#) • [37.9385116, 14.6365356](#)

[Palais des Normands](#) • Palazzo dei Normanni

B4 • Piazza Indipendenza 1, 90129 Palermo, Italy



Le Palais des Normands ou Palais royal est un édifice de Palerme, situé Place de l'Indépendance, qui fut tour à tour forteresse punique, fort romain, château des émirs arabes, résidence des rois

normands au XIII^e siècle, puis enfin siège de l'Assemblée régionale sicilienne.

[Wikipedia](#)

Exhibition, Palatine Chapel and the Royal Apartments (Fri - Mon): Adults: €12 Reduced: €10 Exhibition and Palatine Chapel (Tue - Thu): Adults: €10 Reduced: €8 Exhibition only: Adults: €6 Reduced: €3

Mo-Sa 08:15-17:45 • Su 08:15-13:00

Mon - Sat: 8:15 am - 5:40 pm • Sun, holidays: 8:15 am - 1 pm* • *extended hours Mar 19 - Aug 31 - closing 9 pm • The Royal Apartments are closed to visitors from Tuesday to Thursday.

[www.federicosecondo.org/palazzo-reale-2](#)

[+39 091 626 2833](#) • [38.111072, 13.353343](#)

[Strada Panoramica dello Stretto](#)

A12 • Strada Panoramica dello Stretto, Messina, Sicile, Italie

[38.2665524, 15.6230294](#)

✔ Strada Statale 114

C11 • Strada Statale 114, Calatabiano, Sicile, Italie

📍 37.8135567, 15.2383379

✔ Strada statale Occidentale Etnea

C9 • Strada statale Occidentale Etnea, Bronte, Sicile, Italie

📍 37.8021396, 14.8531789

✔ Strada statale Orientale Sicula

C11 • Strada statale Orientale Sicula, Sant'Alessio Siculo, Sicile, Italie

📍 37.9099773, 15.3420722

✔ Strada statale Settentrionale Sicula

B9 • Strada statale Settentrionale Sicula, Sant'Agata di Militello, Sicile, Italie

📍 38.0595599, 14.6167156

✔ Strada statale Settentrionale Sicula

B11 • Strada statale Settentrionale Sicula, San Filippo del Mela, Sicile, Italie

📍 38.1940329, 15.2755522

✔ Strada statale Settentrionale Sicula

A12 • Strada statale Settentrionale Sicula, Messina, Sicile, Italie

📍 38.2642736, 15.473008

✔ Strada statale Settentrionale Sicula

A12 • Strada statale Settentrionale Sicula, Messina, Sicile, Italie

📍 38.2791152, 15.5834528

★ Thapsos

F11 • 96010, Italy



Thapsos est l'un des plus importants sites archéologiques de l'Âge du bronze en Sicile. Situé sur la péninsule de Magnisi, à Priolo Gargallo, dans la province de Syracuse, il a donné son nom

à la culture de Thapsos, correspondant à l'Âge du bronze moyen en Sicile.

Wikipedia

📍 37.1530199, 15.2301672

★ Théâtre Grec • Teatro Greco

C11 • Via Teatro Greco 59, 98039 Taormina, Italy



Le théâtre de Taormina, commencé au IIIe siècle av. J.-C., est situé dans l'ancienne cité grecque, puis romaine, de Tauromenion, en Sicile.

Wikipedia

Full price: €10 Reduced price: €5

The theatre opens at 9 am and closes from 4 pm to 7 pm, depending on the season.

🌐 www.regione.sicilia.it/beniculturali/dirbenicult/database/page_musei/pagina_musei.asp?ID=43&IdSito=50

☎ +39 0942 23220 • 📍 37.8524069, 15.2922787

✔ Via Cassone

D10 • Via Cassone, Trecastagni, Sicile, Italie

📍 37.6902986, 15.08877

✔ Via Etna

D10 • Via Etna, Belpasso, Sicile, Italie

📍 37.6920222, 14.9893704

✔ Via Francesco Crispi

B12 • Via Francesco Crispi, Ali Terme, Sicile, Italie

📍 38.0102005, 15.4303489

✔ Via Nazionale

C11 • Via Nazionale, Taormine, Sicile, Italie

📍 37.8512323, 15.2970136

✔ Via Nazionale

B9 • Via Nazionale, Capri Leone, Sicile, Italie

📍 38.0948537, 14.6905974

✔ Via Nazionale

B11 • Via Nazionale, Barcellona Pozzo di Gotto, Sicile, Italie

📍 38.1427335, 15.1987006

✔ Via Nazionale Archi

B11 • Via Nazionale Archi, San Filippo del Mela, Sicile, Italie

📍 38.1945399, 15.2780914

✔ Via Nazionale Gliaca

B10 • Via Nazionale Gliaca, Piraino, Sicile, Italie

📍 38.1666848, 14.8705101

✔ Via Nazionale Messina

B9 • Via Nazionale Messina, Capo d'Orlando, Sicile, Italie

📍 38.1540835, 14.7589026

✔ Via Statale

B11 • Via Statale, Pace del Mela, Sicile, Italie

📍 38.1994652, 15.2981899

✔ Via Statale

B11 • Via Statale, Pace del Mela, Sicile, Italie

📍 38.2014077, 15.3113108

★ Villa Mazzo Di Sciacca

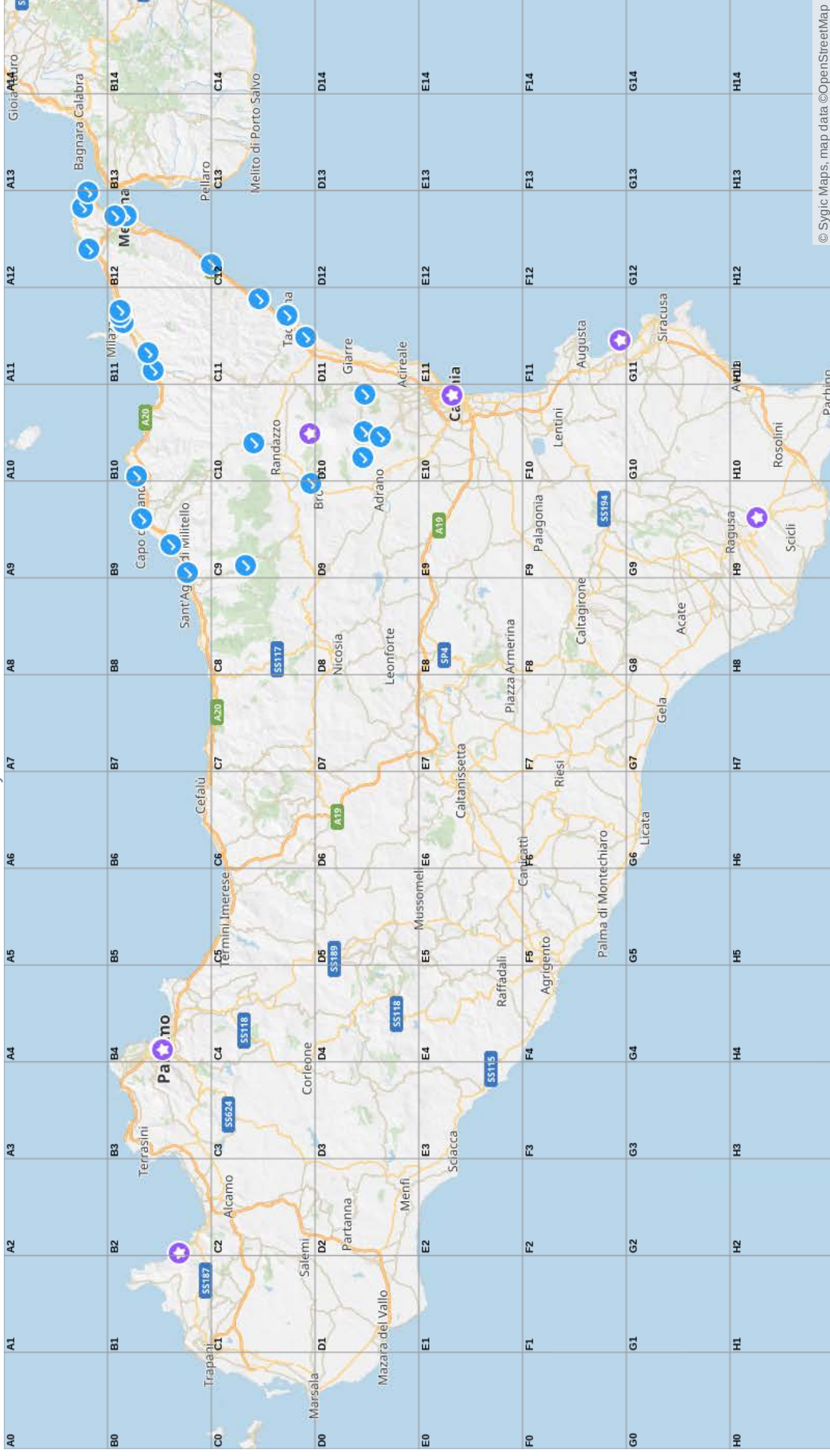
B2 • Contrada Cala Mazzo 21, 91011 Scopello

La Villa Mazzo Di Sciacca est située à Scopello. Situé sur le front de mer, il dispose d'un jardin, d'un barbecue, d'une terrasse et d'une connexion Wi-Fi gratuite. Dotée d'un lecteur DVD, la villa dispose d'une cuisine avec four micro-ondes, réfrigérateur et four, d'un salon avec coin salon et coin repas, de 4 chambres et de 2 salles de bains avec bidet et douche. Il dispose également d'une télévision par satellite à écran plat. Dans les environs, vous pourrez pratiquer la randonnée, la plongée avec tuba et la pêche. Trapani se trouve à 40 km de la villa, tandis que San Vito lo Capo est à 44 km. L'aéroport le plus proche est celui de Trapani, à 48 km. L'établissement propose un service de navette aéroport payant.

Booking.Com

📍 38.078087, 12.8137825

Sicily



© Sygic Maps, map data © OpenStreetMap

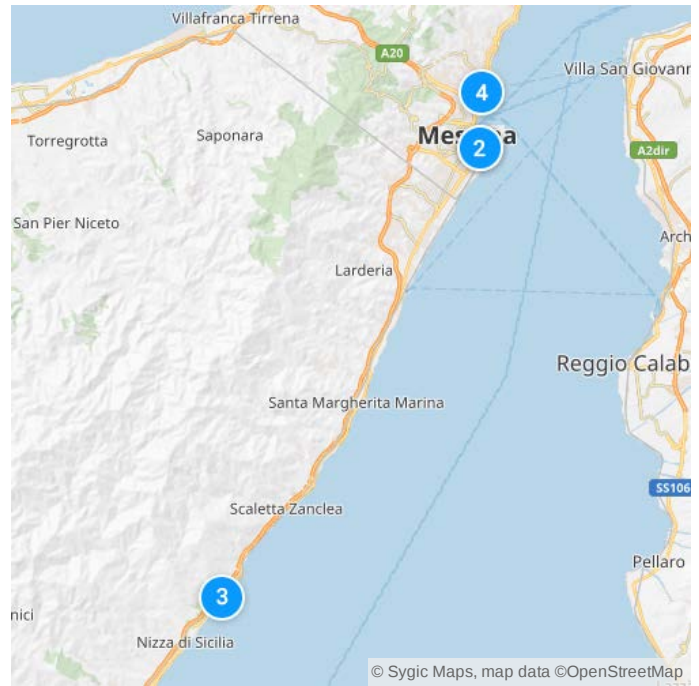
- ✓ (Unnamed Road) (B12)
- ✓ 38 Via Nazionale San Biagio (B11)
- ✓ Agri Hotel Da Marianna (C10)
- ★ Amphithéâtre Romain (E10)
- ★ Cathedral of San Giorgio (H9)
- ★ Cathédrale de Palerme (B4)
- ✓ Ex Trazzera San Leo-Milia-Contea (D10)
- ✓ Ex Trazzera San Leo-Milia-Contea (D10)
- ★ Grotte du Gel (C10)
- ✓ Imbarco Caronte Tourist Ferry Boat (B12)
- ✓ Molo Luigi Rizzo (B12)
- ✓ Nebrodi Natural Park (C9)
- ★ Palais des Normands (B4)
- ✓ Strada Panoramica dello Stretto (A12)
- ✓ Strada Statale 114 (C11)
- ✓ Strada statale Occidentale Etnea (C9)
- ✓ Strada statale Orientale Sicula (C11)
- ✓ Strada statale Settentrionale Sicula (A12)
- ✓ Strada statale Settentrionale Sicula (A12)
- ✓ Strada statale Settentrionale Sicula (B9)
- ✓ Strada statale Settentrionale Sicula (B11)
- ★ Thapsos (F11)
- ★ Théâtre Grec (C11)
- ✓ Via Cassone (D10)
- ✓ Via Etna (D10)
- ✓ Via Francesco Crispi (B12)
- ✓ Via Nazionale (B9)
- ✓ Via Nazionale (B11)
- ★ Villa Mazzo Di Scaicca (B2)
- ✓ Via Nazionale (C11)
- ✓ Via Nazionale Archi (B11)
- ✓ Via Nazionale Gliaca (B10)
- ✓ Via Nazionale Messina (B9)
- ✓ Via Statale (B11)
- ✓ Via Statale (B11)
- ★ Villa Mazzo Di Scaicca (B2)

B11



1. 38 Via Nazionale San Biagio
2. Via Nazionale
3. Strada statale Settentrionale Sicula
4. Via Nazionale Archi
5. Via Statale
6. Via Statale

B12



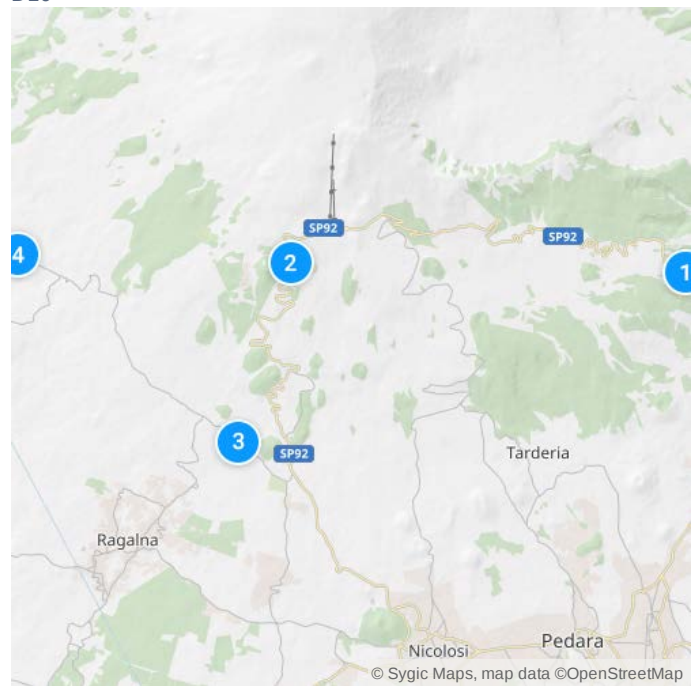
1. Molo Luigi Rizzo
2. (Unnamed Road)
3. Via Francesco Crispi
4. Imbarco Caronte Tourist Ferry Boat

C11



1. Théâtre Grec
2. Strada statale Orientale Sicula
3. Via Nazionale
4. Strada Statale 114

D10



1. Via Cassone
2. Via Etna
3. Ex Trazzera San Leo-Milia-Contea
4. Ex Trazzera San Leo-Milia-Contea

Guide - Scilla

Scilla est une commune italienne de la province de Reggio de Calabre dans la région Calabre.

 En voyage  Mis en favoris  Incontournable à Scilla

Via Nazionale

C11 • Via Nazionale, Bagnara Calabra, Calabre, Italie

 38.2669078, 15.771693

View Point • null

F3 • Strada Statale 18, 89058, Italy

 38.2535245, 15.7380587

Guide - Salerne

Salerne est une ville italienne de la province de Salerne en Campanie.

Pendant la Seconde Guerre mondiale, du 11 février au 15 juillet 1944, la ville a été le siège provisoire du gouvernement italien. Cependant, Salerne, comme Brindes avant elle, ne fut jamais proclamée capitale, Rome étant restée formellement la capitale durant cette période.

[En voyage](#) [Mis en favoris](#) [Incontournable à Salerne](#)

[\(Unnamed Road\)](#)

G7 • (Unnamed Road), Montecorice, Campanie, Italie

[40.1976381](#), [15.0188537](#)

[Casaletto Spartano](#) • capelli di venere

G11 • 84030, Italy



Casaletto Spartano est une commune italienne de la province de Salerne dans la région Campanie en Italie.

[Wikipedia](#)

[40.1563798](#), [15.626426](#)

[Cathédrale de Salerne](#) • Cattedrale di Salerno -

Duomo

B5



La cathédrale de Salerne est le dôme en style roman de la ville de Salerne, dans la région de Campanie.

Il s'agit de l'édifice de culte le plus important de la ville de

Salerne, église mère de l'archidiocèse de Salerne-Campanie-Acerno datant du XIe siècle

[Wikipedia](#)

[www.cattedraledisalemo.it](#) • [40.6800649](#), [14.7601558](#)

[Cathédrale Saint-André d'Amalfi](#) • Duomo di Amalfi

Amalfi

C3 • Piazza del Duomo, 84011 Amalfi, Italy



La cathédrale Saint-André Apôtre est la plus importante église de la commune d'Amalfi, en Campanie. Elle est dédiée au premier apôtre André.

[Wikipedia](#)

Admission to the cathedral is free. Admission to the Cathedral Museum: €3

Daily: 7:30 am - 10 am, 5:30 pm - 7 pm

[40.6344411](#), [14.6032574](#)

[Chartreuse de Padula](#) • Certosa di Padula

E12 • (Unnamed Road), 84034, Italy



La Chartreuse de Padula est l'un des plus importants sites monastiques d'Europe. Elle est située à Padula, dans la vallée de Diano.

En 1998, la chartreuse de Padula est inscrite sur la liste du patrimoine mondial de l'humanité établie par l'Unesco avec le parc national du Cilento et du Val de Diano ainsi que les aires archéologiques de Paestum et Velia.

[Wikipedia](#)

[40.3372611](#), [15.650167](#)

[Chartreuse de Padula](#) • Certosa di San Lorenzo

E12 • Padula 84034, Italy



La Chartreuse de Padula est l'un des plus importants sites monastiques d'Europe. Elle est située à Padula, dans la vallée de Diano.

En 1998, la chartreuse de Padula est inscrite sur la liste du patrimoine mondial de l'humanité établie par l'Unesco avec le parc national du Cilento et du Val de Diano ainsi que les aires archéologiques de Paestum et Velia.

[Wikipedia](#)

We-Mo 09:00-19:00 • Tu, Jan 1, May 1, Dec 25 off

[www.polomusealecampania.beniculturali.it/index.php/la-certosa-padula](#)

[+39 0975 77745](#) • [40.3371929](#), [15.6517596](#)

[Heraion](#) • Archaeological site of Hera Argiva

D6 • 84047, Italy



L'Heraion alla foce del Sele ou tempio di Hera Argiva est un sanctuaire antique dédié à la déesse grecque Héra, situé, à l'origine, à l'embouchure de la rivière Sele, à environ 9 kilomètres de la cité de

Paestum, la municipalité actuelle de Capaccio Paestum, en Italie.

[Wikipedia](#)

[40.4884022](#), [14.9700522](#)

[Hotel Poseidonia Mare](#)

E6 • Via Torre Di Mare, 16, 84063, Paestum

[40.41521](#), [14.99111](#)

[Museo archeologico nazionale dell'agro picentino](#)

• Museo archeologico nazionale di Pontecagnano

C6



Le Museo archeologico nazionale dell'agro picentino est un musée archéologique situé à Pontecagnano Faiano dans la province de Salerne en Campanie.

[Wikipedia](#)

Tu-Su 09:00-19:00 • Mo off

[polomusealecampania.beniculturali.it/index.php/il-museo-pontecagnano](#)

[+39 089 848181](#) • [40.6401119](#), [14.8791815](#)

[Positano Beach](#) • Spiaggia Grande

C2 • 21 Via del Brigantino, Positano 84017, Italy



The beach has both sand and pebbles, so everyone can choose what they like. The temperature doesn't get too high thanks to the cliffs.

[40.6275782](#), [14.4877628](#)

[Restauration](#) • Magazzino RestauriRaia.com

D10



En art, la restauration désigne les interventions et traitements servant à rétablir un état historique donné et, par là, à améliorer la lisibilité et l'intégrité esthétique d'un objet ou d'un bâtiment ou, le cas

échéant, rendre son utilisation à nouveau possible. Le concept de « conservation-restauration » est désormais privilégié par rapport à celui de « restauration » pour désigner une discipline destinée à l'examen matériel des biens culturels, et à la prise de mesures, directe ou indirecte, afin de freiner leur processus d'altération et améliorer leur lisibilité.

[Wikipedia](#)

Mo-Fr 08:30-12:30,14:30-18:30 • Sa 08:30-12:30

[www.restauriraia.com](#) • [+39 3899973210](#)

[40.4669694](#), [15.4808023](#)

✦ Restauration • Laboratorio RestauriRaia.com

D10



En art, la restauration désigne les interventions et traitements servant à rétablir un état historique donné et, par là, à améliorer la lisibilité et l'intégrité esthétique d'un objet ou d'un bâtiment ou, le cas

échéant, rendre son utilisation à nouveau possible. Le concept de « conservation-restauration » est désormais privilégié par rapport à celui de « restauration » pour désigner une discipline destinée à l'examen matériel des biens culturels, et à la prise de mesures, directe ou indirecte, afin de freiner leur processus d'altération et améliorer leur lisibilité.

Wikipedia

Mo-Fr 08:30-12:30,14:30-18:30 • Sa 08:30-12:30

www.restauriraia.com • +39 3899973210 •

40.4690664, 15.4887181

✦ Second temple d'Héra, dit « temple de Poséidon » (ou de Neptune)

• Tempio di Hera II - di Nettuno

E6 • Paestum 84047, Italy



Le temple d'Héra est un monument de Paestum en Campanie.

Wikipedia

40.4199101, 15.0054001

✦ Shrine of Our Lady of the Hens • Santuario

della Madonna delle Galline

B3



The Shrine of Saint Mary the Crowned of Carmel, also called Shrine of Our Lady of the Hens, is a Roman Catholic Marian shrine located in Pagani, Campania, annually hosting the feast of Our Lady

of the Hens.

Wikipedia

www.madonnadellegalline.it • 40.7409043, 14.618822

✦ Site archéologique de Paestum • Sito

archeologico di Paestum

E6 • (Unnamed Road), 84047, Italy



Paestum était une colonie grecque, détruite en 273-272 av. J.-C après avoir été conquise par Rome, sur la côte tyrrhénienne, en Italie du Sud, dans le cadre de la prise de Tarente. Elle se trouve sur

le territoire de la commune actuelle de Capaccio-Paestum, en Campanie. Originellement, le site était une colonie grecque, fondée en 600 av. J.-C., et portant le nom de Poseidonia.

C'est aujourd'hui un important parc archéologique, doté d'un vaste musée exposant les nombreuses découvertes réalisées sur le site lors des fouilles menées depuis la fin du XVIIIe siècle. Le parc archéologique est un des plus vastes d'Italie du sud, permettant d'admirer divers vestiges monumentaux datant des diverses phases d'occupation du site : trois temples grecs doriques, divers édifices communautaires, ainsi que des éléments d'habitats formant une trame urbaine orthogonale datant pour l'essentiel de l'époque hellénistique et romaine.

Wikipedia

€7 - price may vary according to exhibitions in the museum EU citizens under 18: free EU citizens 18-25: 50 per cent discount Museum + Archeological Area: €10 Combo ticket (Museum+ Archeological Area + Ruins of Velia): €11

The archaeological site opens at 8:45 am and closes between 3:45 pm and 7:30 pm depending on season. • Please check the website.

www.museopaestum.beniculturali.it • +39 0828722654 •

40.4211561, 15.0048095

✦ Stade Arigis • Stadio comunale Arechi

C5



Le stade Arigis est le principal stade de football de Salerno. Il tient son nom d'Arigis II de Bénévent, un personnage historique.

Le stade a été construit en 1991 et comporte plus de 31 300 places assises.

Portail de l'architecture et de l'urbanisme Portail du football Portail de la Campanie

Wikipedia

40.645544, 14.8235937

✦ Stade Saint François d'Assise • San

Francesco d'Assisi

B4 • 84014, Italy



Le Stade Saint François d'Assise, surnommé Le Chenil auparavant connu sous le nom de Stade communal de Nocera Inferiore, est un stade omnisports italien, principalement utilisé pour le

football, situé dans la ville de Nocera Inferiore, en Campanie.

Le stade, doté de 7 632 places et inauguré en 1973, sert d'enceinte à domicile à l'équipe de football du Nocerina 1910, ainsi qu'à l'équipe d'athlétisme du Polisportiva Folgore.

Il porte le nom de François d'Assise, un religieux catholique italien du XIIe siècle, diacre et fondateur de l'ordre des Frères mineurs.

Wikipedia

40.747313, 14.6523394

✔ Strada provinciale SP430

E6 • Strada provinciale SP430, Agropoli, Campanie, Italie

40.3419927, 15.0023947

✔ Strada Statale 18

D7 • Strada Statale 18, Capaccio Paestum, Campanie, Italie

40.4459884, 15.019014

✔ Strada Statale 18/viale Giuseppe Verdi-via Amerigo Vespucci

C6 • Strada Statale 18/viale Giuseppe Verdi-via Amerigo Vespucci, Montecorvino Pugliano, Campanie, Italie

40.6311361, 14.9059377

✔ Tangenziale di Salerno

B5 • Tangenziale di Salerno, Salerno, Campanie, Italie

40.67517, 14.7951962

★ Temple of Athena (or Ceres. Later a Christian church)

• Tempio di Athena o di Cerere

E6 • 827 Via Magna Grecia, Paestum 84047, Italy



The Temple of Athena is a Greek temple found at Paestum, in Capaccio Paestum, a comune in the province of Salerno in the Campania region of south-western Italy. It was built

around 500 BC and was for some time incorrectly thought to have been dedicated to Ceres, but as a result of the recovery of numerous statuettes in terracotta depicting Athena, it is now thought to have been dedicated to her.

Built on an artificial relief of the ground, it has a high pediment on the façade and a Doric frieze, adorned with metopes encased in sandstone, on slightly slender Doric columns. The structure is simpler than the two temples of Hera nearby, the first Temple of Hera, which is much larger than it, and the Second Temple of Hera.

Wikipedia

📍 40.4244906, 15.0054577

★ Université de Salerne • UNISA - Università degli

studi di Salerno - Campus di Fisciano

A5 • Portico Francesco Conforti, 84084, Italy



L'université de Salerne est une université italienne dont le siège est à Salerne, en Campanie.

Wikipedia

🌐 unisa.it • 📍 40.7718817, 14.7907997

✓ Via Belvedere

C6 • Via Belvedere, Bellizzi, Campanie, Italie

📍 40.6175361, 14.9579407

✓ Via Magna Grecia

E7 • Via Magna Grecia, Capaccio Paestum, Campanie, Italie

📍 40.3988827, 15.0180831

✓ Viadotto Serrapetano

H9 • Viadotto Serrapetano, Celle di Bulgheria, Campanie, Italie

📍 40.1025642, 15.3499374

✓ Viale Eburum

D6 • Viale Eburum, Eboli, Campanie, Italie

📍 40.5280406, 14.9982395

★ Villa Cimbrone

C3 • (Unnamed Road), 84010, Italy



Villa Cimbrone is a historic villa in Ravello, on the Amalfi Coast of southern Italy. Dating from at least the 11th century, it is famous for its scenic belvedere, the Terrazza dell'Infinito.

Much altered and extended in the early 20th century by Ernest William Beckett, the villa is today composed of many salvaged architectural elements from other parts of Italy and elsewhere; little of the original structure remains visible.

The gardens were redeveloped by Beckett at the same time. The villa is now a hotel and luxury wedding venue and its gardens are open to the public.

Wikipedia

9.00 am - 4.30pm

🌐 www.hotelvillacimbrone.com • 📍 40.6433649, 14.6103812

★ Villa Rufolo

B3 • Piazza Duomo, 84010 Ravello, Italy



Villa Rufolo is a villa within the historic center of Ravello, a town in the province of Salerno, southern Italy, which overlooks the front of the cathedral square. The initial layout dates from the 13th century, with extensive remodeling in the 19th century.

Wikipedia

Adult: €7 Reduced (child under 12, seniors over 65): €5

Daily: 9 am - 7 pm (last admission 6:45 pm)

🌐 www.villarufolo.it • 📞 +39 089 857 621 •

📍 40.648633, 14.6127192

★ Élée • Sito archeologico di Elea-Velia

G8 • Parco Archeologico di Velia, 84046, Italy



Élée ou Vélia pour les Romains était une cité grecque de la côte tyrrhénienne, en Campanie, près du golfe de Salerne. C'est ici que fut créée l'école éléatique, école philosophique fondée par Parménide et Xénophane et suivie par Zénon d'Élée et Mélissos.

D'un point de vue administratif, l'actuelle Velia est une frazione de la commune d'Ascea, Ascea-Velia depuis 2003 et compte environ un millier d'habitants. Velia ne doit pas être confondue avec Novi Velia, une commune qui est proche.

Wikipedia

www.beniculturali.it/mibac/openncms/MIBAC/sito-MIBAC/Luogo/Mibac
🔗 Unif/Luoghi-della-Cultura/visualizza_asset.html?id=150685&pagina=me=157031

📍 40.1605076, 15.1572662

★ Élée • Archaeological site of Velia

G8 • Parco Archeologico di Velia, 84046, Italy



Élée ou Vélia pour les Romains était une cité grecque de la côte tyrrhénienne, en Campanie, près du golfe de Salerne. C'est ici que fut créée l'école éléatique, école philosophique fondée par Parménide et Xénophane et suivie par Zénon d'Élée et Mélissos.

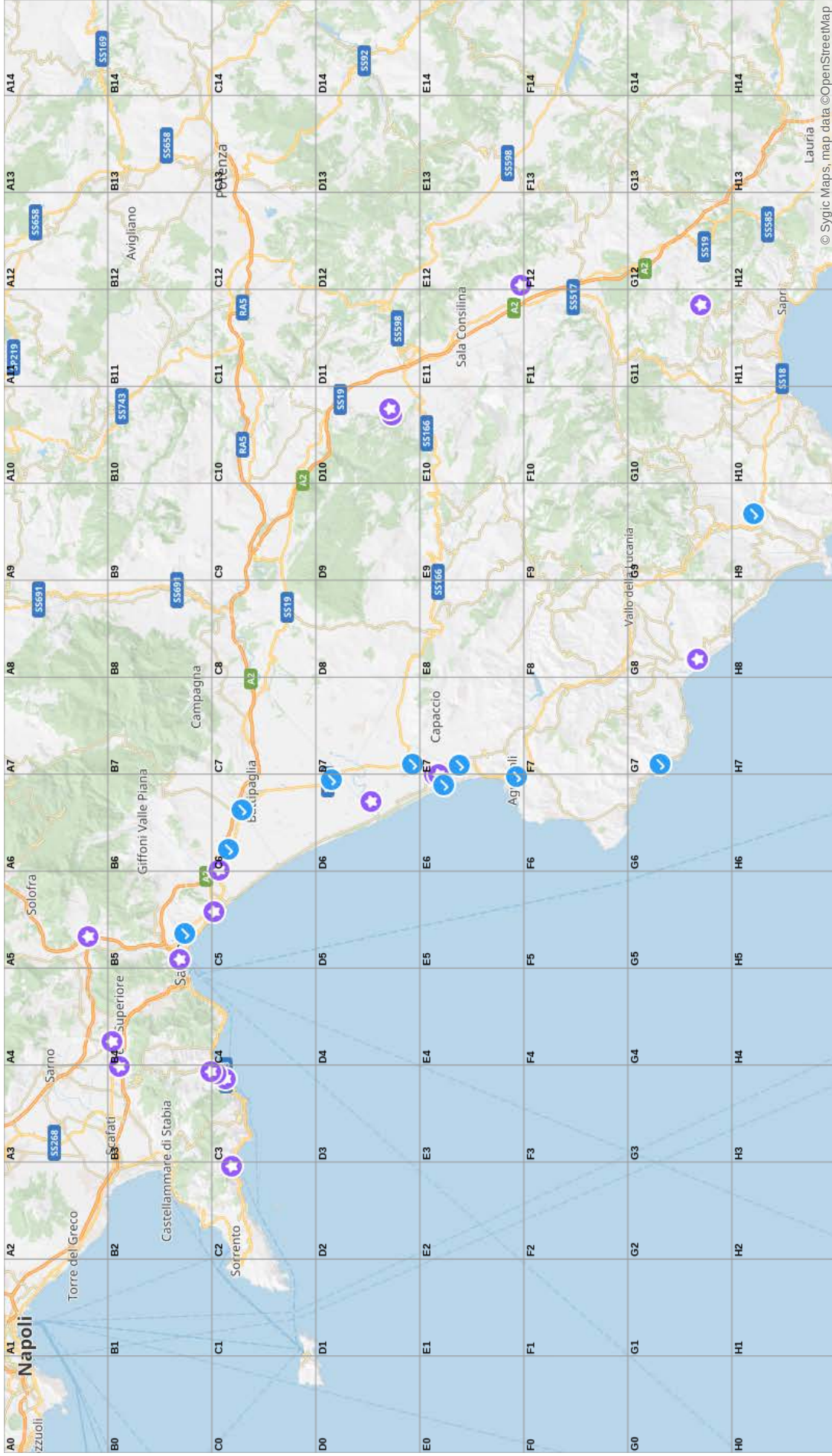
D'un point de vue administratif, l'actuelle Velia est une frazione de la commune d'Ascea, Ascea-Velia depuis 2003 et compte environ un millier d'habitants. Velia ne doit pas être confondue avec Novi Velia, une commune qui est proche.

Wikipedia

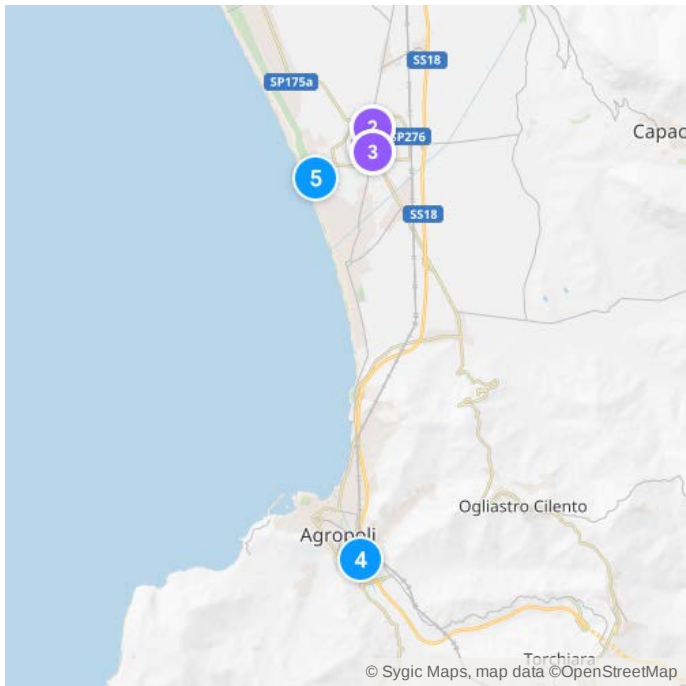
www.beniculturali.it/mibac/openncms/MIBAC/sito-MIBAC/Luogo/Mibac
🔗 Unif/Luoghi-della-Cultura/visualizza_asset.html?id=150685&pagina=me=157031

📍 40.1590393, 15.1573327

Salerno



- ✓ (Unnamed Road) (G7)
- ✓ Casalelto Spartano (G11)
- ✓ Cathédrale de Salerno (B5)
- ✓ Cathédrale Saint-André d'Almalfi (C3)
- ✓ Chartreuse de Padula (E12)
- ✓ Chartreuse de Padula (E12)
- ✓ Heraion (D6)
- ✓ Hotel Poseidonia Mare (E6)
- ✓ Museo archeologico nazionale dell'agro picentino
- ✓ Positano Beach (C2)
- ✓ Restauration (D10)
- ✓ Restauration (D10)
- ✓ Second temple d'Héra, dit « temple de Poséidon » (ou de Neptune) (C6)
- ✓ Shrine of Our Lady of the Hens (B3)
- ✓ Site archéologique de Paestum (E6)
- ✓ Stade Arigis (C5)
- ✓ Stade Saint François d'Assise (B4)
- ✓ Strada provinciale SP430 (E6)
- ✓ Strada Statale 18 (D7)
- ✓ Strada Statale 18/viale Giuseppe Verdi-via Amerigo Vespucci
- ✓ Tangenziale di Salerno (B5)
- ✓ Temple of Athena (or Ceres, Later a Christian church) (E6)
- ✓ Université de Salerne (A5)
- ✓ Via Belvedere (C6)
- ✓ Via Magna Grecia (E7)
- ✓ Viadotto Serrapetano (H9)
- ✓ Viale Eburnum (D6)
- ✓ Villa Cimbrone (C3)
- ✓ Villa Rufolo (B3)
- ✓ Élée (G8)
- ✓ Élée (G8)



1. Site archéologique de Paestum
2. Temple of Athena (or Ceres. Later a Christian church)
3. Second temple d'Héra, dit « temple de Poséidon » (ou de Neptune)
4. Strada provinciale SP430
5. Hotel Poseidonia Mare

Guide - Naples

Naples est une ville d'Italie, chef-lieu de la région de Campanie. Elle est la troisième ville d'Italie par sa population et la dix-huitième de l'Union européenne ainsi que respectivement la deuxième et la neuvième en incluant sa banlieue. C'est aussi la deuxième plus grande cité méditerranéenne en Europe, après Barcelone.

L'histoire de Naples s'étend sur plus de vingt-huit siècles. Sous le nom de Parthénope, elle fut fondée durant l'Antiquité par la cité voisine de Cumès. Elle s'étend ensuite rapidement jusqu'à devenir un des principaux centres commerciaux, culturels, philosophiques et politiques de la Grande-Grèce puis de l'Empire romain.

[✓](#) En voyage [♥](#) Mis en favoris [✳](#) Incontournable à Naples

✳ Amphithéâtre de Pompéi • Anfiteatro romano di Pompei

Pompei
E9 • 80045, Italy



L'amphithéâtre de Pompéi fut construit vers 80 av. J.-C. Situé dans l'angle sud-est de l'enceinte de Pompéi. C'est l'un des plus anciens amphithéâtres permanents du monde romain.

Wikipedia

Single ticket for Pompeii ((valid for 1 day): Full: €13
Reduced: €7.50 European Union citizens under 18: free entry

April - October: • Daily: 8:30 a.m. - 7:30 p.m. • Last entrance: 6 p.m. • November - March: • Daily: 8:30 a.m. - 5 p.m. • Last entrance: 3:30 p.m. • Closed on Dec 25 and Jan 1.

www.pompeisites.org/Sezione.jsp?titolo=Pompeii&idSezione=555 • [+39 818 575 347](tel:+39818575347) • [40.7512769](tel:+3981407512769), [14.4951846](tel:+398144951846)

✓ Asse di Supporto

C9 • Asse di Supporto, Marigliano, Campanie, Italie
[40.9579198](tel:+3981409579198), [14.4701739](tel:+398144701739)

✓ Asse di Supporto

B8 • Asse di Supporto, Acerra, Campanie, Italie
[40.9718405](tel:+3981409718405), [14.3528254](tel:+398143528254)

✳ Castel dell'Ovo

D7 • 7 Via Eldorado, Napoli 80132, Italy



Le Castel dell'Ovo est un château situé dans la ville italienne de Naples.

Wikipedia

Free admission

From Monday through Saturday the opening is at 8 am and the closing is at sunset. • On Sundays and other public holidays, the opening time is later at 9 am and closes in the early afternoon, around 1 pm depending on the season.

www.castel-dell-ovo.com • [40.8278317](tel:+3981408278317), [14.2479909](tel:+398142479909)

✳ Castel Nuovo • Castel Nuovo (Museo Civico)

D7 • Napoli 80133, Italy



Castel Nuovo, est un édifice historique et un des symboles de la ville de Naples. Il est connu par les Napolitains sous le nom de Maschio Angioino.

Wikipedia

€6 Free admission for EU citizens aged under 18.

Mo-Su 09:00-19:00

The castle houses the Civic Museum. • The ticket office closes at 6 pm.

[+39 081 7955877](tel:+39817955877) • [40.838322](tel:+398140838322), [14.2532933](tel:+398142532933)

✳ Catacombes San Gennaro • Catacombe di San Gennaro

C7 • Via Tondo di Capodimonte 13, 80136 Napoli, Italy



Les Catacombes San Gennaro sont des centres souterrains d'enterrements paléochrétiens, situés à Naples, en Italie.

Elles se trouvent dans la partie nord de la ville, dans le versant qui conduit à

Capodimonte. Le lieu se trouve facilement identifié par la grande église de Madre del Buon Consiglio.

Wikipedia

Adults: €8.00 Under 18/Over 65: €5.00 Students: €5.00
Tour: €15 per person

Mon - Sat: 10 am - 5 pm • Sun: 10 am - 1 pm • Tours on Sundays at 9:30 am

www.catacombedinapoli.it • [+39 081 744 37 14](tel:+39810817443714) • [40.8638245](tel:+3981408638245), [14.2470328](tel:+398142470328)

✳ Cathédrale Notre-Dame-de-l'Assomption de Naples

• Cattedrale di Santa Maria Assunta (Duomo)

D7 • Via Duomo 147, Naples, Italy



La cathédrale de Naples, bâtie à la fin du XIIIe et du début du XIVe siècle à Naples en Italie, est le siège de l'archidiocèse de Naples. Elle est dédiée à l'Assomption de la

Bienheureuse Vierge Marie, et

elle est surtout célèbre pour les reliques de saint Janvier, saint patron de la ville, qui y sont conservées. De ce fait, elle est également et plutôt connue sous le nom de Duomo San Gennaro.

Wikipedia

Admission to the cathedral is free.

Mon - Sat: 8:30 am - 12:30 pm, 4:30 pm - 7 pm • Sun: 8 am - 1:30 pm, 5 pm - 7:30 pm

www.chiesadinapoli.it • [+39 081 421609](tel:+3981081421609) • [40.8526436](tel:+3981408526436), [14.259834](tel:+39814259834)

✳ Chapelle Sansevero • Cappella Sansevero

D7 • Via F. De Sanctis 19/21, 80134 Napoli, Italy



La chapelle Sansevero est une chapelle située dans le centre historique de la ville de Naples en Italie. Chef-d'œuvre de l'architecture baroque napolitaine, elle abrite de nombreuses œuvres d'art, pour

la plupart commandées par Raimondo di Sangro au XVIIIe siècle.

Wikipedia

Standard Ticket: €8 Young people (10-25): €5 Under 10 years: free Audio guide: €3.50

We-Mo 09:00-19:00

Working days: 9.:30 am-6:30 pm • Sun and holidays: 9:30 am - 2 pm • Last entry 20 minutes before closing. • Closed on Tuesdays. • Some days have special opening hours, please check the website for the full list.

www.museosansevero.it • [+39 081 5518470](tel:+39810815518470) • [40.8493032](tel:+3981408493032), [14.2549021](tel:+398142549021)

✳ Château aragonais • null

E5 • Ischia 80077, Italy



Le château aragonais est une île volcanique proche de l'île d'Ischia, sur la côte méditerranéenne à l'extrémité nord de la baie de Naples, dans la région de la Campanie en Italie. Il a une hauteur de

115 mètres et une surface de 543 ares. Relié à Ischia par une jetée de 200 mètres, il doit son nom au château médiéval situé à son sommet.

Wikipedia

[40.7312976](tel:+3981407312976), [13.9647061](tel:+39814139647061)

✳ Galleria Umberto I

D7 • 59 Galleria Umberto I, Napoli 80132, Italy



La Galleria Umberto I est une galerie marchande construite à Naples entre 1887 et 1891.

Wikipedia

Opening hours of stores in the passage vary.

[40.838482](tel:+398140838482), [14.249422](tel:+39814249422)

🌸 Gardens of Augustus • Giardini di Augusto

G7 • Via Matteotti, 80073 Capri NA, Italy



The Gardens of Augustus, originally known by the name of Krupp Gardens, are botanical gardens on the island of Capri, Campania, Italy.

The gardens were established by the German industrialist Friedrich Alfred Krupp in the early twentieth century to build his mansion in Capri. Initially the gardens took on the name of "Krupp Gardens", a title held until 1918, when the gardens were renamed "Gardens of Augustus", the title they are known as today. The gardens, designed in terraces overlooking the sea, can be considered a testament to the rich flora of the island of Capri, with various ornamental plants and flowers such as geraniums, dahlias and brooms. In the gardens there is a monument to Vladimir Lenin, one of the few of its kind in Italy, created in 1968, after the approval of a municipal resolution, by the Italian sculptor Giacomo Manzù to which the Soviet Embassy in Italy commissioned the work.

Wikipedia

Adults: €1 Children (under 11): free

Mar- mid Nov.

it.wikipedia.org/wiki/Giardini_di_Augusto •

📍 40.5470177, 14.2432025

🌸 Grotte bleue • Grotta Azzurra

F7 • Via Grotta Azzurra 80071 Anacapri NA Italy



La grotte bleue est une grotte maritime d'Anacapri sur la rive nord-ouest de l'île de Capri. Elle est réputée pour les reflets bleu cobalt lumineux de ses parois et pour son eau claire cristalline.

Durant l'Antiquité romaine, la grotte est un nymphée.

Par la suite, on évita longtemps la grotte Bleue considérée comme un lieu effrayant de magie, de sorcellerie et de superstition...

Wikipedia

📍 40.5609387, 14.2057363

🌸 Mont Solaro • Monte Solaro

G7 • 80071, Italy



Le mont Solaro, parfois appelé mont Solara ou monte Solare, monte Solara ou monte Solare en italien, est un sommet montagneux italien constituant le point culminant de l'île de Capri. S'élevant

jusqu'à une altitude de 589 mètres sur la commune qui en occupe la moitié occidentale, Anacapri, il est accessible grâce à un télésiège touristique qui le dessert depuis le centre-ville, le télésiège du mont Solaro.

Wikipedia

Chairlift: Adults: €12 round trip, €9 one way.

Chairlift: • May- Oct: 9:30 am - 5:00 pm • Mar-Apr: 9:30 am - 4:00 pm • Nov- Feb: 9:30 am - 3:00 pm

www.capri.net/en/s/mount-solaro-cetrella •

📍 40.5450204, 14.2234393

🌸 Musée archéologique national de Naples •

Museo archeologico nazionale di Napoli

D7 • Piazza Museo Nazionale 19, 80135 Napoli, Italy



Le musée archéologique national de Naples est un musée principalement consacré à l'antiquité classique qui rassemble une des plus riches collections gréco-romaines existant au

monde. Il est considéré comme l'un des plus importants musées archéologiques du monde, voire le plus important en termes d'histoire romaine. Sa surface d'exposition totale est de 12 650 m².

Il est abrité dans le Palazzo degli Studi, un des palais monumentaux majeurs du centre historique de Naples. Son fonds s'est progressivement enrichi autour d'un noyau originel constitué par la collection Farnèse et les collections pompéiennes. C'est ce musée qui a inspiré Théophile Gautier pour sa nouvelle fantastique Arria Marcella.

Wikipedia

Adults: €18 Concessions: €5.50

We-Mo 09:00-19:30 • Tu off

Daily (except Tue): 9 am - 7:30 pm • Closed: Jan 1, May 1, Dec 25

www.museoarcheologiconapoli.it/it • 📞 +39 081 4422149 •

📍 40.8536011, 14.2504712

🌸 Palais Royal de Naples • Palazzo Reale

D7 • Napoli 80133, Italy



Le palais royal de Naples est l'une des quatre résidences royales utilisées par les Bourbons durant le royaume des Deux-Siciles. Il clôture la symétrie de la monumentale Piazza del Plebiscito, face à la

façade néoclassique de la Basilique San Francesco di Paola.

Wikipedia

Adults: €6 EU citizens 18-24: €3 EU citizens under 18: free

9am to 7pm. Closed Wednesdays

Daily except Wed and Fri: 9 am - 8 pm • Fri: 9 am - 10 pm

• Ticket office closes one hour before closing time. •

Yards: • 9 am - 7 pm, 5 pm in winter

www.polomusealecampania.beniculturali.it/index.php/it-il-palazzo •

📞 +39 081 5808255 • 📍 40.8365415, 14.2504724

🌸 Palazzo Donn'Anna • Villa Donn'Anna

D7 • 363 Via Posillipo, Napoli 80123, Italy



Le Palazzo Donn'Anna, situé au début de la via Posillipo, en bord de mer, est un des plus célèbres palais de Naples.

« Palazzo Donn'Anna n'est pas une ruine : il est seulement inachevé ! N'est-ce pas cela son charme ? »

— extrait du film Fuoco su di me.

Wikipedia

Villa is not generally accessible to public.

www.villadonnanna.it • 📞 +39 334 6264341 •

📍 40.819886, 14.214281

🌸 Parco Virgiliano • Parco Vergiliano - Tomba di

Virgilio

D7 • 21 Via Pacuvio, Napoli 80122, Italy



Parco Virgiliano is a public park in Naples, southern Italy. It is located directly across from the Mergellina railway station and in back of the church of Santa Maria di Piedigrotta.

It is a relatively small space and easy to overlook. The site is a monument tribute to the poet Virgil, and a plaque claims that the site is the final resting place of the poet. The site is at the eastern opening of the so-called Neapolitan Crypt, an ancient Roman tunnel that led through the Posillipo hill to connect to a major road leading north to Rome, itself. Legend says that the poet—also renowned as a sorcerer—called the tunnel into existence by his powers. The tunnel was probably the work of Lucius Coceus Auctus, the Roman engineer who built the nearby Seiano Grotto and many of the fortifications of the Roman Imperial Port in Baia. Parco Virgiliano also contains the authenticated tomb of a more recent poet, Giacomo Leopardi, who died in Naples in 1837.

Wikipedia

📍 40.8296105, 14.2173377

🌸 Piazza Dante

D7 • 35 Piazza Dante Alighieri, Napoli 80134, Italy



Piazza Dante est une importante place de Naples dédiée au poète Dante Alighieri dont la statue sculptée au XIXe siècle par Tito Angelini domine la place

Wikipedia

📍 40.8490928, 14.2501958

🌸 Place du Plébiscite (Piazza del Plebiscito)

• Piazza del Plebiscito

D7 • Piazza del Plebiscito, Napoli 80132, Italy



Cette immense place du XIXe siècle est un lieu de rencontres particulièrement apprécié. Mais même si vous ne vous y rendez pas pour y retrouver quelqu'un, faites-y un tour et venez admirer les bâtiments somptueux du palais royal et la Basilique San Francesco di Paola, qui a été construite sur le modèle du Panthéon de Rome.

📍 40.835796, 14.2485776

★ Villa Comunale de Naples • Villa Comunale

D7 • Giardini Pubblici Villa Comunale, Napoli 80121, Italy



La Villa Comunale est le plus important et le plus visible parc du centre de Naples. S'étendant sur 11 hectares, il a été construit dans les années 1780 par le Roi Ferdinand IV sur des terrains gagnés sur le

long de la côte entre la ville principale et le petit port de Mergellina. Le parc était à l'origine un "Jardin Royal", réservé aux membres de la famille royale, mais ouvert au public lors d'événements spéciaux tels que le Festival de Piedigrotta. Le parc a été ouvert au public de façon permanente en 1869, après l'unification de l'Italie.

Wikipedia

Admission to the park is free.

Nov 1 - Apr 30: daily: 7 am - 10 pm • May 1 - Oct 31: daily: 7 am - midnight

📍 40.8327938, 14.2350624

★ Villa Jovis

F7 • Via Tiberio, 80073 Capri NA Italy



La villa Jovis est un site archéologique sur lequel se trouvent les vestiges de la probable résidence permanente de l'empereur Tibère de 27 à 37 sur l'île de Capri dans la baie de Naples, après son abandon de sa villa de Sperlonga.

Située à 334 m d'altitude, sur un éperon rocheux du mont Tiberio, son belvédère permet de visualiser tout un panorama qui va de la baie de Naples et du golfe de Salerne jusqu'aux terres du Cilento. Elle est la plus grande des douze villas tibériennes de Capri mentionnées par Tacite.

Wikipedia

Adults: €4 Children (under 18): free

Jun, Jul, Aug, Sep: Mo-Su 10:00-18:15 • Mar, Nov, Dec: Mo-Su 10:00-15:15 • Apr, May, Oct: Mo-Su 10:00-17:15 • Jan-Feb off

Apr - Oct: 9 am - 6 pm • Nov - Mar: 10 am - 2 pm

🌐 www.capri.com/en/s/villa-jovis-mount-tiberio • 📞 848 800 288 •

📍 40.5580762, 14.2624529

★ Vésuve • Vesuvio

D9 • 80056, Italy



Le Vésuve ou mont Vésuve est un Somma-stratovolcan italien d'une altitude de 1 281 mètres, bordant la baie de Naples, à l'est de la ville. Il s'agit du seul volcan d'Europe continentale à être entré en

éruption durant les cent dernières années, sa dernière éruption datant de 1944.

Entré en éruption à de nombreuses reprises au cours des derniers millénaires, il s'agit de l'un des volcans les plus dangereux du monde en raison de sa tendance explosive et surtout de la population importante qui vit à ses abords. Il est ainsi à l'origine de la destruction des villes de Pompéi, d'Herculanum, d'Oplontis et de Stabies, ensevelies en 79 sous les cendres ou une coulée pyroclastique.

Wikipedia

The crater is freely accessible either by several nature trails or by car/truck of local companies. Check the website.

🌐 www.epnv.it/pnv/home/index.asp • 📍 40.8224148, 14.4292921

★ Zones archéologiques de Pompéi • Scavi

archeologici di Pompei

E9 • (Unnamed Road), 80045, Italy



Cette ville développée et prospère a été enfouie et préservée sous quatre à six mètres de sédiments volcaniques, devenant le terrain de jeux préféré des archéologues et des

passionnés d'histoire, qui s'y rendent afin d'approfondir leurs connaissances sur cette époque.

On considère que cette ville a été fondée au VIe ou VIIe siècle avant J.-C. Au moment de sa destruction, elle comptait à peu près 11 000 habitants, un gymnase, un amphithéâtre et un ensemble thermal. Après l'éruption volcanique, la ville a disparu de la carte et des esprits pendant près de 1 500 ans, jusqu'à sa découverte en 1599.

Aujourd'hui, ce site offre un aperçu de la vie à cette époque, où riches et pauvres cohabitaient. Pompéi reçoit environ 2,5 millions de visiteurs par an.

Sans guide, le site archéologique peut devenir un véritable labyrinthe, il est donc fortement recommandé d'en prendre un. Plusieurs trains à grande vitesse permettent de se rendre à Pompéi assez rapidement, depuis Rome ou Naples.

Pompeii only (1 day): Adults: €15 Concessions: €2 EU citizens (under 18): free 3 sites: Pompeii, Oplontis, Boscoreale Adults: €18

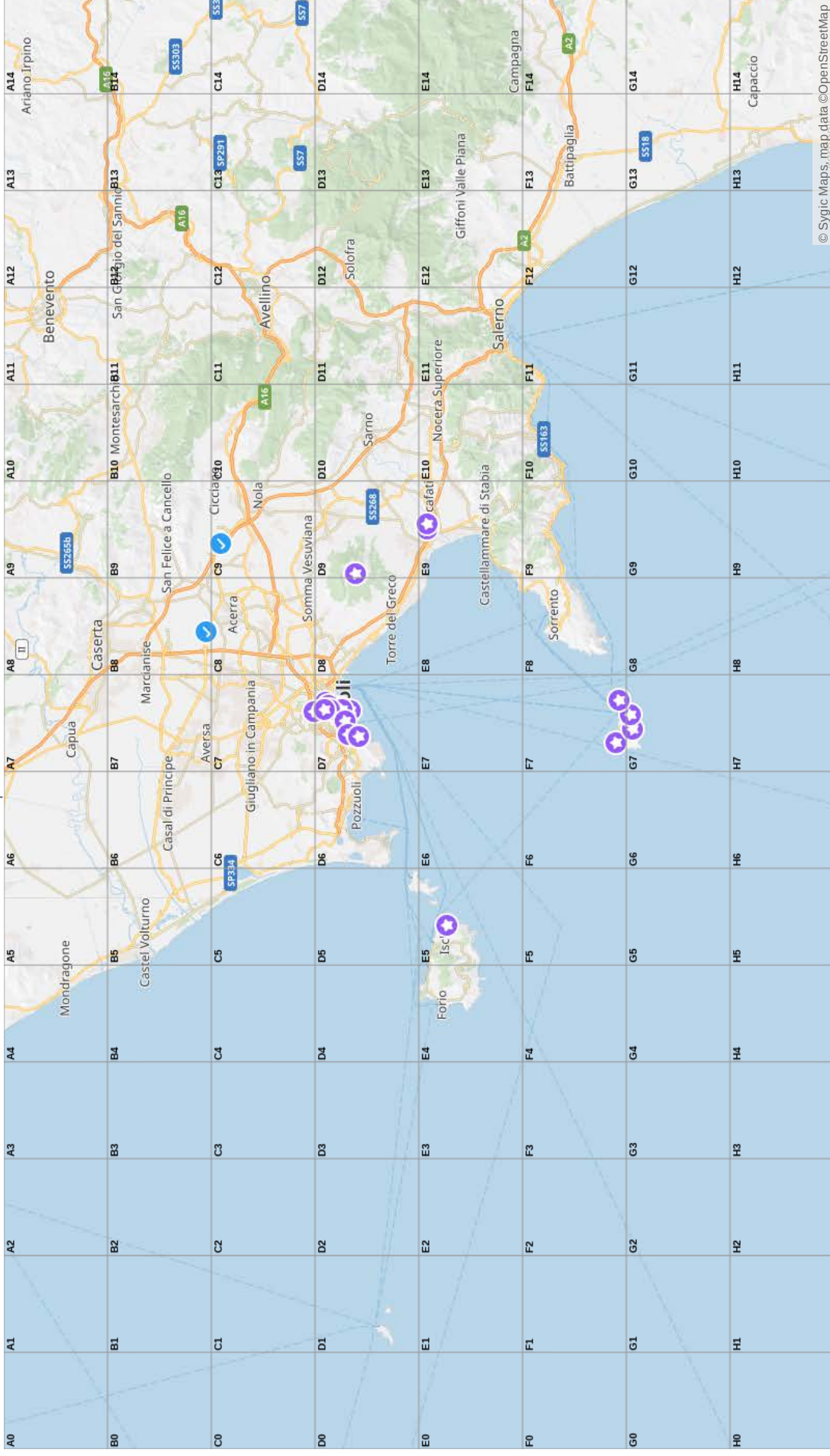
Apr-Oct: Mo-Fr 09:00-19:30, Sa, Su 08:30-19:30 • • Nov-Mar: Mo-Fr 09:00-17:00, Sa, Su 08:30-17:00 • • Jan 1, May 1, Dec 25: off

(Last admission 1.5 hours before closing time.)

🌐 www.pompeisites.org/index.jsp?idProgetto=2 •

📞 +39 081 8575111 • 📍 40.7509534, 14.488235

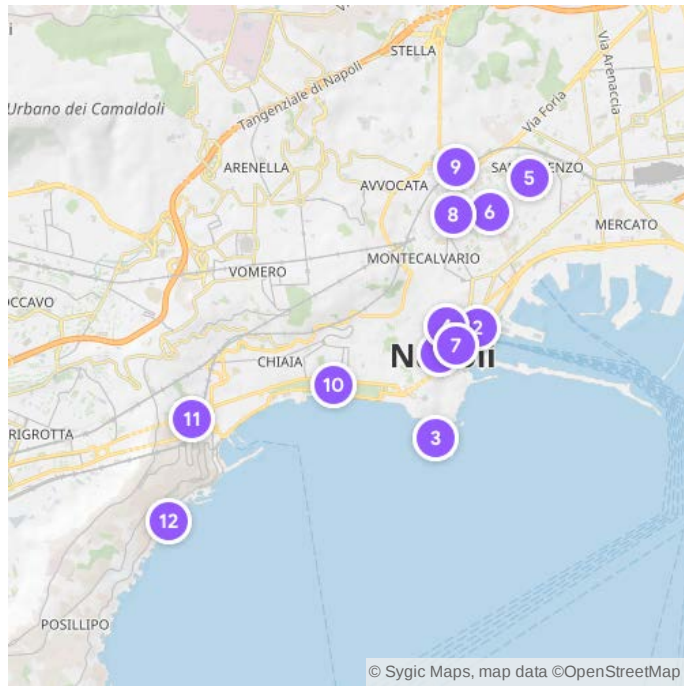
Naples



© Sygic Maps, map data © OpenStreetMap

- ★ Amphithéâtre de Pompéi (E9)
- ★ Asse di Supporto (B8)
- ★ Asse di Supporto (C9)
- ★ Castel dell'Ovo (D7)
- ★ Castel Nuovo (D7)
- ★ Catacombes San Gennaro (C7)
- ★ Cathédrale Notre-Dame-de-l'Assomption de Naples (D7)
- ★ Chapelle Sansevero (D7)
- ★ Château aragonais (E5)
- ★ Galleria Umberto I (D7)
- ★ Gardens of Augustus (G7)
- ★ Grotte bleue (F7)
- ★ Mont Solaro (G7)
- ★ Musée archéologique national de Naples (D7)
- ★ Palais Royal de Naples (D7)
- ★ Palazzo Donn'Anna (D7)
- ★ Parco Virgiliano (D7)
- ★ Piazza Dante (D7)
- ★ Place du Plébisците (Piazza del Plebiscito) (D7)
- ★ Villa Comunale de Naples (D7)
- ★ Villa Jovis (F7)
- ★ Vésuve (D9)
- ★ Zones archéologiques de Pompéi (E9)

D7



1. Place du Plébiscite (Piazza del Plebiscito)
2. Castel Nuovo
3. Castel dell'Ovo
4. Galleria Umberto I
5. Cathédrale Notre-Dame-de-l'Assomption de Naples
6. Chapelle Sansevero
7. Palais Royal de Naples
8. Piazza Dante
9. Musée archéologique national de Naples
10. Villa Comunale de Naples
11. Parco Virgiliano
12. Palazzo Donn'Anna

Guide - Pomezia

Pomezia est une ville italienne de la ville métropolitaine de Rome Capitale dans la région Latium en Italie. Elle dispose du titre honorifique de cité.

 En voyage  Mis en favoris  Incontournable à Pomezia

(Unnamed Road)

B8 • (Unnamed Road), Pomezia, Latium, Italie

 41.6765053, 12.5002895

26 Via del Mare

C8 • 26 Via del Mare, Pomezia, Latium, Italie

 41.6712647, 12.4944407

Alex & Lorenz Hotel

G6 • Piazza Ungheria 10, 00071, Torvaianica

Doté d'un bar, d'une terrasse panoramique et d'une connexion Wi-Fi gratuite, l'Alex & Lorenz Hotel se trouve dans le centre-ville de Torvaianica, en face de la plage, à proximité directe de différents magasins et restaurants. Présentant une décoration de style classique, les chambres sont climatisées et disposent d'une télévision. Leur salle de bains privative est pourvue d'articles de toilette gratuits. Un petit-déjeuner typiquement italien composé de viennoiseries, de boissons chaudes et de jus de fruits est servi tous les matins dans un café voisin. Un bus desservant directement Rome s'arrête à 300 mètres de l'Alex & Lorenz Hotel. Le site de fouilles et le musée archéologique de Lavinium sont accessibles en 10 minutes en voiture. La ville d'Anzio est, quant à elle, située à 24 km.

Booking.Com

 41.62036, 12.46278

Guide - Rome

Rome est la capitale de l'Italie. Située au centre-ouest de la péninsule italienne, près de la mer Tyrrhénienne, elle est également la capitale de la région du Latium. En 2019, elle compte 2 844 395 habitants établis sur 1 285 km², ce qui fait d'elle la commune la plus peuplée d'Italie et la troisième plus étendue d'Europe après Moscou et Londres. Son aire urbaine recense 4 356 403 habitants en 2016. Elle présente en outre la particularité de contenir un État enclavé dans son territoire : la cité-État du Vatican, dont le pape est le souverain. C'est le seul exemple existant d'un État à l'intérieur d'une ville.

L'histoire de Rome s'étend sur plus de vingt-huit siècles, depuis sa fondation mythique par Romulus en 753 av. J.-C. jusqu'à son rôle actuel de capitale de la république italienne.

 En voyage  Mis en favoris  Incontournable à Rome

19 Via di Porta Cavalleggeri

D6 • 19 Via di Porta Cavalleggeri, Rome, Latium, Italie

 41.9002516, 12.4559883

26A Via Marco Aurelio

F11 • 26A Via Marco Aurelio, Rome, Latium, Italie

 41.888597, 12.4960694

30 Via Celimontana

F11 • 30 Via Celimontana, Rome, Latium, Italie

 41.8882859, 12.4964066

44 Via Annia

F11 • 44 Via Annia, Rome, Latium, Italie

 41.887733, 12.4962291

60 Largo della Sanità Militare

G11 • 60 Largo della Sanità Militare, Rome, Latium, Italie

 41.8861667, 12.4951488

Basilique Saint-Pierre • Basilica Sancti Petri

D5 • Piazza San Pietro, 00120, Vatican City, Italy



Il s'agit d'une église de la Renaissance située dans la ville du Vatican et du plus grand bâtiment d'église au monde, avec la zone intérieure s'étendant sur 15 160 m². Il est rempli de chefs-d'œuvre de

nombreux artistes baroques et de la Renaissance bien connus (par exemple, la statue de Bernini Baldacchino ou Michelangelo appelée Pietà). Les restes de saint Pierre sont placés dans la tombe de saint Pierre sous la basilique.

Si vous décidez de grimper jusqu'au sommet du dôme afin de profiter de la vue spectaculaire de la ville, préparez-vous à gravir un grand nombre de marches (allant de 320 à 551 selon votre billet). L'ascension peut être très difficile, surtout pendant les mois d'été.

En outre, étant donné que c'est une église chrétienne, des vêtements et des comportements adéquats sont attendus lors de la visite. Gardez à l'esprit que, en plus d'être un monument important, la basilique est également une église chrétienne et donc un lieu sacré.

The basilica entrance is free of charge but the queues might take up to an hour. There is an obligatory security check before entering. Dome: Lift: €10 Steps: €8 For further information on admissions, please consult the official website. Decent clothing is necessary.

Apr-Sep: 07:00-19:00 • Oct-Mar: 07:00-18:30

Dome: • Apr - Sep: 7.30 am - 6 pm • Oct - Mar: 7.30 am - 5 pm

 www.vatican.va/various/basiliche/san_pietro/index_it.htm •

 +39 06 69883465 •  41.9021543, 12.453738

Campo de' Fiori

E8 • Piazza Campo de' Fiori 00186 Rome, Italy



Le Campo de' Fiori, traduit par le « champ de fleurs », est une magnifique place située près de la Piazza Navona. Le matin et en début d'après-midi, elle sert de marché à ciel ouvert.

Malgré son nom romantique (qui lui vient du Moyen-Âge, quand il s'agissait encore d'une prairie), le Campo de' Fiori était autrefois une place d'exécutions publiques. Parmi les victimes figure le mathématicien et philosophe italien Giordano Bruno (accusé d'hérésie). Aujourd'hui, vous pouvez admirer une statue à son effigie au milieu de la place.

Tous les matins, la place fourmille de vie en raison de la présence quotidienne des marchés. Si vous souhaitez acheter des produits frais, c'est l'endroit idéal. Dans la soirée, vous pouvez profiter des bars et cafés locaux. C'est le lieu parfait pour se détendre après une longue journée.

Market: • Mon - Sat: early morning - 2 pm

 41.8956589, 12.4720504

✦ Chapelle Sixtine • Cappella Sistina

D5 • Viale Vaticano, 00165 Vatican City, Italy



La chapelle papale qui fait partie du complexe du palais apostolique (la résidence officielle du Pape) est l'un des monuments les plus visités du Vatican. C'est ici que le conclave se réunit et que les nouveaux papes sont élus.

L'intérieur de la chapelle est décoré de nombreuses fresques réalisées par différents peintres de la Renaissance (ex. Sandro Botticelli). Cependant son élément clé est l'immense peinture sur le plafond de la chapelle, 'le Jugement dernier' de Michel-Ange. Sur la fresque on peut compter plus de 300 individus et elle considérée comme étant la pièce d'art la plus importante qui existe. Le plafond de la Chapelle Sixtine a aussi été peint par Michel-Ange, cette pièce importante est La Création d'Adam.

Les frais d'admissions de la Chapelle Sixtine sont compris dans ceux des Musées du Vatican. À la fin de la visite de ces derniers, vous arriverez directement à la chapelle. Cependant, le lieu est toujours très rempli, préparez-vous donc à faire face aux foules de touristes. De plus, s'agissant d'une chapelle toujours utilisée comme telle (et l'une des plus importantes dans la hiérarchie chrétienne) un comportement respectueux et une tenue appropriée sont attendus.

Adults: €17 Children (6-18), students (with ID): €8 Disabled visitors, children (under 6): free Online Booking Fee: €4 The ticket allows access to all of the Vatican museums. Skip the queue and buy the tickets online!

Mo-Sa 09:00-18:00

Accessible only from the Vatican Museums. • Last Sun of each month: 9 am - 2 pm Admission free • Ticket office closes at 12:30 pm • The museums and the chapel are closed for most holidays, check the official website for the complete list.

www.museivaticani.va/3_EN/pages/CSN/CSN_Main.html • +39 06 69884676 • 41.9029337, 12.4544042

✦ Château Saint-Ange • Castel Sant'Angelo

D7 • Lungotevere Castello 50, 00186 Roma, Italy



Il est construit au deuxième siècle après J.-C. par l'empereur romain Hadrien, qui en fait son mausolée. Au XIVe siècle, il est décidé que le bâtiment sera transformé en château, et qu'un couloir spécial y sera ajouté afin de le relier à la basilique Saint-Pierre.

Aujourd'hui, le château est devenu un musée qui présente de nombreuses œuvres d'art, dont des statues, des tableaux et des objets en céramique, principalement issus de la Renaissance. Le bâtiment en lui-même est construit dans le style de la Rome antique, mais les statues qui le décorent sont baroques.

Le château est divisé en cinq niveaux, le plus important étant la terrasse supérieure (niveau cinq) qui offre une vue imprenable sur Rome. Les autres niveaux comprennent notamment le mausolée et la prison.

Vous vous souviendrez peut-être avoir vu le château dans le film Anges et Démons, de Ron Howard, où il a été utilisé dans de nombreuses scènes.

Adults: €15 Students (EU citizens 18-25): €7 Children (EU citizens under 18): free The reduced ticket price is subject to change during exhibitions. Free admission on the first Sunday of every month.

Mo-Su 09:00-19:30

(Ticket office closes at 6:30 pm.)

www.castelsantangelo.com • +39 06 6819111 • 41.9030737, 12.4663471

✦ Cirque Maxime • Circo Massimo

G9 • Via del Circo Massimo, 00186 Roma, Italy



L'espace public actuel, où se déroulent les concerts (par exemple celui des Rolling Stones) et les rencontres, remonte au 6ème siècle av. J.-C. Le cirque a d'abord été construit comme une piste de courses de chars et a ensuite été utilisé pour des jeux ou des combats de gladiateurs. Par conséquent, il y avait beaucoup de cirques construits autour de l'Empire romain et ils étaient tous basés sur celui-ci.

Bien qu'il ne reste pas grand chose du Circus Maximus originel, la promenade dans le parc public est très agréable, surtout lorsque le temps est agréable. L'entrée est gratuite et la zone est ouverte au public toute la journée.

Free of charge.

24/7

41.8859069, 12.4857332

✓ Colisée • Colosseo

F10 • Piazza del Colosseo, 1 00184 Rome, Italy



Le plus grand amphithéâtre de l'Empire romain est un incontournable à Rome. Autrefois, le Colisée organisait des combats de gladiateurs, des combats d'animaux et même des batailles d'eau. Le

bâtiment était un cadeau de l'empereur Vespasien à son peuple et (contrairement à aujourd'hui) l'entrée était gratuite. Par conséquent, les jeux et les combats étaient très populaires. Construit et modifié sous la domination de la dynastie Flavienne, le Colisée reste un héritage important de l'ancienne culture romaine.

Il y a non seulement beaucoup de films qui mettent en vedette le Colisée (par exemple Vacances romaines et To Rome With Love), mais c'est aussi l'un des sites importants du célèbre jeu, Assassin's Creed.

Lorsque vous visitez le Colisée, préparez-vous à rencontrer une foule de touristes et des longues files d'attente, souvent plus d'une heure. Pour éviter les files d'attente, vous pouvez acheter vos billets en ligne ou les acheter à l'entrée du Forum romain (situé tout près du Colisée) où les files d'attente sont beaucoup plus courtes. Les billets normaux vous permettront d'accéder aux parties les plus importantes du complexe, mais si vous voulez aller plus loin (par exemple, les souterrains), vous devrez acheter les billets pour les visites guidées.

Situé en plein centre-ville, le Colisée est facilement accessible en transports en commun, en métro (ligne B - station: Colosseo), bus (lignes 75, 81, 673, 175, 204) ou tramway (ligne 3).

Adults: €16 + €2* Reduced: €2 + €2* (EU students 18-25 years, teachers) Children (under 18): free *reservation fee for online ticket The two-day combined ticket is also valid for visit of Palatine Hill and Forum Romanum. For more information concerning timetable and language possibilities, please see the official website.

Nov 01-Feb 15: 08:30-16:30 • Feb 16-Mar 31: 08:30-17:00 • Apr-Aug: 08:30-19:15 • Sep: 08:30-19:00 • Oct 08:30-18:30 • May 01 off • Jan 01 off • Dec 25 off

www.coopculture.it/en/colosseo-e-shop.cfm • +39 06 3996 7700 • 41.8902742, 12.4923553

★ Colonne de Marc-Aurèle • Colonna di Marco

Aurelio

D9 • Piazza Colonna, Roma, Italy



Cette colonne, située sur la piazza Colonna (qui doit son nom à la colonne), commémore l'empereur romain Marc Aurèle et ses victoires sur les tribus germaniques au cours des guerres

marcomanes.

Façonnée sur le modèle de la colonne Trajane (qui se trouve dans le Forum de Trajan), la colonne de Marc-Aurèle, dont la fabrication s'est vraisemblablement achevée autour de 193 ap. J.-C., mesure 39 mètres de haut. La colonne est dorique et elle se compose de 28 morceaux de marbre. Elle est creuse à l'intérieur et comporte un escalier au sommet. Malheureusement, le sommet n'est pas accessible au public.

La place compte de nombreux magasins et des cafés où vous pourrez vous asseoir et déguster un café ou une glace, tout en contemplant l'imposante colonne.

📍 41.9008476, 12.479987

★ Crypte des Capucins • Museo dei Frati

Cappuccini e Cripta Ossario

D10 • Via Vittorio Veneto, 27, 00187 Roma, Italy



Le musée se situe dans une crypte sous l'église Santa Maria della Concezione dei Cappuccini. La crypte contient les restes d'environ 4 000 frères capucins. Les os sont présentés dans des

ensembles de décorations macabres.

Les Capucins utilisent l'église depuis 1631. Certains des os utilisés pour la crypte y ont été transportés depuis leur précédent emplacement.

Le musée présente aux visiteurs l'ordre des capucins, son histoire et ses activités actuelles.

La visite n'est pas idéale pour les familles avec enfants, car les jeunes enfants peuvent avoir peur de la décoration effrayante de la crypte des Capucins.

La station de métro la plus proche est Barberini (Ligne A).

Adults: €8.50 Youth (under 18), seniors (65+): €5 Note: Visitors should dress appropriately when visiting the crypt. 09:00-19:00

(Last admission at 6:30 pm.) • Closed on Dec 25, Jan 1 and Easter Sunday.

🌐 www.cappucciniviveneto.it • 📞 +39 06 88803695 •

📍 41.9049284, 12.488833

★ Fontaine de Trevi • Fontana di Trevi

D9 • Piazza di Trevi, 00187 Roma, Italy



La fontaine de Trevi est la plus grande et une des plus célèbres fontaines de Rome. Réalisée entre 1732 et 1762, elle est située dans le rione de Trevi, sur la Piazza di Trevi, et est adossée au palais Poli.

La fontaine de Trevi est un exemple de la perpétuation du style baroque dans la Rome du XVIIIe siècle, par son mélange des effets, sa monumentalité et sa référence à la fontaine des Quatre-Flueves de la piazza Navona par Le Bernin.

Wikipedia

📍 41.9009502, 12.4833101

★ Forum Romain • Forum Romanum

F10 • Via dei Fori Imperiali, 00186 Roma, Italy



Le Forum Romain était la place principale de la Rome Antique. Il était entouré des bâtiments officiels les plus importants, de temples et d'arches, dont il ne reste malheureusement presque

plus rien aujourd'hui.

Le complexe est un mélange de styles et de cultures. Certains bâtiments datent de l'Empire romain (comme le temple de Vesta), d'autres de la République romaine (la Curie Julia par exemple, qui était le siège du Sénat) et d'autres encore de la période de la Rome antique (comme l'arc de Titus et l'arc de Septime Sévère). Certains d'entre eux furent ensuite transformés en lieux de culte chrétiens ; c'est le cas du temple d'Antonin et Faustine.

Si vous souhaitez visiter le Forum Romain et le Colisée, privilégiez les billets du Forum (qui vous donnent accès aux deux sites), cela vous évitera les longues files d'attente du Colisée. Les billets comprennent également l'entrée au mont Palatin, accessible directement depuis le Forum, d'où vous pourrez profiter d'une vue spectaculaire.

Le climat est souvent très chaud, et le Forum peu ombragé : pensez à vous protéger du soleil. Le site est également assez étendu, il faut donc prévoir de bonnes chaussures de marche.

Adults: €12 EU citizens (18-25): €7.50 On-line reservation fee: €2 Free admission on the first Sunday of the month. Two-day combined ticket valid for visit of Colosseum, Palatine Hill and Roman Forum.

Jan 2-Feb 15, Oct Su [-1]-Dec 31: 08:30-16:30 • • Feb 16-Mar 15: 08:30-17:00 • • Mar 16-Mar Sa [-1]: 08:30-17:30 • • Mar Su [-1]-Aug 31: 08:30-19:15 • • Sep 1-Sep 30: 08:30-19:00 • • Oct 1-Oct Sa [-1]: 08:30-18:30

(Last admission one hour before closing.) • Closure on Jan 1, May 1, Dec 25. Opening hours may vary - for more information, please check the official website.

🌐 www.coopculture.it/en/heritage.cfm?id=4 • 📞 +39 06 399 67 700 •

📍 41.8916649, 12.4868729

★ Forums impériaux • Via dei Fori Imperiali

F9 • Largo della Salara Vecchia 5/6, 9 00184 Roma, Italy



Les forums impériaux sont un ensemble de grandes places occupant une zone de plus de 500 mètres de long sur 300 mètres de large environ, situé au nord-est immédiat du Forum Romain, au cœur de la

Rome antique. Leurs constructions s'étalent sur près de deux siècles.

Jusqu'à la fin de la République, les activités politiques et judiciaires se concentrent sur le Forum républicain mais avec l'avènement de l'Empire, le Forum républicain cesse d'être le centre politique de Rome, qui se déplace vers le mont Palatin, signe que le pouvoir réel est maintenant détenu par l'Empereur et non par le Sénat.

Wikipedia

Free.

📍 41.8935867, 12.4865294

★ Galerie Borghèse • Galleria Borghese

B10 • Piazzale del Museo Borghese, 5 00197 Roma, Italy



C'est un lieu incontournable pour tous les amateurs d'art à Rome. La villa Borghese Pinciana, qui date du XVIIe siècle, a été construite pour le cardinal Scipione Borghese, comme résidence secondaire.

Elle est située dans les magnifiques jardins de Borghèse. Elle abrite une collection spectaculaire de peintures et de sculptures de la Renaissance et de style baroque, réalisées par de célèbres artistes.

Vous pourrez y admirer des tableaux de Caravage (« Garçon avec un panier de fruits »), Raphaël, Rubens ou Titien, ainsi que des œuvres de Bernini (dont beaucoup ont été conçues spécialement pour les espaces de la villa qu'elles occupent aujourd'hui).

L'édifice n'offrant qu'un espace limité, les billets doivent être réservés en ligne, à l'avance. Le système de réservation de billets garantit également qu'il n'y ait pas trop de personnes dans la galerie en même temps.

Adults: €20 Students (EU citizens, 18-25): €9 (+ online reservation €2 fee) Ticket reservations are required for all visitors! Ticket prices may vary when temporary exhibitions are planned - be sure to check the official website prior to your visit.

Tu-Su 09:00-19:00

A maximum of 360 people are admitted at a time for two-hour visits according to the following schedule: • 9 am - 11 am / 11 am - 1 pm / 1 pm - 3 pm / 3 pm - 5 pm / 5 pm - 7 pm

🌐 www.galleriaborghese.it/eng/galleriaBorghese.html •

📞 +39 6 32810 • 📍 41.9141203, 12.492061

🌟 Monument à Victor-Emmanuel II • Altare della Patria

Patria

E9 • Piazza Venezia, 00187 Roma, Italy



L'immense Autel de la Patrie, de son marbre blanc, commémore Victor-Emmanuel II, premier roi de l'Italie réunifiée. C'est aussi l'un des bâtiments les plus hauts et larges de Rome. Il abrite le

musée du Risorgimento et on retrouve aussi la tombe du Soldat inconnu (accompagnée de la flamme éternelle). Vous pouvez accéder au toit du monument en empruntant l'ascenseur (mais il y a un coût supplémentaire), une fois arrivé en haut vous pourrez admirer toute la ville de Rome. Outre la vue grandiose sur la ville, vous pourrez voir deux statues colossales de la déesse Victoria sur le chariot. Devant le bâtiment, il y a aussi une statue équestre de Victor-Emmanuel II. Excepté les ascenseurs pour accéder au toit, l'accès au complexe est gratuit.

Free admission. Panoramic elevators: Adults: €7 Youth (under 18) seniors (65+): €3.50 Children (up to 10): free
Summertime: 9:30 am - 5:30 pm • Winter time: 9:30 am - 4:30 pm • (Last admission 30 min before closing.) • Panoramic elevators: • Mon - Sun: 9:30 am - 7:30 pm • Closed on Dec 25 and Jan 1. Other holidays may have shorter opening hours.

📍 41.8946419, 12.4830787

🌟 Musées du Vatican • Musei Vaticani

D5 • Viale Vaticano, 00165 Roma, Italy



Les Musées du Vatican constituent un ensemble muséal situé au Vatican. Il regroupe douze musées, ce qui représente cinq galeries et 1 400 salles. L'ensemble abrite l'une des plus grandes

collections d'art dans le monde, car il expose la vaste collection d'œuvres d'art, notamment peintures et sculptures, rassemblées au fil des siècles par les papes, surtout à l'époque des États pontificaux, et par la suite l'institution même des Musées du Vatican. Les musées sont en partie hébergés dans le Palais du Vatican.

Chaque année, des millions de personnes admirent les chefs-d'œuvre exposés dans les 7 km de salles et couloirs des musées, en faisant le troisième musée le plus visité au monde en 2019, avec 6 882 931 visiteurs, confirmant ainsi son titre de musée le plus visité de la péninsule italienne.

Wikipedia

Adults: €17 Children (6-18), students: €8 Children (under 6): free Free entry last Sun of each month. The ticket allows access to all of the Vatican museums.

Mo-Sa 09:00-18:00 • Su 09:00-14:00

The museums and the chapel are closed for most holidays, check the official website for the complete list.

🌐 www.museivaticani.va • 📞 +39 06 6988 4947 •

📍 41.9062368, 12.4527417

🌟 Panthéon • Pantheon

E8 • Piazza della Rotonda, 00186 Roma, Italy



Le Panthéon n'est pas seulement l'une des pièces les mieux conservées de la Rome Antique, il possède aussi la plus grande coupole du monde en béton non armé. Il est bien connu pour son oculus qui laisse apparaître la lumière du jour (mais aussi la pluie) à travers le haut du dôme. À l'origine, le temple était dédié aux Dieux romains mais en l'an 608, il a été transformé en église Chrétienne. Il est plus probable que le Panthéon doive sa prestigieuse condition à ce fait. De nos jours, le lieu est consacré à la Vierge Marie et aux martyrs, et les messes internationales y sont célébrées chaque dimanche.

Le Panthéon fait partie des lieux majeurs dans le livre de Dan Brown et le film inspiré de ce dernier, et dont le titre pour les deux est 'Anges et Démons'. Le Panthéon servait aussi de lieu de sépulture, parmi les personnes enterrées se trouve Raphaël, un important peintre de la Renaissance.

L'entrée au Panthéon est gratuite, seules les visites guidées sont payantes et doivent être réservées à l'avance. Généralement, l'endroit est rempli de touristes et vous pourriez passer quelque temps à faire la queue. Il y a un peu de toilettes à proximité du Panthéon, cependant il y a beaucoup de restaurants et de cafés.

Si vous décidez d'utiliser les transports en commun, sachez que la meilleure façon de vous rendre au Panthéon est d'emprunter le métro (Ligne A - Station: Barberini) ou le bus (Lignes - 30,40,62,64,81,87,492 - Station: Largo di Torre Argentina).

Free entrance to the Pantheon. Guided tours: €20 per person Children (0 - 10): free

Mo-Sa 08:30-19:30 • • Su 09:00-18:00

On public holidays that fall on a weekday, the Basilica will stay open from 9 am to 1 pm. • Closed on Jan 1, May 1, Dec 25. • Guided tours: Daily at noon

🌐 www.pantheonroma.com/it/home.html • 📞 +39 347 8205204 •

📍 41.8986023, 12.4768289

🌟 Piazza Celimontana

G11 • Piazza Celimontana, Rome, Latium, Italie

📍 41.8865244, 12.495489

🌟 Piazza del Popolo

C8 • Piazza del Popolo, 00187 Roma, Italy



La piazza del Popolo est une importante place piétonne monumentale, de style néo-classique du XIXe siècle en son état actuel, au nord du centre historique de Rome, qui a commencé à être aménagée

et ornée dès la fin du XVIe siècle, sur ordre du pape Sixte-Quint, l'un des plus importants papes bâtisseurs dans la Ville Éternelle. Son nom, en italien, signifie littéralement la « place du Peuple », mais il est historiquement dérivé de celui des peupliers, auxquels l'église Santa Maria del Popolo, à l'angle nord-est de la place, doit son appellation d'origine.

La place est située à l'intérieur de la porte septentrionale du mur d'Aurélien, la porta Flaminia de la Rome antique, désormais appelée porta del Popolo. C'était le point de départ de la via Flaminia, importante voie romaine qui conduisait vers Ariminum et vers tout le nord de l'Italie.

Wikipedia

📍 41.9106904, 12.4763536

🌟 Piazza di Spagna • Scalinata della Trinità dei Monti

D9 • Piazza di Spagna, 00187 Roma, Italy



La Piazza di Spagna n'est pas seulement l'un des escaliers les plus connus d'Europe, mais c'est aussi un point de rencontre populaire pour les Romains. L'endroit est particulièrement beau au printemps quand les innombrables azalées fleurissent.

À l'origine, l'escalier (composé de 135 marches) reliait l'ambassade d'Espagne et l'église de la Trinité-des-Monts. À côté de la place d'Espagne, il y a une maison où John Keats, célèbre poète britannique de la période romantique, a vécu et est mort en 1821. Aujourd'hui, la maison est dédiée à sa mémoire (et à la mémoire de Percy Bysshe Shelley) en tant que musée appelée Keats-Shelley House.

Il n'est pas surprenant qu'un aussi bel endroit soit apparu dans le film Vacances romaines de William Wyler avec Audrey Hepburn.

Si vous prévoyez de visiter la Piazza di Spagna, préparez-vous à affronter une foule de touristes.

📍 41.9059824, 12.482783

★ Piazza Navona

E8 • Piazza Navona, 00186 Rome, Italy



À son existence, Piazza Navona, la fameuse place de Rome, était un stade de la Rome antique. Encore aujourd'hui, son patrimoine antique est reconnaissable à sa forme de stade.

La caractéristique la plus notable de cette place baroque est sans aucun doute l'oeuvre de Bernini: la Fontaine des Quatre Fleuves (le Nil, le Danube, le Gange et le Rio de la Plata). Il y a deux autres fontaines situées sur la Piazza Navona, la Fontaine de Neptune et la Fontaine du Maure.

La Piazza Navona est présente dans le roman 'Anges et Démons' de Dan Brown. Même l'adaptation cinématographique a partiellement été filmée là.

Sur la place ou aux alentours, on trouve de nombreux restaurants servant des plats traditionnels italiens. C'est aussi le lieu traditionnel des marchés de Noël.

📍 41.8989098, 12.4730978

★ Pincio

C9 • Viale Gabriele D'Annunzio 00187 Roma, Italy



À l'époque de la Rome antique, plusieurs riches familles romaines avaient installé leurs villas et leurs jardins luxuriants sur la colline du Pincio. C'est ainsi qu'elle a obtenu son surnom de « colline des jardins

». Ceux que vous pouvez visiter aujourd'hui ont toutefois été aménagés au XIXe siècle par Giuseppe Valadier.

Aujourd'hui, les jardins offrent une vue incroyable sur certaines parties de Rome, et notamment sur la Piazza del Popolo qui se trouve à proximité. Cet endroit calme et tranquille, où vous pouvez profiter d'un peu de verdure, est très apprécié par la population. Le coucher de soleil est le moment idéal pour visiter les jardins car la vue y est encore plus spectaculaire.

La station de métro la plus proche est Flaminio (ligne A).

📍 41.9113258, 12.479648

★ Place Saint-Pierre • Piazza san Pietro

D6 • Piazza San Pietro 00120 Vatican City, Vatican



La place du baroque de forme elliptique est située juste en face de la basilique Saint-Pierre. On y trouve un gigantesque obélisque égyptien (qui est arrivé à Rome vers l'an 40 av. J.-C.) au

milieu de la place, il a été installé à son emplacement actuel en 1586. Aujourd'hui, l'obélisque fonctionne également comme cadran solaire.

La place elle-même a été conçue cent ans plus tard par Gian Lorenzo Bernini (célèbre sculpteur baroque italien, peintre et architecte). Son idée était que la place devait comporter les «bras maternels de l'Église Sainte Mère». Il a également voulu éveiller un sentiment de crainte parmi les visiteurs de la place grâce à l'utilisation d'un grand espace ouvert.

Il y a 140 statues de saints différents situées au sommet des colonnades qui bordent la place. La capacité de la place est près d'un demi-million de personnes. Si vous visitez le Vatican lors des cérémonies chrétiennes ou des festivités, préparez-vous à d'immenses foules de touristes.

📍 41.9022086, 12.4572472

✓ Via Gregorio VII

F3 • Via Gregorio VII, Rome, Latium, Italie

📍 41.8938229, 12.4366462

★ Villa Borghèse • Villa Borghese

B9 • (Unnamed Road), Roma 00197, Italy



Les jardins pacifiques anglais autour de la Villa Borghèse sont un endroit idéal où vous pourrez échapper à l'agitation de la ville. Les jardins comprennent plusieurs villas (à part la Villa Borghèse, il y a aussi Villa Giuliana ou Villa Médicis) et même une réplique du célèbre théâtre du Globe de Shakespeare (qui a été construit ici en 2003).

La Villa Borghèse mérite d'être visitée car elle abrite aussi la Galerie Borghèse qui comprend des œuvres de Bernini, Léonard de Vinci et Titien.

L'entrée dans les jardins de Borghèse est gratuite mais si vous souhaitez visiter la villa, il y a des frais d'admission.

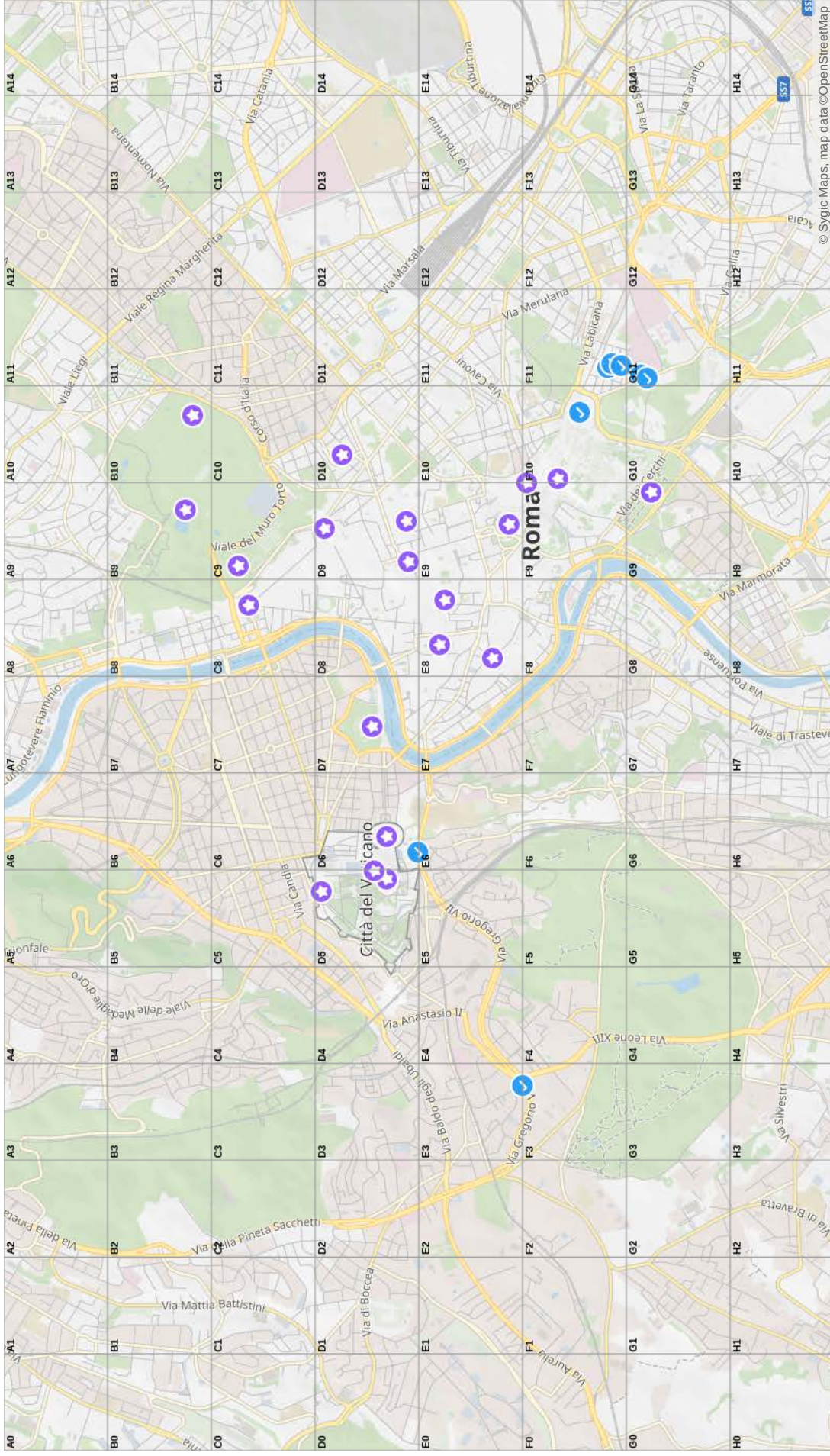
Free admission.

24/7

🔗 www.sovraintendenzaroma.it/luoghi/ville_e_parchi_storici/ville_dei_nobili/villa_borghese

📍 41.9145515, 12.4842757

Rome



- ★ 19 Via di Porta Cavalleggeri (D6)
- ★ 26A Via Marco Aurelio (F11)
- ★ 30 Via Celimontana (F11)
- ★ 44 Via Annia (F11)
- ★ 60 Largo della Sanità Militare (G11)
- ★ Basilique Saint-Pierre (D5)
- ★ Campo de' Fiori (E8)
- ★ Chapelle Sixtine (D5)
- ★ Château Saint-Ange (D7)
- ★ Cirque Maxime (G9)
- ★ Colisée (F10)
- ★ Colonne de Marc-Aurèle (D9)
- ★ Crypte des Capucins (D10)
- ★ Fontaine de Trevi (D9)
- ★ Forum Romain (F10)
- ★ Forums impériaux (F9)
- ★ Galerie Borghèse (B10)
- ★ Monument à Victor-Emmanuel II (E9)
- ★ Musées du Vatican (D5)
- ★ Panthéon (E8)
- ★ Piazza Celimontana (G11)
- ★ Piazza del Popolo (C8)
- ★ Piazza di Spagna (D9)
- ★ Piazza Navona (E8)
- ★ Pincio (C9)
- ★ Place Saint-Pierre (D6)
- ★ Via Gregorio VII (F3)
- ★ Villa Borghèse (B9)

Guide - Ladispoli

Ladispoli est une ville italienne de la ville métropolitaine de Rome Capitale dans la région du Latium.

 En voyage  Mis en favoris  Incontournable à Ladispoli

Via Aurelia

H10 • Via Aurelia, Ladispoli, Latium, Italie

 41.9349461, 12.1206568

Via Aurelia

A4 • Via Aurelia, Ladispoli, Latium, Italie

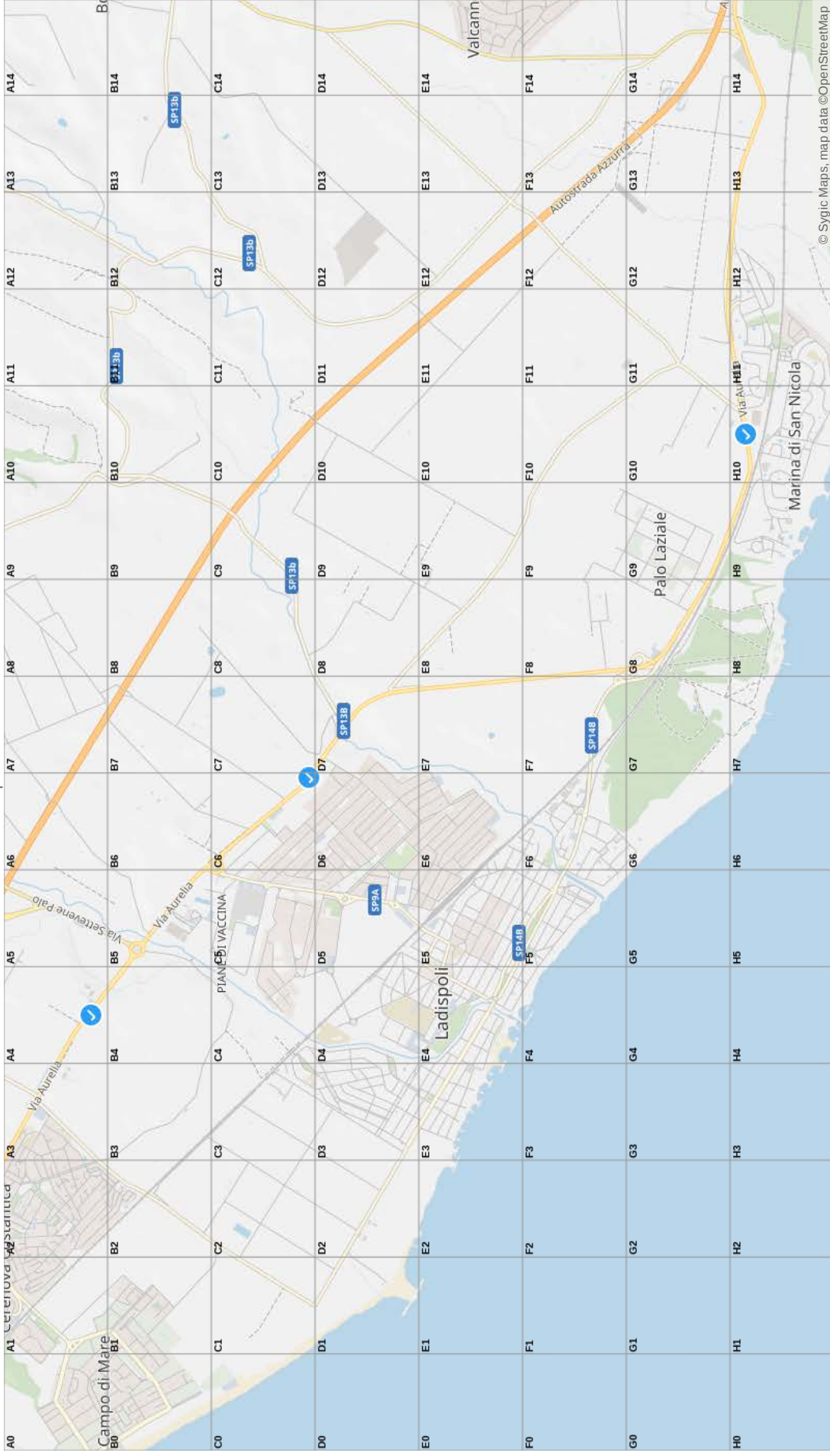
 41.9751952, 12.0725624

Via Aurelia

C6 • Via Aurelia, Ladispoli, Latium, Italie

 41.9618507, 12.092205

Ladispoli



✓ Via Aurelia (A4)

✓ Via Aurelia (C6)

✓ Via Aurelia (H10)

Guide - Santa Marinella

Santa Marinella est une commune italienne de la ville métropolitaine de Rome Capitale dans la région Latium en Italie.

 En voyage  Mis en favoris  Incontournable à Santa Marinella

Strada Statale 1 Aurelia

E11 • Strada Statale 1 Aurelia, Santa Marinella, Latium, Italie

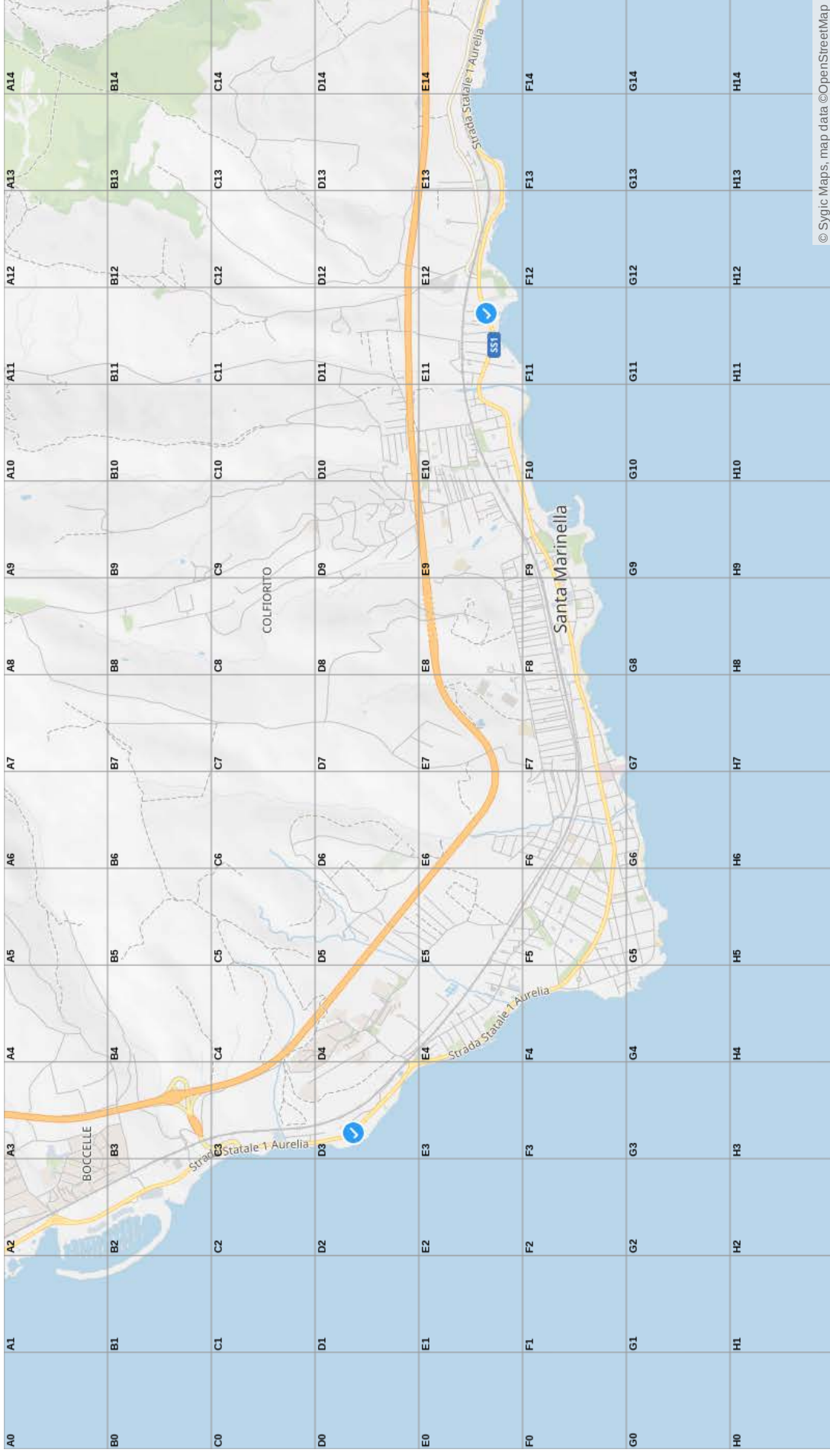
 42.0399667, 11.8891638

Strada Statale 1 Aurelia

D3 • Strada Statale 1 Aurelia, Santa Marinella, Latium, Italie

 42.0481412, 11.8213527

Santa Marinella



© Sygic Maps, map data © OpenStreetMap

✓ Strada Statale 1 Aurelia (D3)

✓ Strada Statale 1 Aurelia (E11)

Guide - Civitavecchia

Civitavecchia est une ville italienne de la région du Latium, située dans la ville métropolitaine de Rome Capitale entre la mer Tyrrhénienne et les monts de la Tolfa.

C'est un port maritime qui dessert notamment la Sardaigne et la Corse.

 En voyage  Mis en favoris  Incontournable à Civitavecchia

Raccordo Civitavecchia - Viterbo

A6 • Raccordo Civitavecchia - Viterbo, Civitavecchia, Latium, Italie

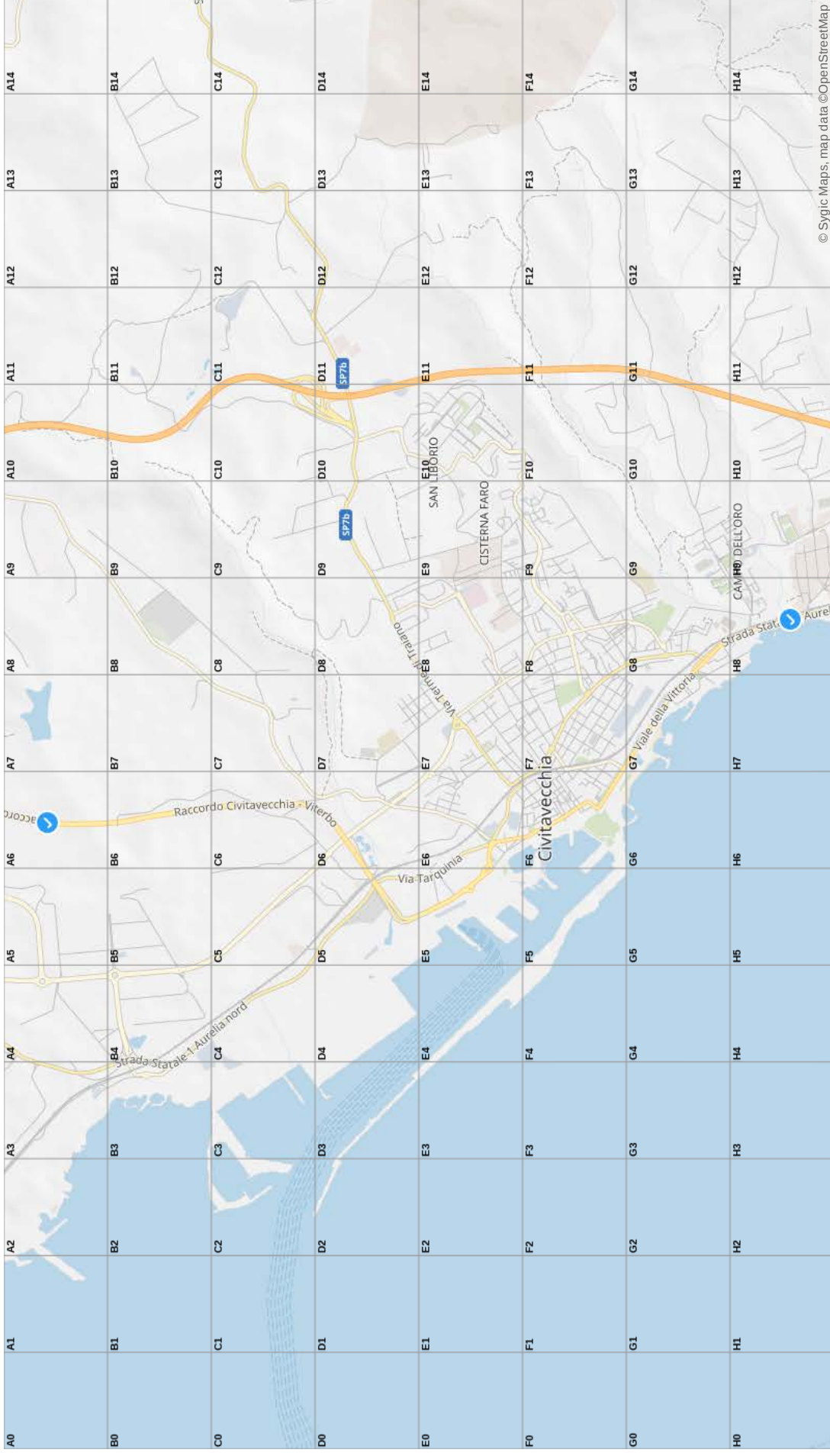
 42.1242231, 11.7911068

Strada Statale 1 Aurelia

H8 • Strada Statale 1 Aurelia, Civitavecchia, Latium, Italie

 42.0786299, 11.8079687

Civitavecchia



✓ Raccordo Civitavecchia - Viterbo (A6) ✓ Strada Statale 1 Aurelia (H8)

Guide - Castiglione della Pescaia

Castiglione della Pescaia est une commune italienne de la province de Grosseto dans la région Toscane en Italie.

 En voyage  Mis en favoris  Incontournable à Castiglione della Pescaia

(Unnamed Road)

C2 • (Unnamed Road), Castiglione della Pescaia, Toscane, Italie

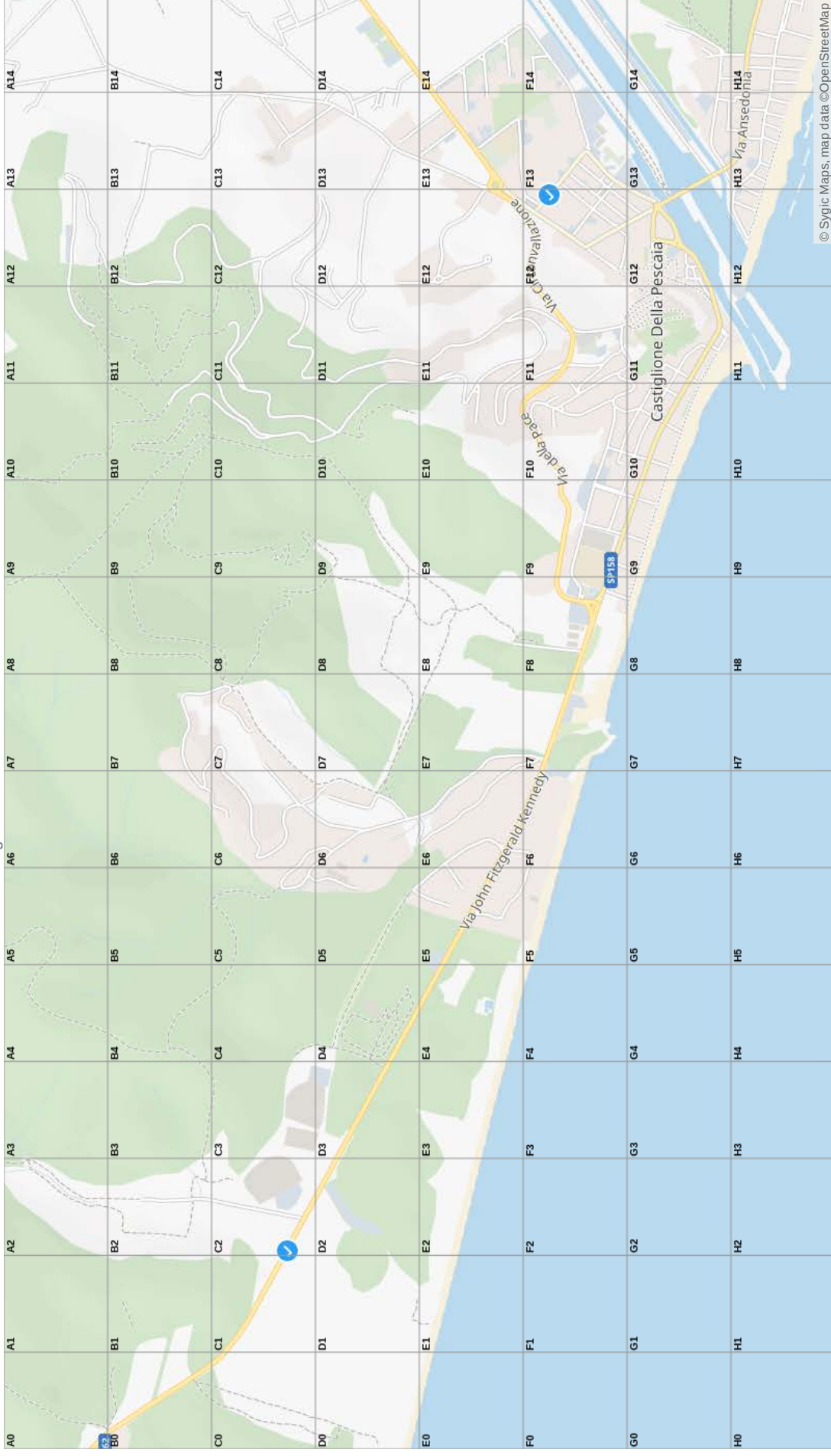
 42.7750934, 10.8411441

Via Ximenes

F12 • Via Ximenes, Castiglione della Pescaia, Toscane, Italie

 42.7671629, 10.8847609

Castiglione della Pescaia



✓ (Unnamed Road) (C2)

✓ Via Ximenes (F12)

Guide - Piombino

Piombino est une ville italienne d'environ 35 000 habitants, située dans la province de Livourne en Toscane. Piombino fait face à l'île d'Elbe dont la ville est séparée par le canal de Piombino, large d'une dizaine de kilomètres.

Il est également probable que Piombino était déjà développé au cours de la domination ostrogothe.

 En voyage  Mis en favoris  Incontournable à Piombino

Hotel Esperia

F2 • Via Lungomare G. Marconi 27, 57025, Piombino

Situé sur le front de mer, en face de sa propre plage privée et à 10 minutes de marche du centre de Piombino, l'Hotel Esperia possède un restaurant à la carte vous invitant à savourer du poisson frais et des spécialités toscanes.

Décorées dans des couleurs claires, toutes les chambres climatisées comprennent une télévision et une salle de bains privative. La plupart disposent d'un balcon offrant une vue sur la mer Tyrrhénienne. Le déjeuner et le dîner sont servis au restaurant, sur réservation préalable uniquement. Ces repas peuvent être pris sur la terrasse donnant sur l'île d'Elbe. Chaque matin, vous apprécierez un petit-déjeuner varié incluant des croissants frais. Vous rejoindrez le port de Piombino, d'où partent les ferries pour l'île d'Elbe, en 10 minutes en voiture depuis l'Esperia.

Vous pourrez bénéficier de tarifs réduits pour le trajet aller-retour en ferry, sur demande. Un parking privé payant est à votre disposition sur place. Vous aurez également la possibilité de garer votre moto au sein de l'établissement, moyennant des frais supplémentaires.

Booking.Com

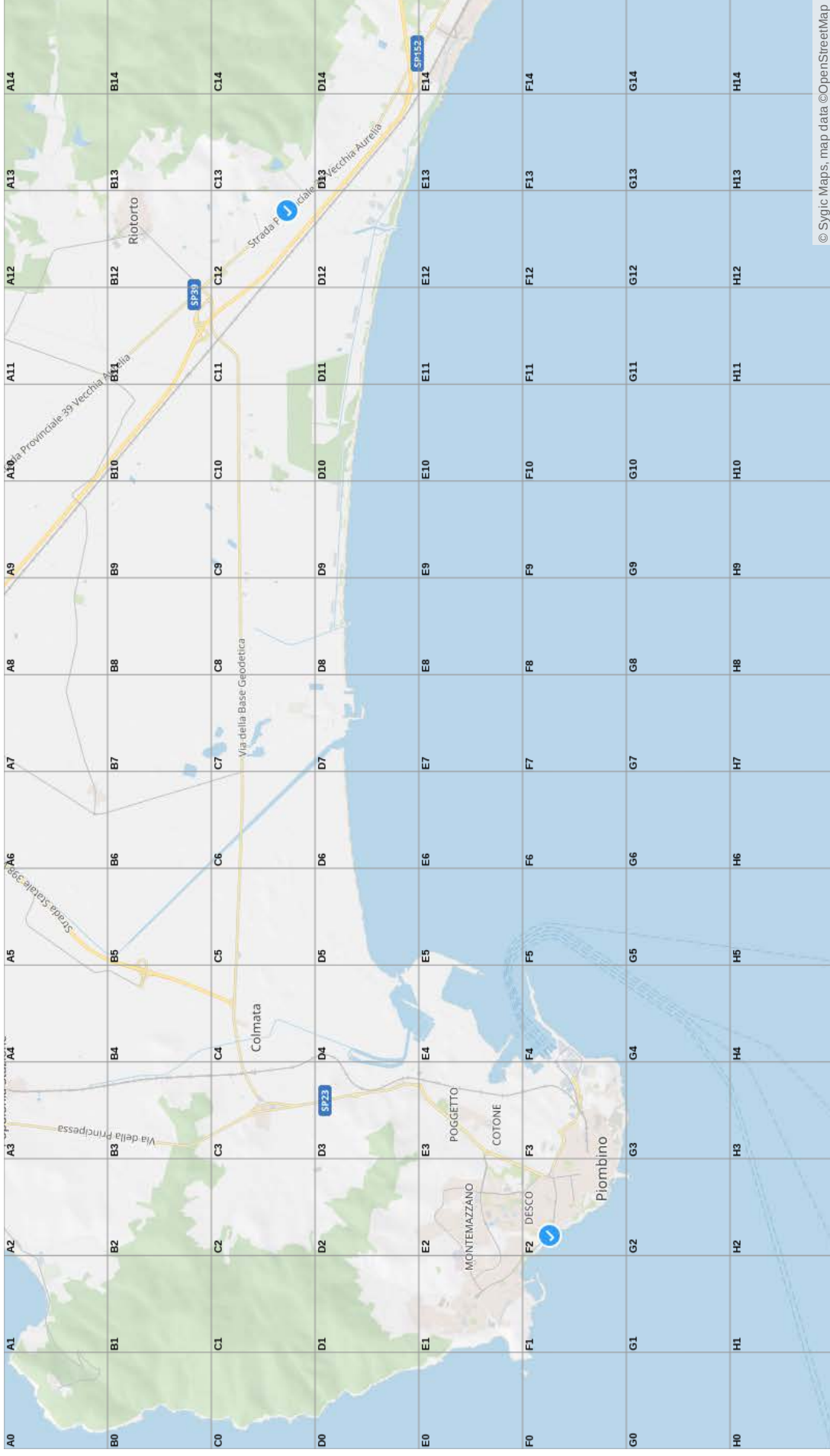
 42.92938, 10.5159

Strada Provinciale 39 Vecchia Aurelia

C12 • Strada Provinciale 39 Vecchia Aurelia, Piombino, Toscane, Italie

 42.961119, 10.685505

Piombino



✓ Hotel Esperia (F2)

✓ Strada Provinciale 39 Vecchia Aurelia (C12)

Aurelia

Guide - Pise

Pise est une ville italienne d'environ 90 000 habitants, chef-lieu de la province de même nom en Toscane. Elle est célèbre dans le monde principalement pour sa tour penchée.

 En voyage  Mis en favoris  Incontournable à Pise

Baptistère de Pise • Battistero di San Giovanni

A10 • Piazza del Duomo, Pisa PI, Italy



Haut de 55 mètres, ce bâtiment est le plus grand baptistère d'Italie. Sa forme unique lui confère une acoustique extraordinaire : vous pourrez en faire l'expérience car, toutes les

demi-heures, une personne est chargée de chanter quelques notes.

La structure de l'édifice est assez incroyable. La moitié inférieure a été construite dans un style roman, tandis que la moitié supérieure est de style gothique. La chaire a été conçue par Nicola Pisano, et on considère que l'année de sa construction fut celle du début de la Renaissance italienne, car Pisano aurait été le premier sculpteur du pays à créer des bas-reliefs et des scènes spécifiquement pour cette période (en utilisant des éléments antiques par exemple).

Vous pouvez vous y rendre depuis la gare de Pisa San Rossore. Faites attention si vous achetez des souvenirs auprès de vendeurs sans permis, car vous pourriez recevoir une amende.

Monuments of choice (Baptistry, Camposanto, Sinopie Museum): One: €5 Two: €7 Three: €8

Nov 2-Mar 19 09:00-19:00 • Mar 20-Nov 1 08:00-20:00

(Opening times may vary - be sure to check the schedule prior to your visit.) • Last admission 30 minutes prior to closing.

www.opapisa.it/en/square-of-miracles/baptistry •

+39 050 835011 •  43.7233547, 10.3941393

Cathédrale Notre-Dame de l'Assomption de Pise

• Cattedrale di Santa Maria Assunta

A10 • Piazza del Miracoli, 56126 Pisa, Italy



Cette cathédrale, construite en 1118, est l'un des bâtiments les plus élégants d'Italie et réellement incontournable lors d'une visite de la ville.

Les portes d'origine ont brûlé lors d'un incendie en 1595 et ont ensuite été remplacée par de gigantesques portes en bronze que l'on peut encore admirer aujourd'hui.

Le bâtiment est un véritable bijou architectural, aussi bien de l'intérieur que de l'extérieur. L'influence arabe est visible sur la façade extérieure, couverte de marbre blanc.

L'intérieur vous laissera totalement bouche bée : tout est décoré avec la plus grande minutie et quelques pièces d'art d'une valeur inestimable ornent la cathédrale. L'une d'entre elles étant la célèbre statue de la Vierge Marie à l'Enfant, même si celle des Évangélistes mérite également d'être mentionnée. De plus, le dôme abrite la plus grande sculpture d'origine islamique en métal : une réplique du Griffon de Pise.

Le monument est adapté aux personnes à mobilité réduite. Les accompagnateurs des personnes handicapées peuvent pénétrer dans la cathédrale gratuitement mais doivent présenter leur carte d'identité ou tout document équivalent.

The admission is free but you need to collect the fixed time free ticket.

10:00-19:00

Opening hours vary. Please check the official website for more info.

www.opapisa.it/en/miracles-square/cathedral/the-building.html •

 43.7232866, 10.3957326

Lungarno Galileo Galilei

B11 • Lungarno Galileo Galilei, Pisa, Toscane, Italie

 43.7132859, 10.4071212

Marina di Pisa

E2 • 37 Via Repubblica Pisana, Marina di Pisa 56128, Italy



La Marina di Pisa est une station balnéaire de Toscane, en Italie, située à l'embouchure de l'Arno. C'est un hameau de Pise, distant de 10 km au sud-ouest du centre-ville.

Wikipedia

 43.6690152, 10.2742799

Piazza dei Cavalieri

A10 • Piazza dei Cavalieri, 56126 Pisa, Tuscany, Italy



À l'époque médiévale, cette place pittoresque jouait un rôle politique. Plus tard, elle est devenue un haut lieu de l'éducation à Pise. Si elle n'est pas aussi fréquentée que les autres places célèbres de la

ville, elle n'en vaut pas moins le détour car elle regorge de superbes bâtiments historiques.

 43.7193589, 10.4001806

Tirrenia

H4 • 63R Viale del Tirreno, Tirrenia 56128, Italy



Tirrenia est une frazione sise sur le littoral de Pise qui compte 3 112 habitants. Elle est située au sud-ouest du chef-lieu communal. Localité balnéaire fondée sous le régime fasciste dans les

années 1930, elle tire son nom de la mer Tyrrhénienne, bien qu'elle soit bordée, selon les conventions utilisées par l'Organisation hydrographique internationale, par la mer Ligure.

Wikipedia

 43.6345063, 10.2916037

★ Tour de Pise - Torre pendente di Pisa

A10 • Piazza del Duomo, 56126 Pisa, Italy



Il s'agit d'un des monuments les plus emblématiques de toute l'Italie, et cette tour prouve d'une certaine manière que rien n'est impossible.

La construction de cette tour de sept étages de haut a commencé en 1173. Dès 1178 il est apparu que la construction commençait à pencher à cause du sol instable, ce qui poussa les architectes à abandonner.

La construction reprit presque un siècle plus tard et s'acheva vers l'année 1319. Le style d'architecture a évolué entre les deux périodes, il est passé du romanesque au Gothique et cela est visible sur la tour.

La tour n'a cessé de s'affaisser jusqu'à sa reconstruction en 2001 qui a permis de la stabiliser et il est aujourd'hui sans danger de grimper à son sommet.

Lorsque vous visitez, rappelez vous qu'il est interdit de transporter des sacs à l'intérieur, des vestiaires sont donc mis à disposition à proximité du site. Il y a beaucoup de queue à l'entrée, si vous voulez les éviter, réservez vos tickets à l'avance. Les tickets doivent être acheté pour un horaire précis.

General admission: €18 Children under 8 are not permitted to enter the Tower. Tickets for the Leaning Tower can be purchased online. This ticket applies also for the Cathedral.

Dec-Jan: 10:00-17:00 • Dec 22-Jan 6: 09:00-19:00 • Nov, Feb: 09:40-17:40 • Nov 1: 09:00-18:00 • Mar: 09:00-18:00 • Mar 23-Mar 29: 10:00-19:00 • Mar 30-Mar 31: 09:00-20:00 • Apr-Sep: 09:00-20:00 • Jun 17-Aug 31: 08:30-22:00 • Jun 16: 08:30-17:30 • Oct: 09:00-19:00

The tower generally opens between 8:30 - 10 am and closes between 5 - 10 pm. For specific dates, please consult the official website. • Last entrance 30 min prior to closing time.

www.opapisa.it • [+39 050 321 5446](tel:+390503215446) • [43.7230065, 10.3966324](tel:+390503215446)

✓ Via Aurelia

A9 • Via Aurelia, Pisa, Toscane, Italie

[43.7222214, 10.3799847](tel:+390503215446)

★ Villa Medicea di Coltano

H10 • Via Palazzi 21, 56121 Coltano, Italy



La Villa Medicea di Coltano est une villa médicéenne qui se situe à Coltano près de San Piero a Grado, une frazione de la commune de Pise.

Wikipedia

[+39 509 89084](tel:+3905089084) • [43.6394694, 10.3944583](tel:+3905089084)

★ Église San Michele degli Scalzi - Chiesa di

San Michele degli Scalzi

B12 • 167 Via San Michele degli Scalzi, Pisa 56124, Italy



L'église San Michele degli Scalzi est un édifice religieux situé Piazza San Michele degli Scalzi à l'est de Pise.

Wikipedia

www.diocesidipisa.it • [43.7058786, 10.4192509](tel:+3905089084)

★ Église Santa Maria della Spina - Chiesa di

Santa Maria della Spina

B10 • Lungarno Gambacorti 56100 Pisa, Italy



Ce charmante église du XIIIe siècle, construite au bord de l'Arno, ne manquera pas d'attirer votre attention. Bien qu'elle ne soit pas très grande, elle est souvent considérée comme l'un des plus beaux

exemples d'architecture gothique du pays. Prenez donc le temps d'admirer sa superbe façade, ses arcs et des sculptures.

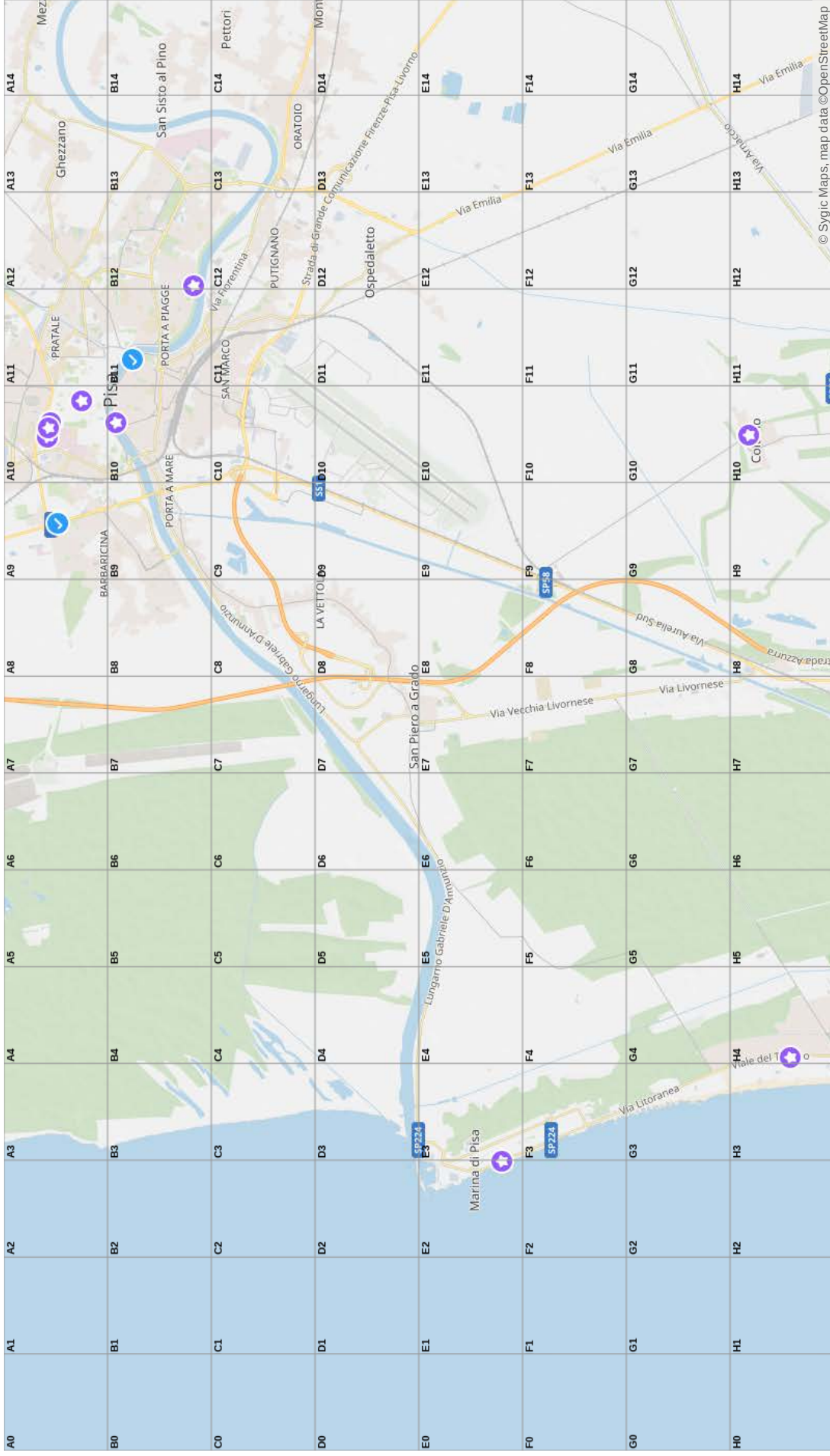
1.50 € per person

Nov-Feb Tu-Su 10:00-14:00 • Mar-Oct Tu-Fr 10:30-13:30, 14:30-18:00 • Mar-Oct Sa, Su 10:00-13:30, 14:30-19:00

www.comune.pisa.it/en • [+39 055 321 5446](tel:+390503215446) •

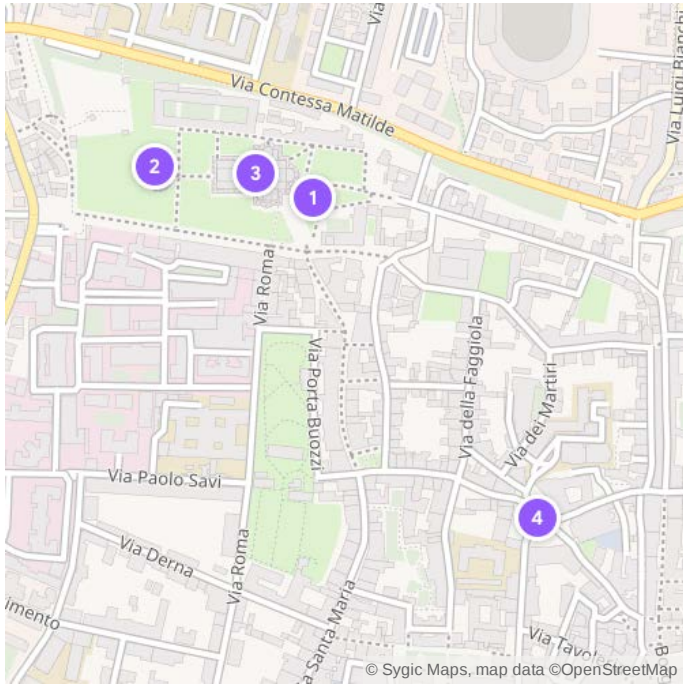
[43.7152221, 10.3966654](tel:+390503215446)

Pise



© Sygic Maps, map data © OpenStreetMap

- ★ Baptistère de Pise (A10)
- ★ Cathédrale Notre-Dame de l'Assomption de Pise (A10)
- ★ Lungarno Galileo Galilei (B11)
- ★ Marina di Pisa (E2)
- ★ Piazza dei Cavalieri (A10)
- ★ Tirrenia (H4)
- ★ Tour de Pise (A10)
- ★ Via Aurelia (A9)
- ★ Villa Medicea di Coltoano (H10)
- ★ Église San Michele degli Scalzi (B12)
- ★ Église Santa Maria della Spina (B10)



1. Tour de Pisa
2. Baptistère de Pisa
3. Cathédrale Notre-Dame de l'Assomption de Pisa
4. Piazza dei Cavalieri

Guide - Vecchiano

Vecchiano est une commune italienne de la province de Pise dans la région Toscane en Italie.

 En voyage  Mis en favoris  Incontournable à Vecchiano

Strada Statale 1 Aurelia

G8 • Strada Statale 1 Aurelia, Vecchiano, Toscane, Italie

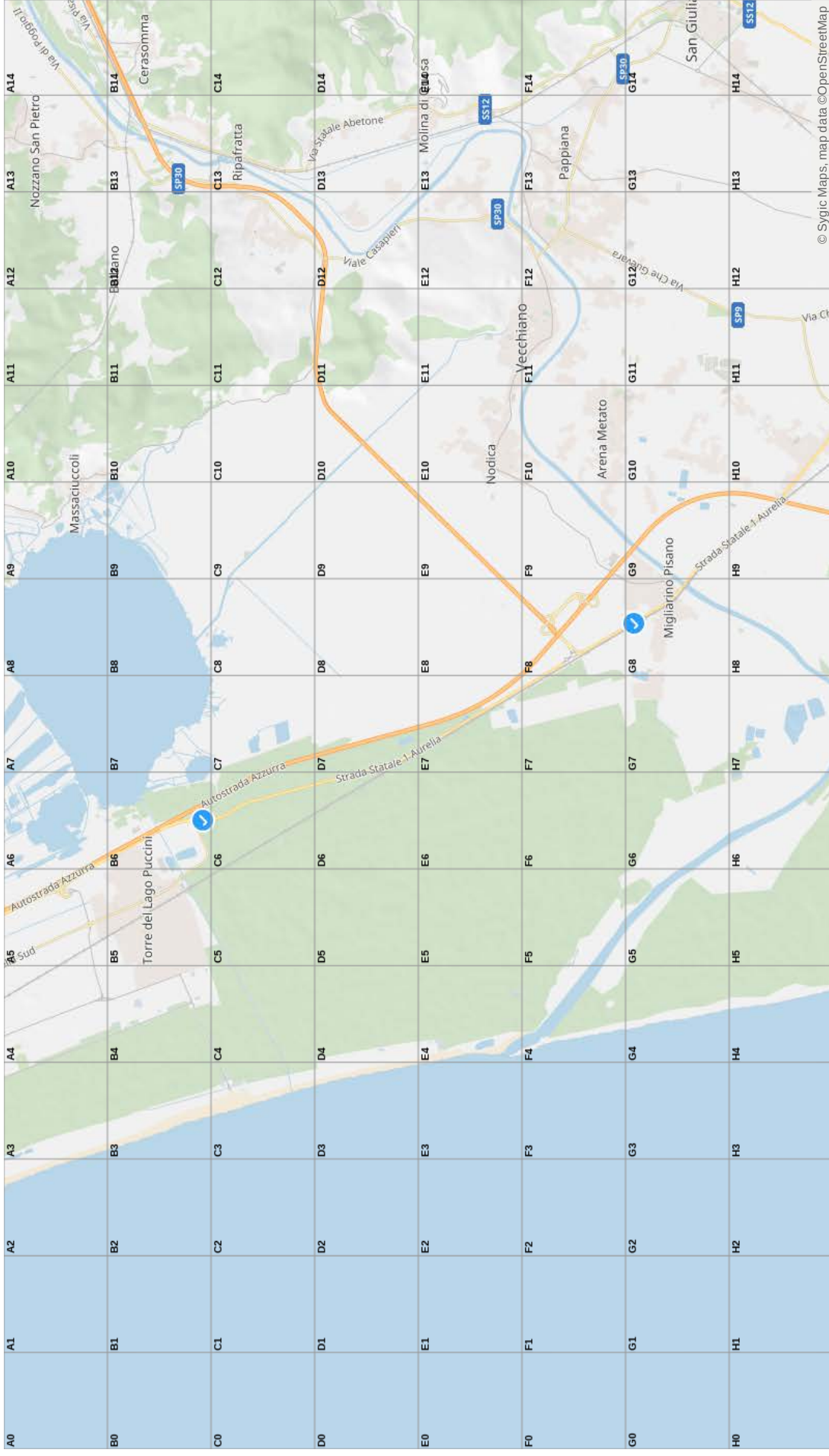
 43.7698491, 10.337258

Strada Statale 1 Aurelia

B6 • Strada Statale 1 Aurelia, Vecchiano, Toscane, Italie

 43.8213681, 10.3045607

Vecchiano



✓ Strada Statale 1 Aurelia (B6)

✓ Strada Statale 1 Aurelia (G8)

Guide - Pietrasanta

Pietrasanta est une ville de la province de Lucques en Toscane.

 En voyage  Mis en favoris  Incontournable à Pietrasanta

Strada Statale Aurelia

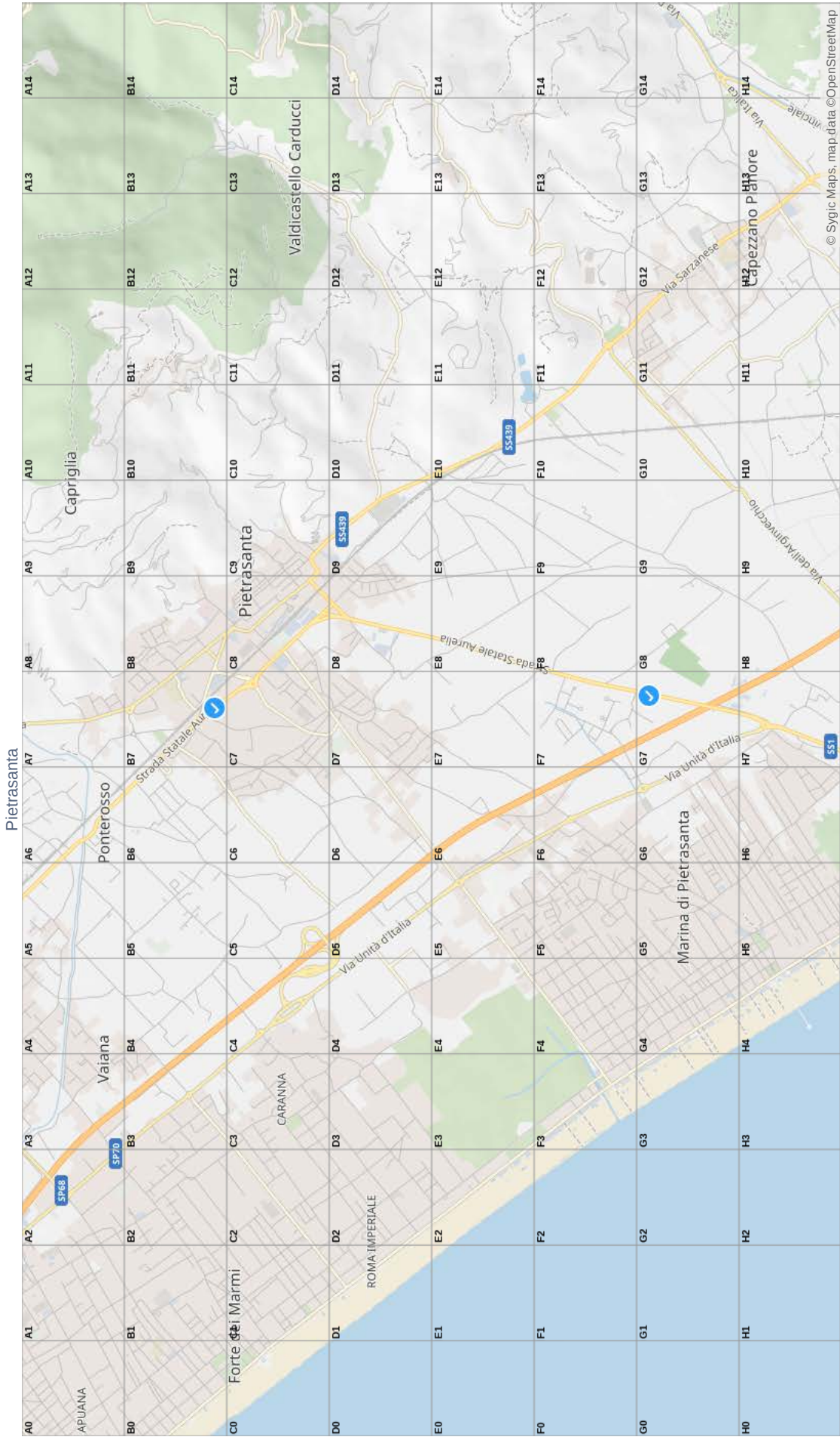
G7 • Strada Statale Aurelia, Pietrasanta, Toscane, Italie

 43.934553, 10.2228099

Strada Statale Aurelia

B7 • Strada Statale Aurelia, Pietrasanta, Toscane, Italie

 43.960746, 10.2217555



Guide - Massa

Massa est une ville d'Italie, capitale de la province de Massa-Carrara en Toscane.

 En voyage  Mis en favoris  Incontournable à Massa

18 Via Giacomo Puccini

E11 • 18 Via Giacomo Puccini, Massa, Toscane, Italie

 44.0360207, 10.1385275

Strada Statale Aurelia

E3 • Strada Statale Aurelia, Massa, Toscane, Italie

 44.0370611, 10.1051339

Strada Statale Aurelia

D8 • Strada Statale Aurelia, Massa, Toscane, Italie

 44.0402473, 10.1273909

Guide - Carrare

Carrare est une ville d'environ 65 000 habitants, située dans la province de Massa-Carrara en Toscane, située entre le nord et le centre de l'Italie.

La ville de Carrare est mondialement connue pour ses carrières de marbre exploitées depuis l'époque romaine.

[En voyage](#) [Mis en favoris](#) [Incontournable à Carrare](#)

★ 92 Via Frassina

G6 • 92 Via Frassina, Carrara, Toscane 54033, Italie

[44.0468556, 10.0800499](#)

★ Carrara San Martino railway station • Carrara San Martino

C7 • 1 Piazza Cesare Vico Lodovici, Carrara 54033, Italy



Carrara San Martino railway station, previously named Carrara Città, was a railway station common to two lines, now suppressed, located near the center of Carrara.

[Wikipedia](#)

[44.0746466, 10.0925435](#)

★ Confindustria • Assoservizi Industria Srl

D6



La Confédération générale de l'industrie italienne, connue aussi comme la Confindustria est une organisation représentative des entreprises italiennes. La Confindustria a participé à la création de diverses organisations parmi lesquelles l'ISTUD et l'Assingegneria.

[Wikipedia](#)

[44.0687429, 10.0802982](#)

★ Confédération générale italienne du travail

• CGIL Carrara

C7



La Confédération générale italienne du travail est un syndicat italien créé en 1944 en continuation de la Confederazione generale del lavoro créée en 1906 et dissoute en 1925. Elle est affiliée à la Confédération européenne des syndicats et à la Confédération syndicale internationale.

[Wikipedia](#)

[44.0707346, 10.0901786](#)

★ Dôme de Carrare • Insigne Collegiata Abbazia

Mitrata di Sant'Andrea Apostolo

B8 • 8 Piazza Duomo, Carrara 54033, Italy



Le dôme de Carrare est la cathédrale catholique de la ville de Carrare, dans la province de Massa-Carrara et du diocèse de Massa Carrara-Pontremoli. Elle est presque entièrement recouverte d'un éblouissant marbre blanc de grande valeur, extrait des carrières proches.

[Wikipedia](#)

[44.0799626, 10.0994393](#)

★ Fontana del gigante

B8 • 10B Piazza Duomo, Carrara 54033, Italy

[44.0797698, 10.0995237](#)

★ Monte dei Paschi di Siena

B8 • 15/C Via Roma, Carrara 54033, Italy



Banca Monte dei Paschi di Siena ou MPS est une banque italienne, la plus ancienne au monde encore en activité. Elle a été fondée comme mont de piété en 1472, à Sienne en Toscane, et a fonctionné sans interruption depuis cette date.

[Wikipedia](#)

[44.0771004, 10.0972487](#)

★ Union italienne du travail • null

C8



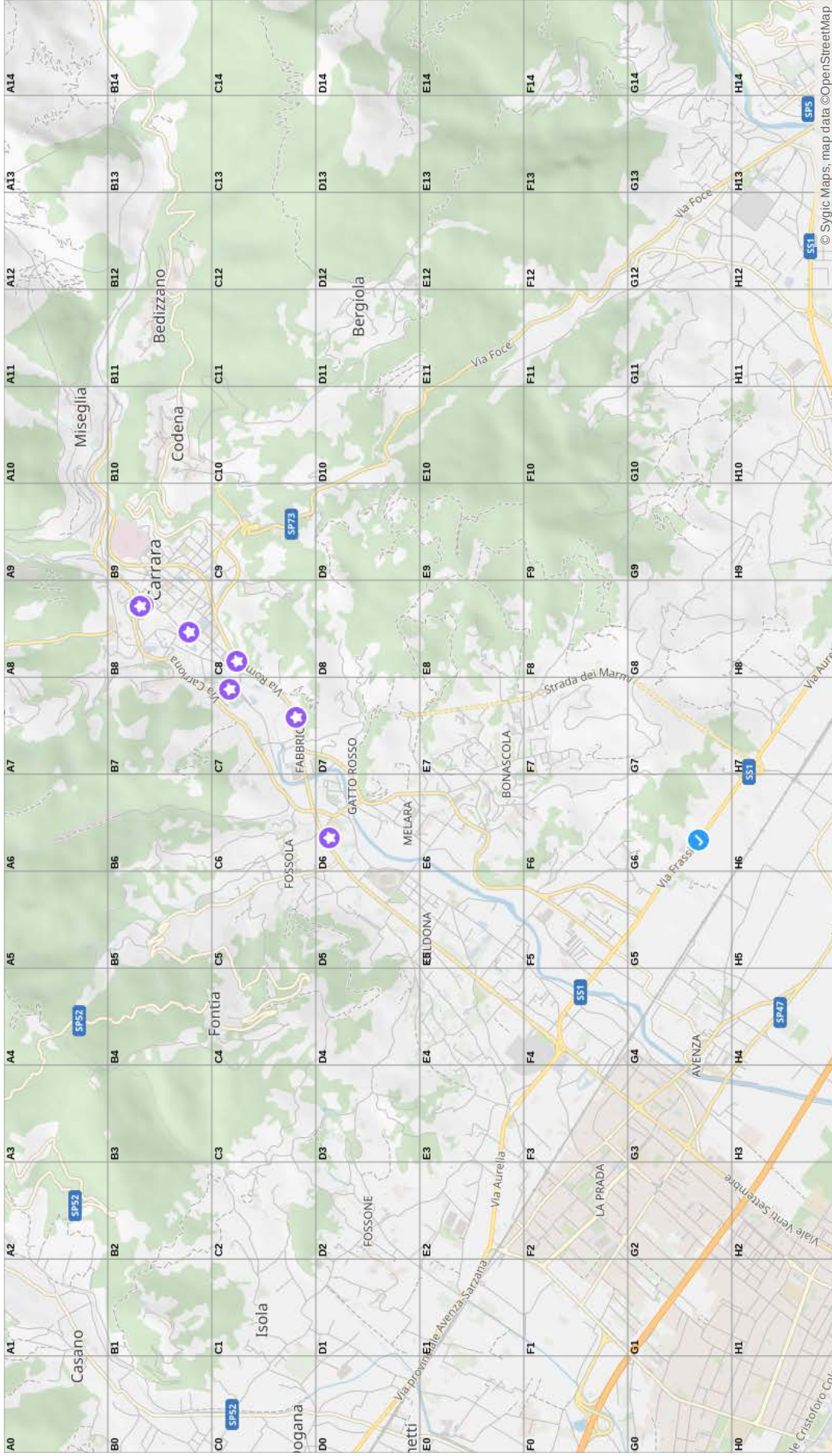
L'Unione Italiana del Lavoro est un syndicat italien fondé en 1950. L'UIL est affiliée à la Confédération européenne des syndicats et à la Confédération syndicale internationale.

À ne pas confondre avec le syndicat homonyme qui exista de 1918 à 1925.

[Wikipedia](#)

[44.0742188, 10.0948277](#)

Carrare



© Sygic Maps, map data © OpenStreetMap

- 92 Via Frassina (G6)
- Carrara San Martino railway station (C7)
- Confindustria (D6)
- Confédération générale italienne du travail (C7)
- Dôme de Carrare (B8)
- Fontana del gigante (B8)
- Monte dei Paschi di Siena (B8)
- Union italiane du travail (C8)

Guide - Borghetto di Vara

Borghetto di Vara est une commune italienne de la province de La Spezia dans la région Ligurie en Italie.

 En voyage  Mis en favoris  Incontournable à Borghetto di Vara

Via Aurelia

F11 • Via Aurelia, Borghetto di Vara, Italie

 44.214471, 9.7531111

Via Aurelia

C3 • Via Aurelia, Borghetto di Vara, Italie

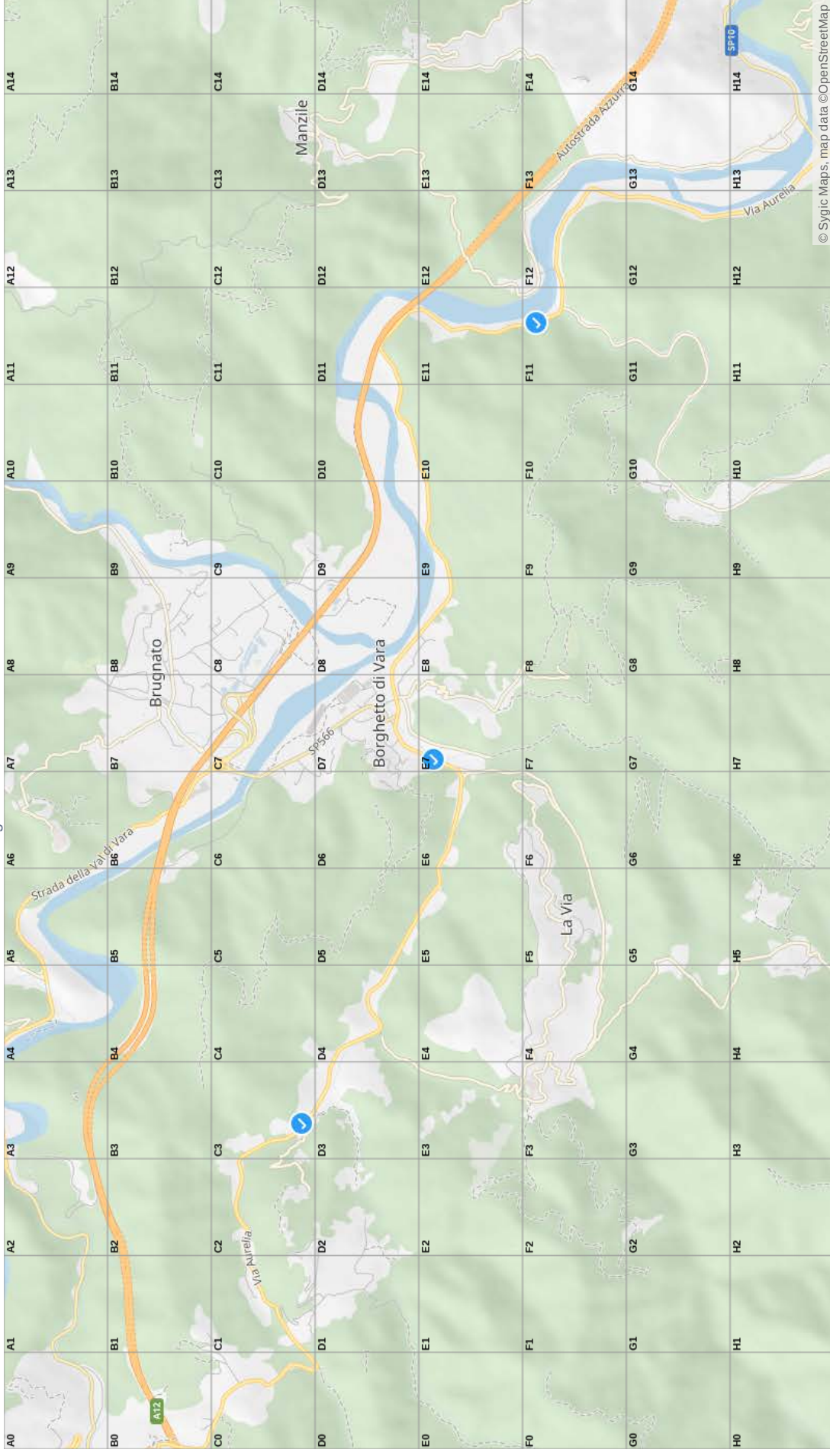
 44.2283724, 9.6868069

Via Aurelia

E7 • Via Aurelia, Borghetto di Vara, Italie

 44.220561, 9.7169335

Borghetto di Vara



© Sygic Maps, map data © OpenStreetMap

✓ Via Aurelia (C3)

✓ Via Aurelia (E7)

✓ Via Aurelia (F11)

Guide - Gênes

Gênes est une ville italienne, située sur la mer de Ligurie, précisément sur les rives du golfe de Gênes, capitale de la Ligurie. Il s'agit de l'un des principaux ports italiens et de l'un des plus grands ports de la mer Méditerranée. En 2017, Gênes compte 580 112 habitants et 846 363 au sein de son agglomération. Sa zone urbaine compte environ 1 540 000 habitants.

Gênes, avec Milan et Turin, délimite le « triangle industriel », zone la plus industrialisée d'Italie. La ville est un centre important pour les sciences, la technologie, la mode et le sport italien. Une partie importante du centre historique est sous la protection de l'UNESCO. Gênes est l'une des plus grandes villes de Méditerranée et la principale de la mer de Ligurie.

[✓](#) En voyage [♥](#) Mis en favoris [✦](#) Incontournable à Gênes

[✓](#) (Unnamed Road)

G12 • (Unnamed Road), Lavagna, Ligurie, Italie

[📍](#) 44.2934502, 9.37321

[✓](#) 2 Via F. Turati

D5 • 2 Via F. Turati, Sant'Olcese, Ligurie, Italie

[📍](#) 44.4526869, 8.9599418

[✓](#) 25 Via San Quirico

C4 • 25 Via San Quirico, Gênes, Ligurie, Italie

[📍](#) 44.473555, 8.9012957

[✓](#) 38 Via Galileo Galilei

C5 • 38 Via Galileo Galilei, Sant'Olcese, Ligurie, Italie

[📍](#) 44.4736288, 8.9604996

[✓](#) 5 Via Arvigo

C5 • 5 Via Arvigo, Sant'Olcese, Ligurie, Italie

[📍](#) 44.4775705, 8.9308337

[✦](#) Abbaye San Fruttuoso de Capodimonte .

Abbazia di San Fruttuoso

F9 • 18 Via San Fruttuoso, 16032, Italy



L'abbaye San Fruttuoso de Capodimonte est un complexe monastique situé dans la baie homonyme à Camogli, dans le golfe Paradiso en province de Gênes, à l'intérieur du parc naturel régional de Portofino.

Enchâssée dans une crique du littoral, l'abbaye est accessible seulement par voie maritime ou par un long sentier escarpé qui descend depuis le mont de Portofino qui domine le golfe Paradisio.


Le complexe comprend une église, l'abbaye et le cloître ainsi qu'une tour côtière. L'église est le siège de la paroisse du vicariat de Recco-Uscio-Camogli de l'archidiocèse de Gênes.

[Wikipedia](#)

[📍](#) 44.3164886, 9.1751792

[✦](#) Castello Brown

G9 • 11 Via alla Penisola, 16034, Italy



Castello Brown is a historic house museum located high above the harbour of Portofino, Italy. Its site has been used for military defence since Roman times. As a Genoese coastal fort, it was called the Castello di San Giorgio. After peace fell upon the region in the early 19th century, the Castello was abandoned. Some decades later, it was purchased by the English consul, who remodelled it as a comfortable villa. His descendants held the property until 1949, then sold it to an English couple who restored several ruined sections, and in turn sold it in 1961 to the City of Portofino, which now opens it to the public. Elizabeth von Arnim wrote and set her novel *The Enchanted April* at the Castello in 1922. The award-winning 1991 movie adaptation featuring Miranda Richardson and Joan Plowright was filmed on site.

[Wikipedia](#)

[🌐](#) www.castellobrown.com/index.php • [📍](#) 44.3020608, 9.2140314

[✦](#) Castello di Punta Pagana

F9 • 16035, Italy



The Castello di Punta Pagana is a 17th-century fort located on the homonymous Punta Pagana, within the grounds of Villa Pagana in Rapallo, within the Metropolitan City of Genoa in Italy. It is located west of San Michele di Pagana, close to the boundary with Santa Margherita Ligure. The fort was originally built by the Republic of Genoa, and today it belongs to the Sovereign Military Order of Malta along with the rest of the villa.

Together with the Castello di Santa Margherita Ligure to the west and the Castello di Rapallo to the east, it formed part of the Genoese coastal defence system for the protection of villages on the western Tigullio gulf.

[Wikipedia](#)

[📍](#) 44.3355488, 9.2254682

[✦](#) Castello di Santa Margherita Ligure

F9 • 1 Piazzetta Cappuccini, Santa Margherita Ligure 16038, Italy



The Castello di Santa Margherita Ligure is a 16th-century fortress in Santa Margherita Ligure, within the Metropolitan City of Genoa in Italy.

[Wikipedia](#)

[📍](#) 44.3324255, 9.2139535

[✦](#) Cathédrale San Lorenzo de Gênes .

Cattedrale di San Lorenzo

D5 • 21 Via di San Lorenzo, Genova 16123, Italy



La cathédrale San Lorenzo est la cathédrale de Gênes, consacrée par le pape Gélase II en 1118, et est dédiée à Saint Laurent, archidiacre de l'Église de Rome martyrisé en 258 sur la via Tiburtina.

Une antique tradition, sans confirmation dans aucun document écrit, rapporte que Laurent et Sixte II se seraient arrêtés à Gênes lors de chacun de leur voyage en Espagne.

[Wikipedia](#)

[📍](#) 44.4076218, 8.9314609

[✦](#) Chiavari Castle - Castello di Chiavari

F11 • 33 Salita al Castello, Chiavari 16043, Italy



Chiavari Castle is an ancient fortification in Chiavari, Province of Genoa, Italy.

[Wikipedia](#)

[📍](#) 44.3187517, 9.3262294

[✦](#) Lago del Brugneto

B9 • 16027, Italy



Lago del Brugneto is a lake in the Province of Genoa, Liguria, Italy. At an elevation of 775.8 m, its surface area is 0.97 km².

[Wikipedia](#)

[📍](#) 44.5410833, 9.1927459

[✦](#) Lago delle Lame

B12 • 78 Località Lago Lame, 16048, Italy



Lago delle Lame is a lake in the Province of Genoa, Liguria, Italy.

[Wikipedia](#)

[📍](#) 44.5029926, 9.4089953

★ Lago di Giacopiane

C12 • 16041, Italy



44.463265, 9.3890245

Lago di Giacopiane is an artificial lake at Borzonasca in the Province of Genova, Liguria, Italy.

Wikipedia

✔ Mercure Genova San Biagio

C4 • Via Romairone 14, 16163, Genoa

44.4757107, 8.8970957

★ Mont Maggiorasca • Monte Maggiorasca

B14 • 16049, Italy



44.5508838, 9.4898817

Le mont Maggiorasca est une montagne qui s'élève à 1 800 m, à la frontière entre les régions de la Ligurie et de l'Émilie-Romagne, en Italie. Il est le point culminant de l'Apennin ligure.

Wikipedia

★ Monte Rama

D0 • 16016, Italy



44.4278863, 8.618652

Monte Rama is a mountain in Liguria, northern Italy, part of the Ligurian Apennines.

Wikipedia

★ Monte Reixa

D1 • 17046, Italy



44.450925, 8.667186

Monte Reixa is a mountain in Liguria, northern Italy, part of the Ligurian Apennines.

Wikipedia

★ Palais royal de Gênes • Museo Palazzo Reale di

Genova

D5 • 10 Via Balbi, 16126 Genova, Italy



Le Palazzo Reale ou le Palazzo Stefano Balbi est un bâtiment historique situé dans l'homonyme via Balbi du centre historique de Gênes. Situé non loin de l'université et de la gare de Gênes-Piazza-Principe, il fait partie d'un important complexe architectural des XVIIe et XVIIIe siècles où sont conservées intactes les décorations intérieures et le mobilier.

Depuis le 13 juillet 2006, le palais Royal fait partie des 42 palais des Rolli inscrits dans la liste du patrimoine mondial de l'humanité de l'UNESCO.

Wikipedia

Adult: € 4 Reduced (18-25): € 2 Child (0-18): free Every first Sunday of the month free admission for all visitors. Cumulative ticket with entry to the National Gallery of Palazzo Spinola: Adult: € 6.50 Reduced (18-25): € 3.25 Tu-Fr 09:00-14:00 • We-Th 09:00-19:00 • Sa-Su 13:30-19:00 • PH 13:30-19:00 • Mo off • Jan 1 off • Dec 25 off Mon: closed • Tue - Sat: 9 a.m. - 7 p.m. (last entry 7:30 p.m.) • Sun: 1:30 p.m. - 7 p.m. (last entry 6:30 p.m.) • First Sunday of the month: 9 a.m. - 7 p.m.

www.palazzorealegenova.beniculturali.it/en/palazzo/palazzo.html • +39 010 2710236 • 44.4147587, 8.925955

★ Passo del Faiallo

C1 • Via Superiore dell'Olba, 16158, Italy



44.4588444, 8.6691893

Passo del Faiallo is a mountain pass between the Province of Savona and the Metropolitan City of Genoa. It connects Urbe with Passo del Turchino, both in Liguria.

Wikipedia

★ Piazza De Ferrari

D5 • Piazza Raffaele de Ferrari, 16121 Genova GE, Italy



44.407144, 8.93422

La piazza De Ferrari est la place principale de Gênes, ville italienne de Ligurie.

Wikipedia

★ Porta Soprana

D5 • 1 Via di Ravecca, Genova 16128, Italy



The walls of Genoa constitute in their whole the several circles of walls that protected and defended the city of Genoa, former capital of the homonymous Republic. To this day, large portions of these walls remain, and Genoa has more and longer walls than any other city in Italy.

Wikipedia

44.405569, 8.934464

★ Sanctuaire Nostra Signora di Montallegro

• Nostra Signora di Montallegro

E10 • 24 Via Santuario di Montallegro, 16035, Italy



Il commémore une apparition de la Vierge, en 1557.

Wikipedia

44.3701402, 9.2559583

✔ Strada Provinciale Capanne di Marcarolo - Piani di Praglia

B3 • Strada Provinciale Capanne di Marcarolo - Piani di Praglia, Ceranesi, Ligurie, Italie

44.5164513, 8.8176234

✔ Strada Statale della Fontanabuona

D8 • Strada Statale della Fontanabuona, Neirone, Ligurie, Italie

44.4353462, 9.1651249

✔ Via Aurelia

G14 • Via Aurelia, Moneglia, Ligurie, Italie

44.2565836, 9.5229659

✔ Via Bartolomeo Parodi

B4 • Via Bartolomeo Parodi, Ceranesi, Ligurie, Italie

44.5121897, 8.8718302

★ Via Garibaldi

D5 • 11 Via Giuseppe Garibaldi, Genova 16124, Italy



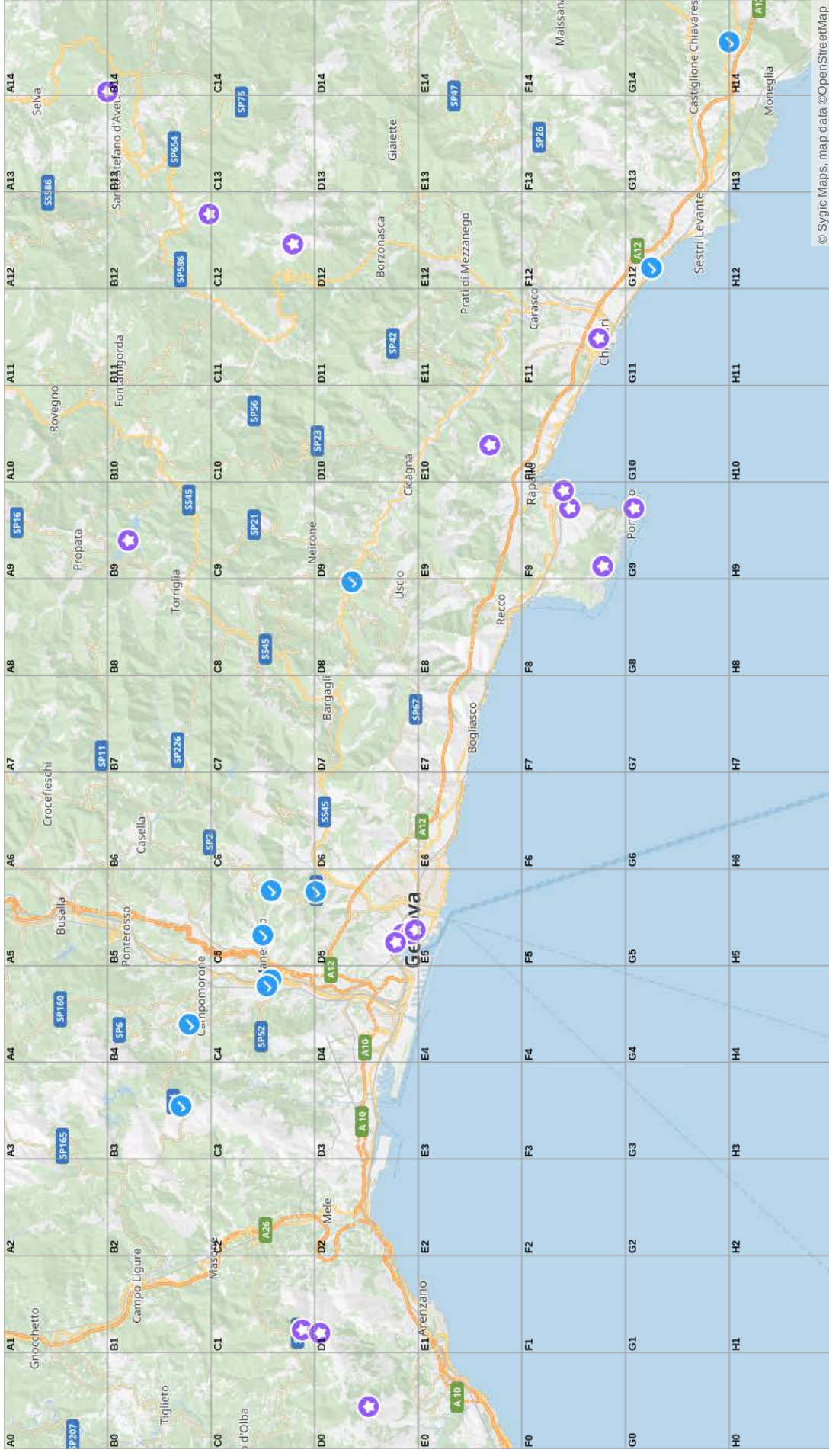
Via Garibaldi est l'une des plus belles rues de Gênes. Autrefois appelée Strada Nuova, cette voie est un exemple exceptionnel d'urbanisme composé d'une douzaine de « palazzi ».

Comme la via Balbi, elle fait partie des Strade Nuove qui illustrent le « siècle Génois » de 1563 à 1640. Elle est, aussi, connue sous le nom de Via Aurea, et, à la fin du XIXe siècle, Strada Maggiore puis Strada Nuova. En 1882, elle est renommée via Garibaldi en hommage au grand homme politique et patriote italien.

Wikipedia

44.411439, 8.931648

Gênes



© Sygic Maps, map data © OpenStreetMap

- (Unnamed Road) (G12)
- 2 Via F. Turati (D5)
- 25 Via San Quirico (C4)
- 38 Via Galileo Galilei (C5)
- 5 Via Avigo (C5)
- Abbaye San Fruttuoso de Capodimonte

- Castello Brown (G9)
- Castello di Punta Pagana (F9)
- Castello di Santa Margherita Ligure (F9)
- Cathédrale San Lorenzo de Gênes (D5)
- Chiavari Castle (F11)
- Lago del Brugnato (B9)
- Lago delle Lame (B12)

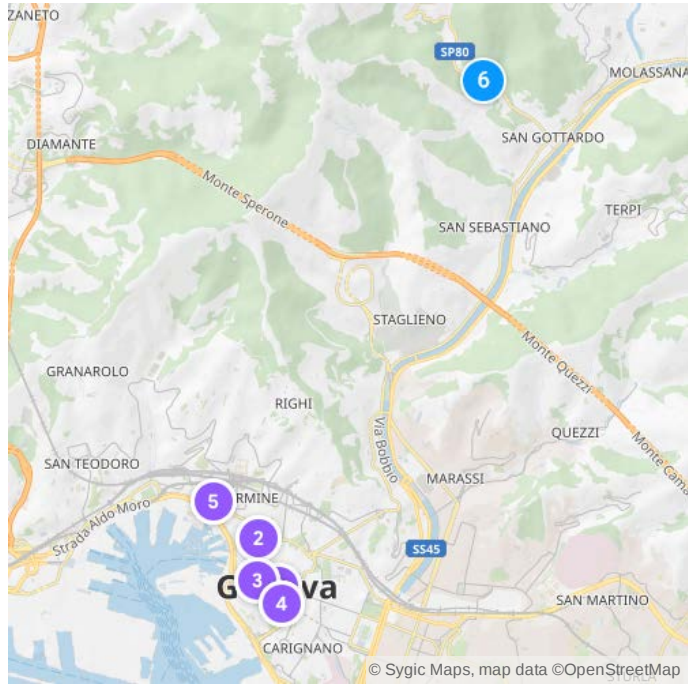
- Lago di Giacopiame (C12)
- Mercure Genova San Biagio (C4)
- Mont Maggioreasca (B14)
- Monte Rama (D0)
- Monte Reixa (D1)
- Palais royal de Gênes (D5)
- Passo del Falallo (C1)

- Piazza De Ferrari (D5)
- Porta Soprana (D5)
- Sanctuaire Nostra Signora di Montallegro
- Strada Provinciale Capanne di Marcarolo - Piani di Praglia
- Strada Statale della Fontanabuona (D8)

- Via Aurelia (G14)
- Via Aurelia (H14)
- Via Bartolomeo Parodi (B4)
- Via Garibaldi (D5)

- (E10)
- (B3)

D5



1. Piazza De Ferrari
2. Via Garibaldi
3. Cathédrale San Lorenzo de Gênes
4. Porta Soprana
5. Palais royal de Gênes
6. 2 Via F. Turati

Guide - Ivrée

Ivrée est une ville de la ville métropolitaine de Turin dans le Piémont en Italie. La cité industrielle d'Ivrée, berceau de la société Olivetti fondée en 1908 par Camillo Olivetti, conçue par quelques-uns des architectes et des urbanistes les plus en vue des années 1930 à 1960 sous la direction d'Adriano Olivetti, a été inscrite au patrimoine mondial de l'UNESCO en 2018.

 En voyage  Mis en favoris  Incontournable à Ivrée

(Unnamed Road)

H8 • (Unnamed Road), Ivrea, Piémont, Italie

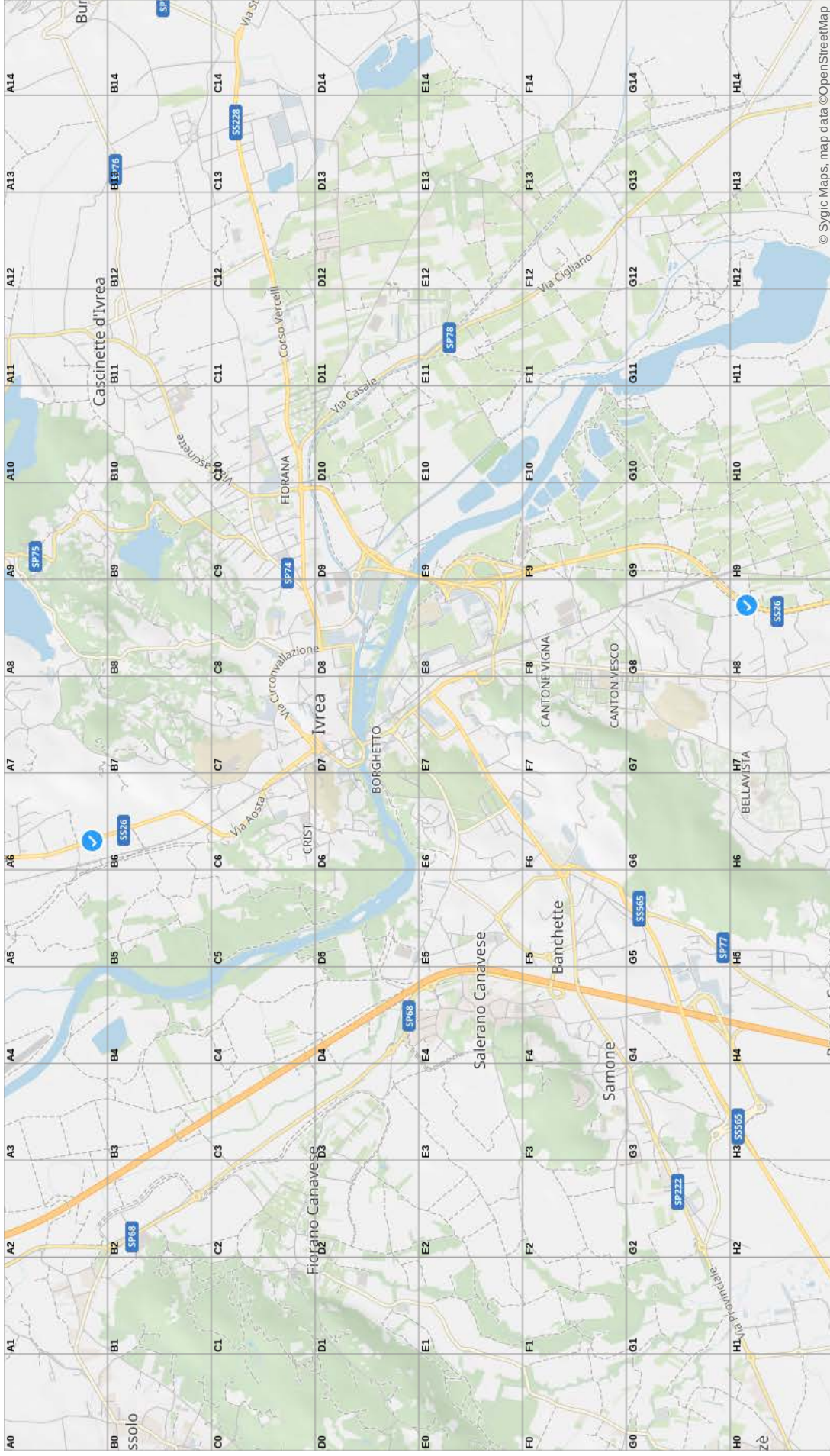
 45.4424923, 7.8838556

(Unnamed Road)

A6 • (Unnamed Road), Ivrea, Piémont, Italie

 45.4805079, 7.8643283

Ivrée



✓ (Unnamed Road) (A6)

✓ (Unnamed Road) (H8)

Guide - Saint-Rhémy-en-Bosses

Saint-Rhémy-en-Bosses est une commune alpine de la Vallée d'Aoste, en Italie du Nord, située dans la haute vallée du Grand-Saint-Bernard. Elle fait partie de la communauté de montagne Grand-Combin.

 En voyage  Mis en favoris  Incontournable à Saint-Rhémy-en-Bosses

(Unnamed Road)

H9 • (Unnamed Road), Saint-Rhémy-en-Bosses, Vallée d'Aoste, Italie

 45.8291259, 7.1880562

(Unnamed Road)

A5 • (Unnamed Road), Saint-Rhémy-en-Bosses, Vallée d'Aoste, Italie

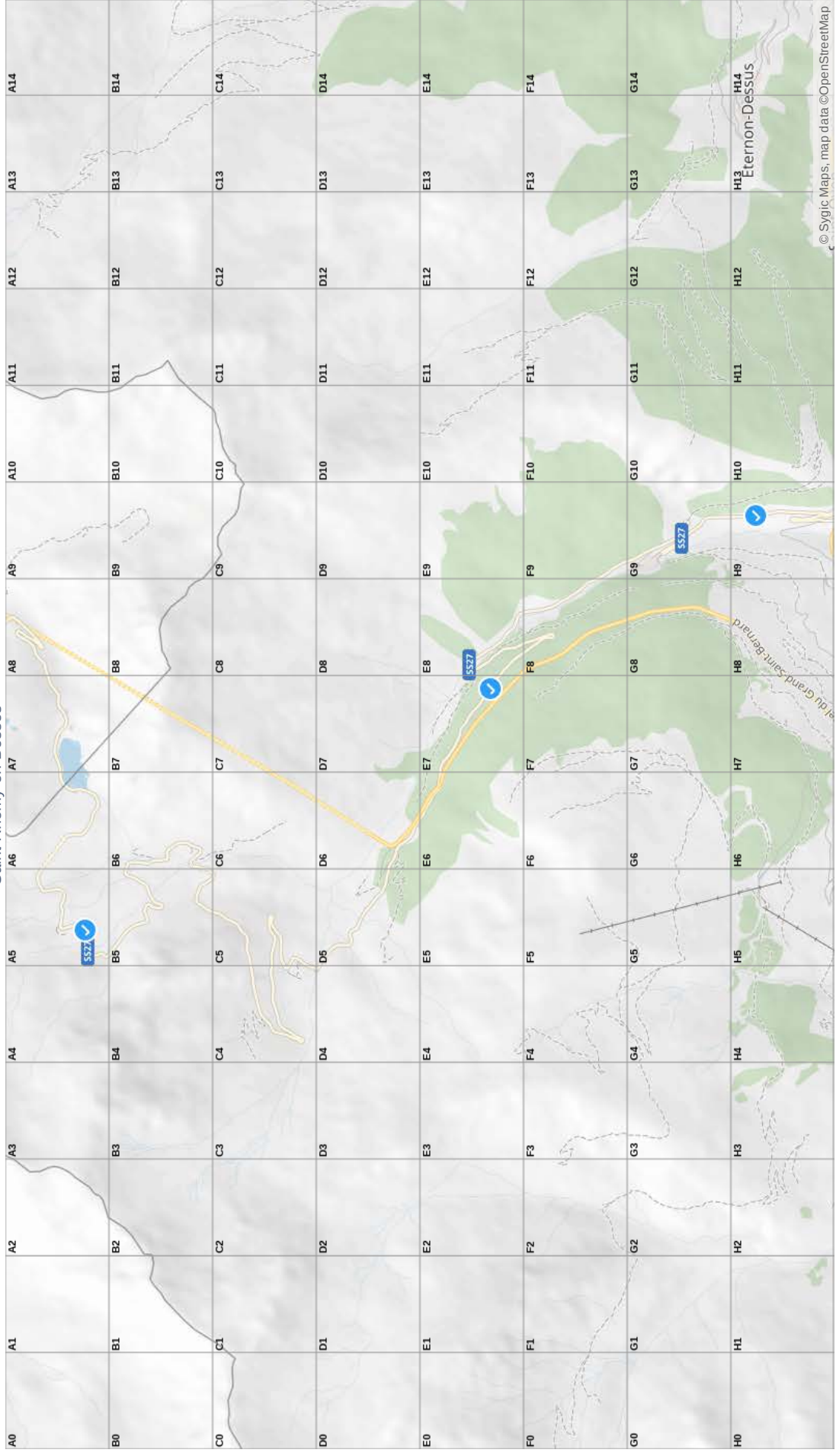
 45.8678372, 7.1536508

(Unnamed Road)

E7 • (Unnamed Road), Saint-Rhémy-en-Bosses, Vallée d'Aoste, Italie

 45.8444527, 7.1736839

Saint-Rhémy-en-Bosses



✓ (Unnamed Road) (A5)

✓ (Unnamed Road) (E7)

✓ (Unnamed Road) (H9)