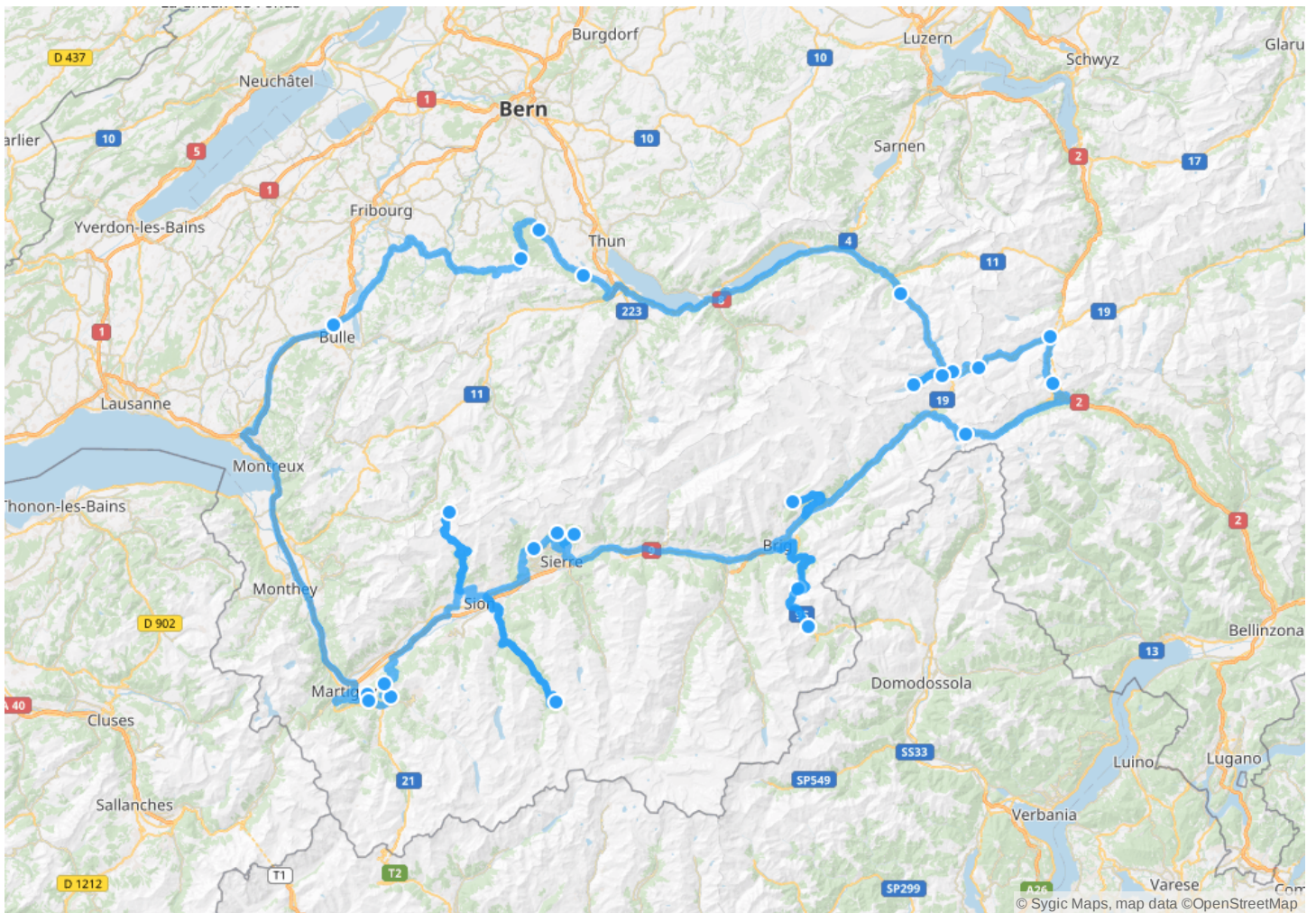


Tour du Valais

27 juin 2020 - 28 juin 2020

par Robert-Nicoud Jean-Pascal



2 jours • 750 km / 470 mi en voiture

Tour du Valais, Day 1

samedi | 27 juin 2020



Home

JOUR SUIVANT

1 h (92 km / 57 mi) en voiture



Col des Planches

6 min (3,1 km / 1,9 mi) en voiture



Vens

15 min (9,0 km / 5,6 mi) en voiture



(Unnamed Road)

15 min (8,7 km / 5,4 mi) en voiture



Sentier des Mines du Mont Chemin

59 min (58 km / 36 mi) en voiture



Auberge du Barrage du Sanetsch



1 h (65 km / 41 mi) en voiture



Le Grenier (café/restaurant)

56 min (53 km / 33 mi) en voiture



Lac Grenon

10 min (5,7 km / 3,5 mi) en voiture



View Point

21 min (15 km / 9,3 mi) en voiture



Col Malvoisie

53 min (65 km / 41 mi) en voiture



Col du Simplon

7 min (8,9 km / 5,5 mi) en voiture

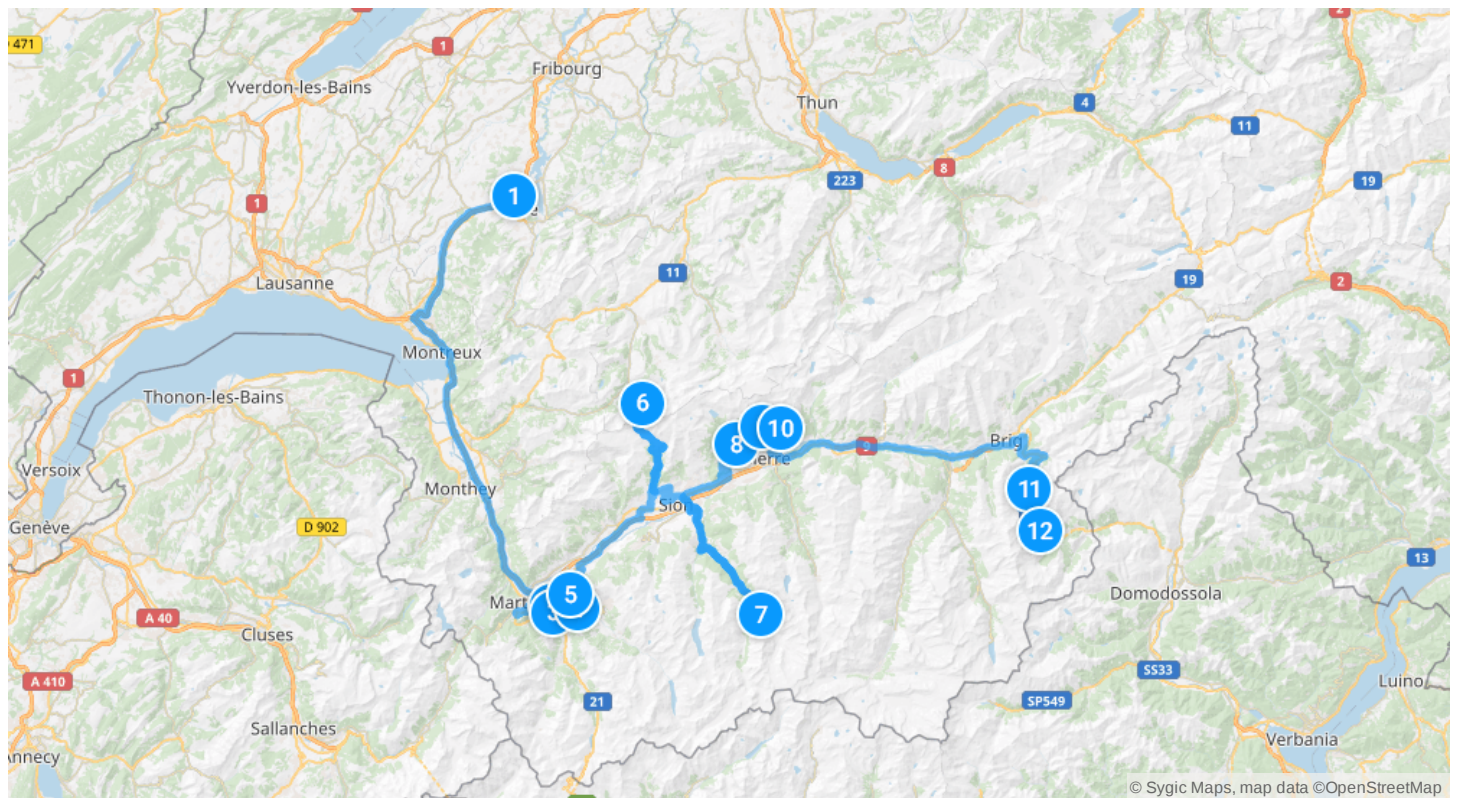


Hotel-Restaurant Grina

JOUR SUIVANT

Temps estimé (~15 h 20 min)

Lieux (9 h 20 min) • Voiture (380 km / 240 mi, 6 h)



Tour du Valais, Day 2

dimanche | 28 juin 2020



Hotel-Restaurant Grina

JOUR SUIVANT



53 min (55 km / 34 mi) en voiture



Col Riederfurka



1 h 10 min (61 km / 38 mi) en voiture



Col du Nufenen



27 min (34 km / 21 mi) en voiture



Tremola



8 min (11 km / 6,6 mi) en voiture



Hospental



13 min (18 km / 11 mi) en voiture



Furka Passhöhe



11 min (14 km / 8,9 mi) en voiture



View Point



3 min (2,0 km / 1,3 mi) en voiture



Grimsel Passhöhe



10 min (5,6 km / 3,5 mi) en voiture



Oberaar



26 min (28 km / 17 mi) en voiture



Urweid



53 min (67 km / 41 mi) en voiture



34 Schwand



17 min (12 km / 7,6 mi) en voiture



23 Grund



14 min (13 km / 8,3 mi) en voiture



Gurnigelpass



50 min (50 km / 31 mi) en voiture

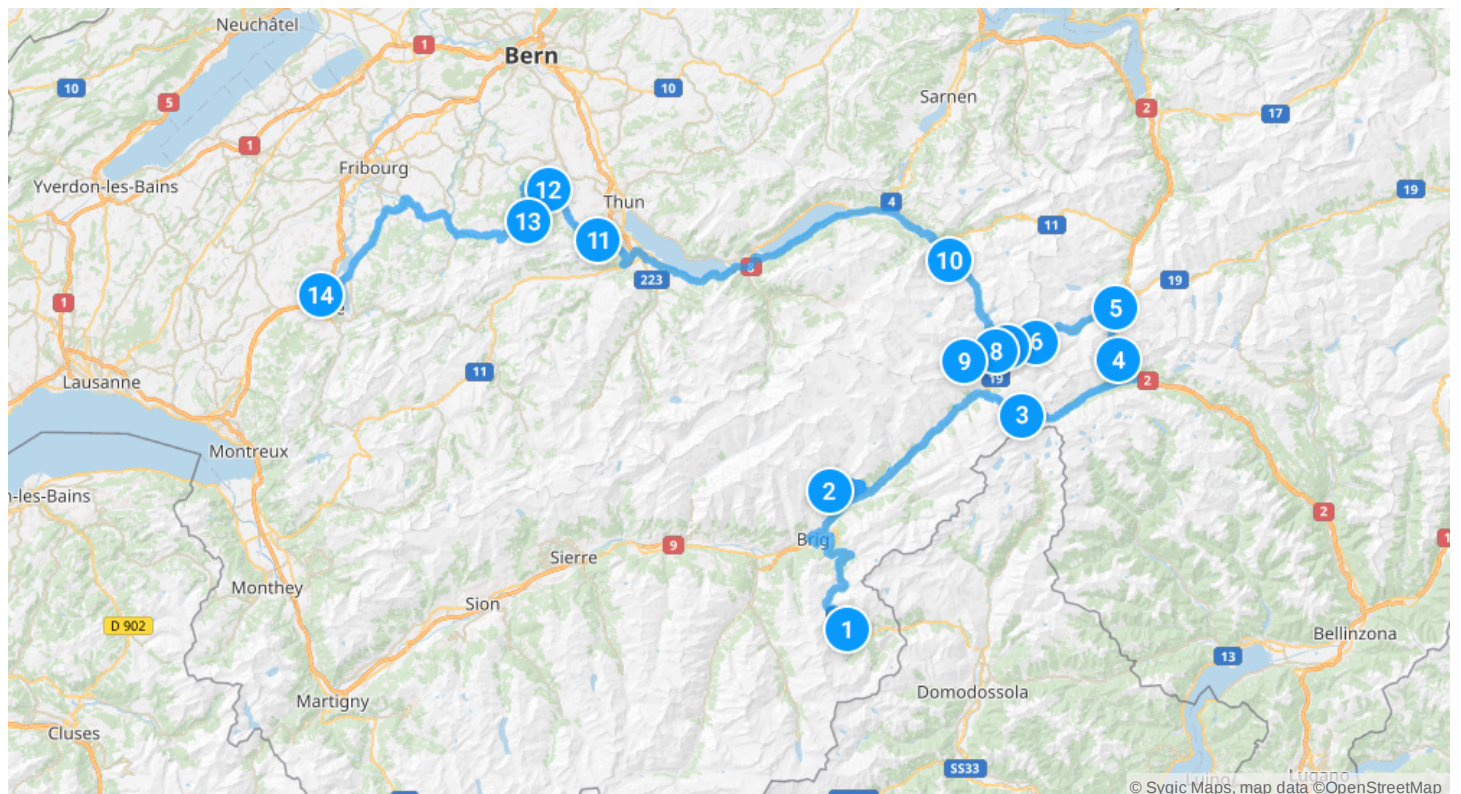


Home

JOUR SUIVANT

Temps estimé (~15 h 20 min)

Lieux (9 h 40 min) • Voiture (370 km / 230 mi, 5 h 40 min)



Guide - Vollèges

Vollèges est une commune suisse du canton du Valais, située dans le district d'Entremont. Vollèges se situe dans le val de Bagnes.

À la suite de la votation populaire du 10 février 2019, la commune devait fusionner avec l'actuelle commune de Bagnes afin de former la nouvelle commune du Val de Bagnes au plus tôt le 1er janvier 2021.

 En voyage  Mis en favoris  Incontournable à Vollèges

(Unnamed Road)

F10 • (Unnamed Road), 1941, Switzerland

 46.092486, 7.1739864

Sentier des Mines du Mont Chemin

B8 • (Unnamed Road), 1942, Switzerland

 46.1123022, 7.1592529

Col des Planches

E4 • 216 Route du Col des Planches, Col des Planches 1927, Switzerland

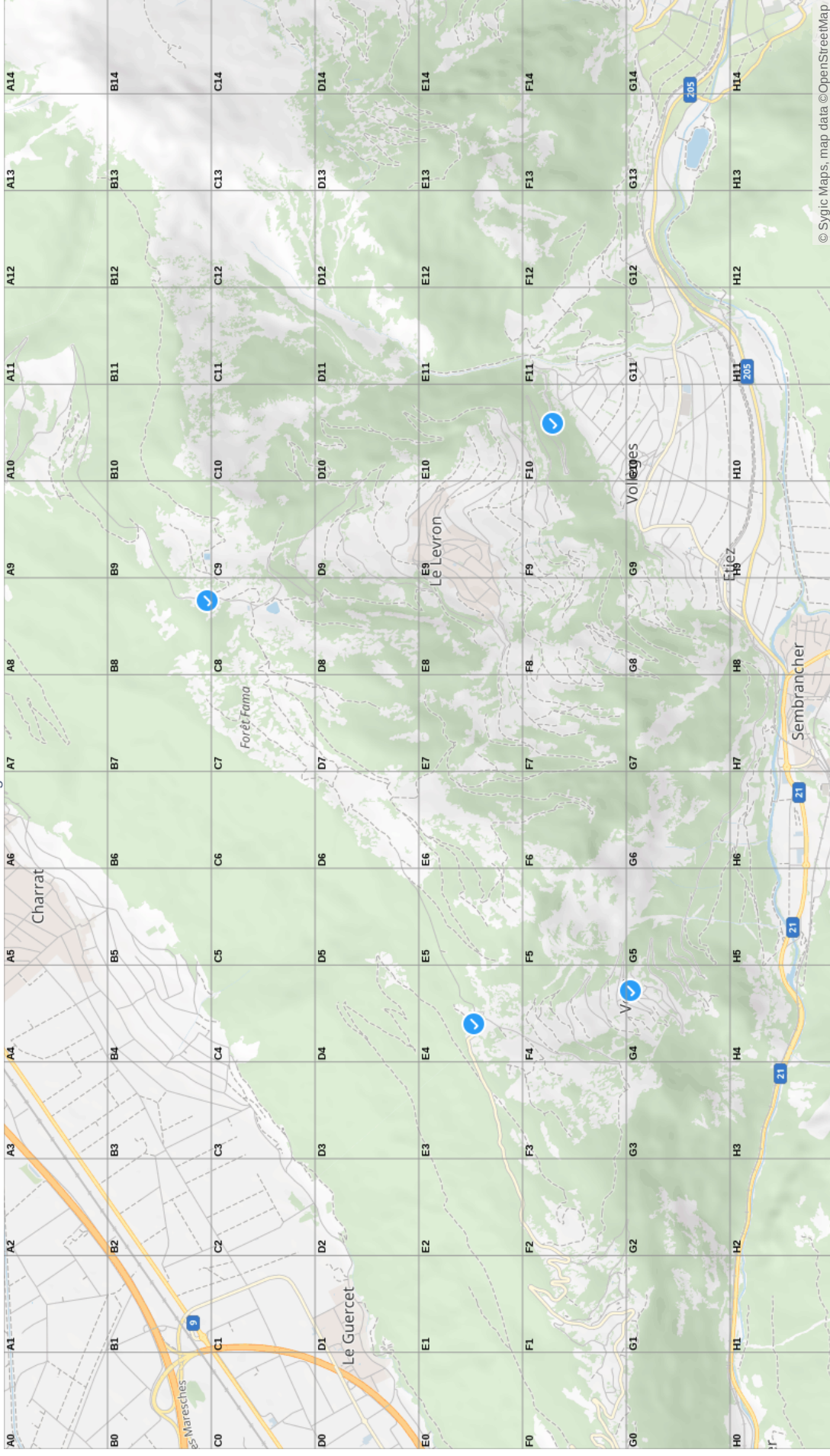
 46.0969955, 7.1242711

Vens

G4 • 17 Route du Col des Planches, Vens 1933, Switzerland

 46.088036, 7.1269724

Vollèges



© Sygic Maps, map data © OpenStreetMap

✓ (Unnamed Road) (F10)

✓ Col des Planches (E4)

✓ Sentier des Mines du Mont Chemin (B8)

✓ Vens (G4)