

Sardaigne 2021 V1

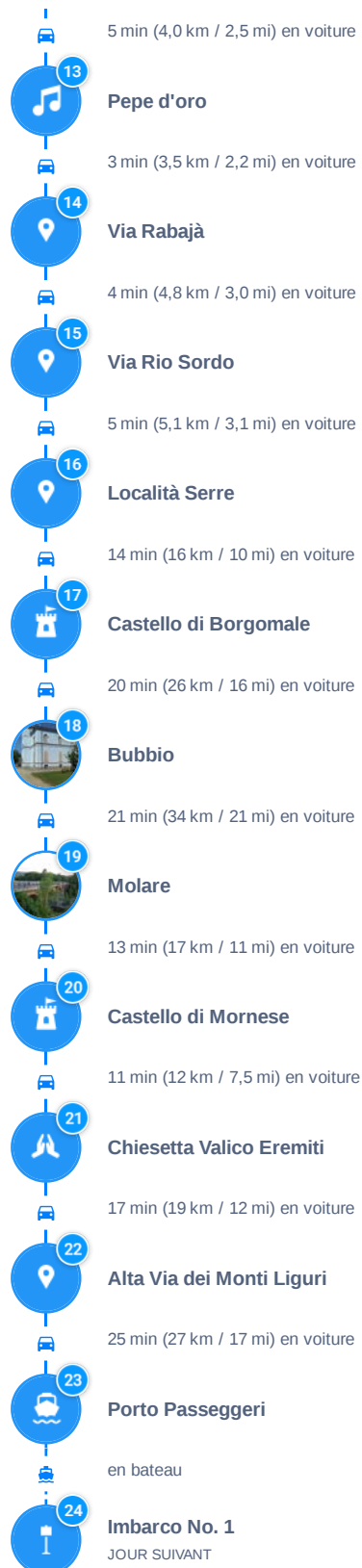
25 août 2021 - 9 septembre 2021

par Robert-Nicoud Jean-Pascal

© Sygic Maps, map data ©OpenStreetMap

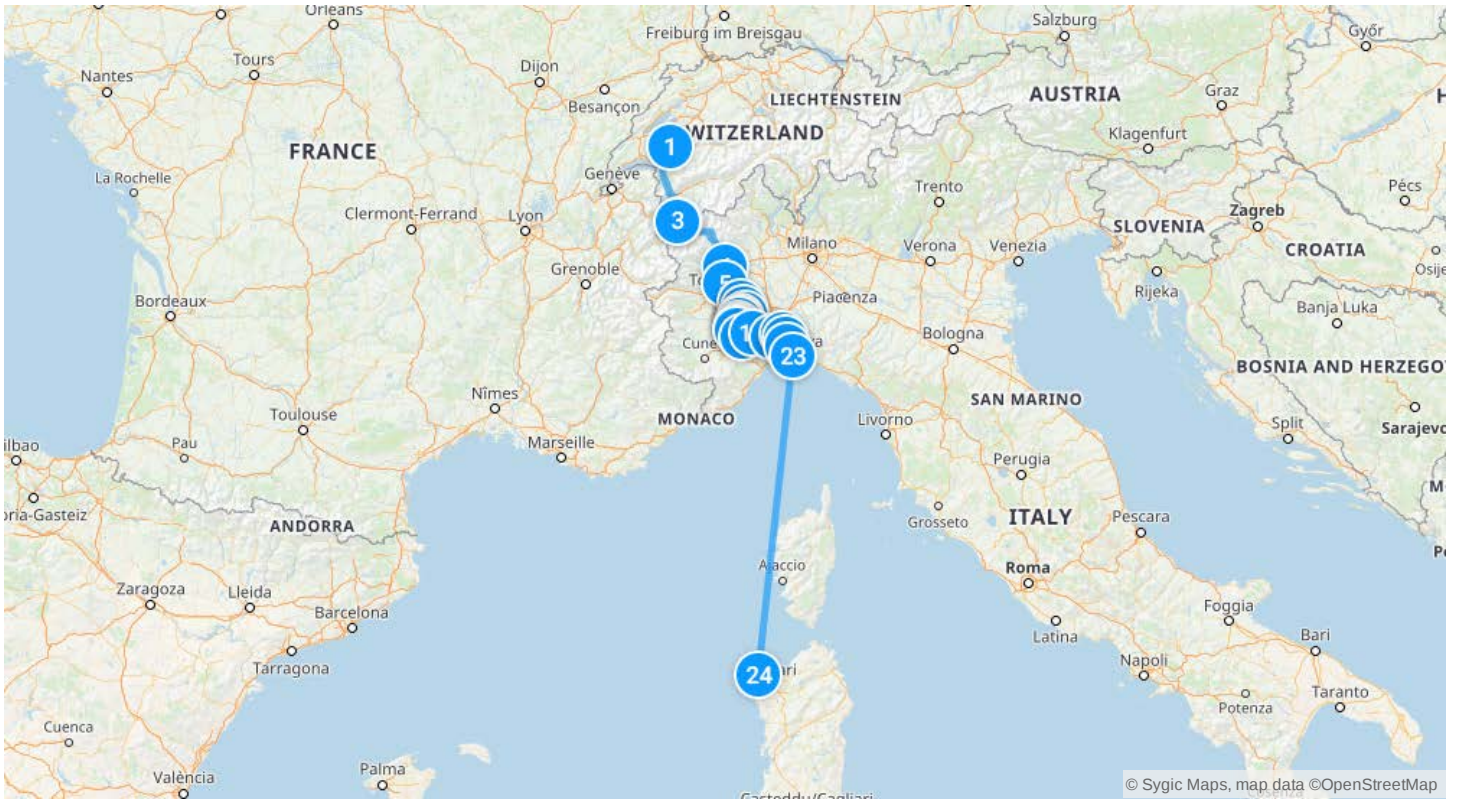
16 jours • 65 km / 40 mi de marche • 4 920 km / 3 060 mi en voiture • 6,2 km / 3,9 mi en transports en commun

mercredi | 25 août 2021



Temps estimé (~2 jours)

Lieux (31 h 40 min) • À Pied (15 km / 9,3 mi, 3 h) • Voiture (490 km / 300 mi, 6 h 20 min)

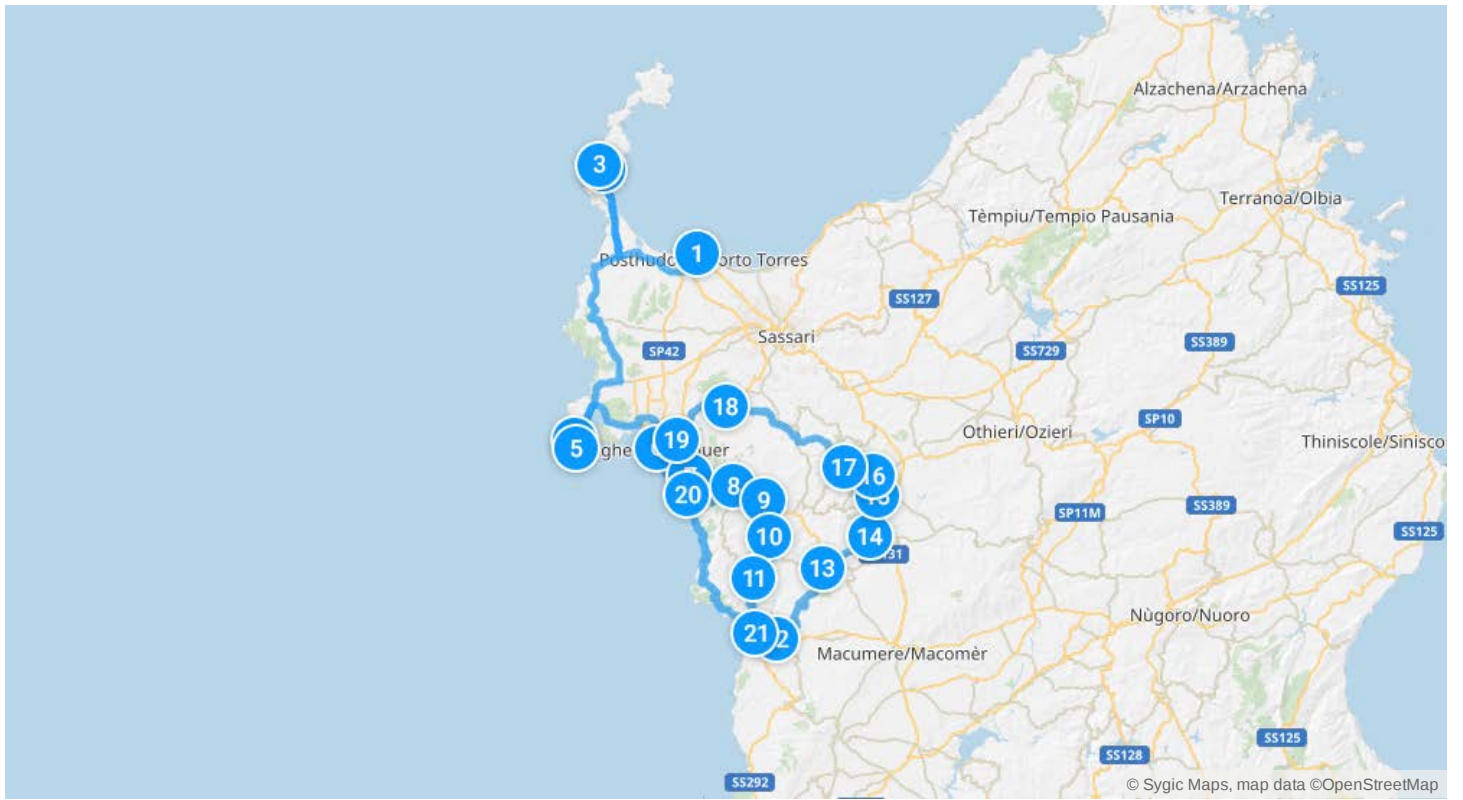


jeudi | 26 août 2021



Temps estimé (~26 h 20 min)

Lieux (19 h 30 min) • À Pied (12 km / 7,4 mi, 2 h 20 min) • Voiture (320 km / 200 mi, 4 h 30 min)



vendredi | 27 août 2021

**Palazzo Pischedda**

JOUR SUIVANT



4 min (5,8 km / 3,6 mi) en voiture

**Strada Statale Numero 129 Bis**

10 min (9,3 km / 5,8 mi) en voiture

**Strada Statale Nord Occidentale Sarda**

3 min (5,6 km / 3,5 mi) en voiture

**SS292**

8 min (13 km / 8,3 mi) en voiture

**SS292**

22 min (26 km / 16 mi) en voiture

**SP10**

1 min (840 m / 920 yd) en voiture

**SP10**

2 min (720 m / 790 yd) en voiture

**SP10**

2 min (1,8 km / 1,1 mi) en voiture

**SP66**

4 min (4,4 km / 2,7 mi) en voiture

**SP66**

9 min (10 km / 6,4 mi) en voiture

**SP6**

30 min (31 km / 19 mi) en voiture

**Strada Statale del Tirso e del Mandrolisai**

22 min (26 km / 16 mi) en voiture

**SP74**

13 min (14 km / 8,8 mi) en voiture

**SP184**

8 min (8,9 km / 5,5 mi) en voiture

**SP184**

28 min (32 km / 20 mi) en voiture

**Corso Umberto I**

19 min (24 km / 15 mi) en voiture

**SP34**

11 min (11 km / 7,0 mi) en voiture

**SP21**

À 59 min avec 2003

**SP19**

6 min (7,1 km / 4,4 mi) en voiture

**View Point**

8 min (8,9 km / 5,5 mi) en voiture

**Via delle Opere Pie**

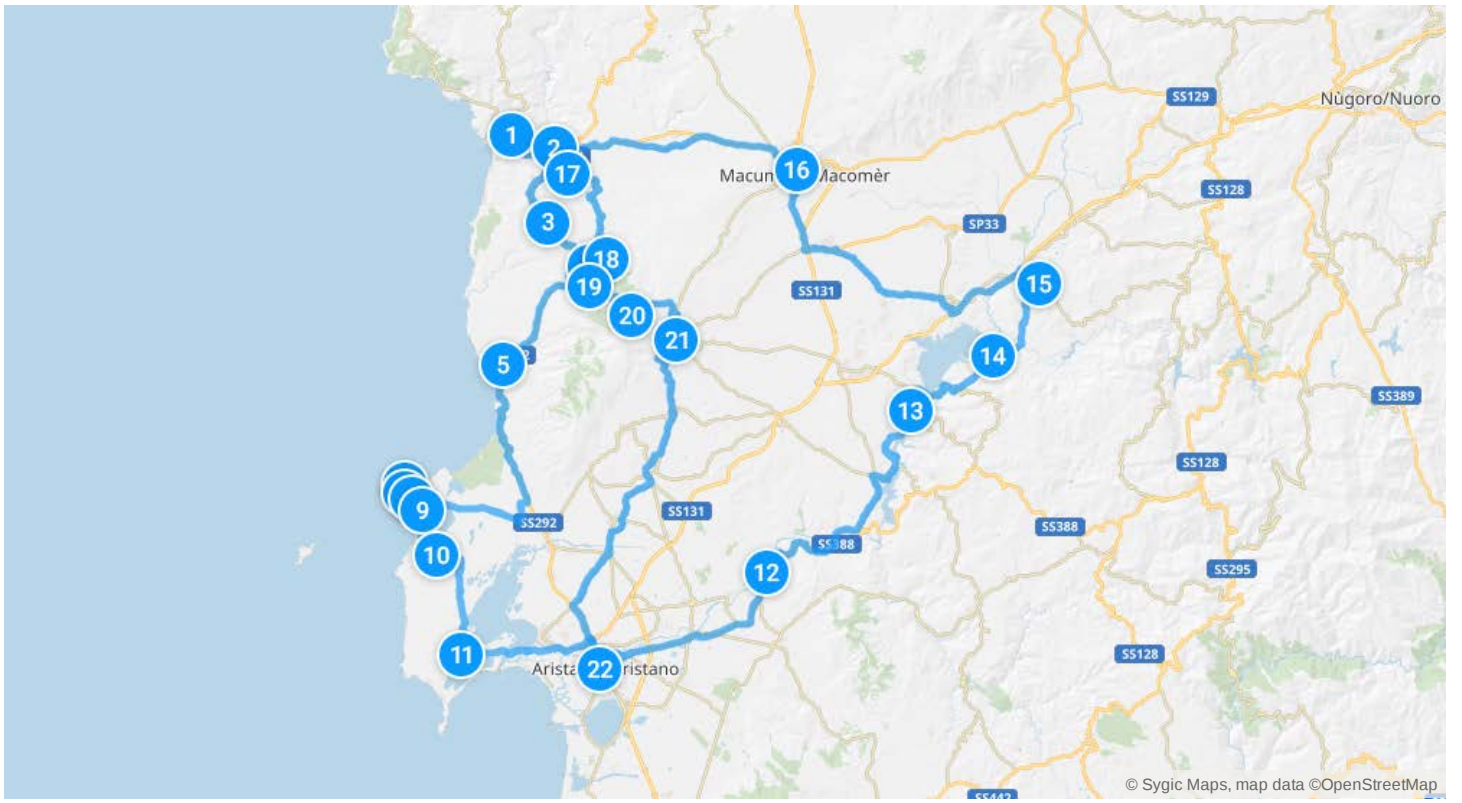
33 min (36 km / 22 mi) en voiture

**Mistral2 Hotel**

JOUR SUIVANT

Temps estimé (~24 h 10 min)

Lieux (19 h 20 min) • Voiture (280 km / 170 mi, 3 h 50 min) • Transports En Commun (6,2 km / 3,9 mi, 59 min)



samedi | 28 août 2021

- 

Mistral2 Hotel
JOUR SUIVANT

6 min (5,1 km / 3,1 mi) en voiture
- 

(Unnamed Road)

6 min (6,5 km / 4,0 mi) en voiture
- 

SP49

20 min (16 km / 10 mi) en voiture
- 

Madonnina

4 min (2,5 km / 1,5 mi) en voiture
- 

SS126

22 min (24 km / 15 mi) en voiture
- 

SP65

14 min (16 km / 9,9 mi) en voiture
- 

SP65

14 min (16 km / 9,9 mi) en voiture
- 

SP65

14 min (15 km / 9,0 mi) en voiture
- 

SS126

Aucun résultat
- 

Strada Statale Numero 126

8 min (9,1 km / 5,6 mi) en voiture
- 

Beach

31 min (23 km / 14 mi) en voiture
- 

Frazione Nebida Settore A

18 min (21 km / 13 mi) en voiture
- 

SS126
- 

Strada Statale Numero 126

18 min (20 km / 13 mi) en voiture
- 

Strada Statale Numero 126

3 min (2,7 km / 1,7 mi) en voiture
- 

SS126

10 min (12 km / 7,1 mi) en voiture
- 

SS126

9 min (9,0 km / 5,6 mi) en voiture
- 

SP67

12 min (14 km / 8,7 mi) en voiture
- 

Surface Parking

2 min (1,2 km / 1 320 yd) en voiture
- 

(Unnamed Road)

7 min (6,3 km / 3,9 mi) en voiture
- 

(Unnamed Road)

9 min (6,9 km / 4,3 mi) en voiture
- 

(Unnamed Road)

7 min (3,9 km / 2,4 mi) en voiture
- 

(Unnamed Road)

14 min (7,7 km / 4,8 mi) en voiture
- 

(Unnamed Road)

7 min (3,6 km / 2,2 mi) en voiture
- 

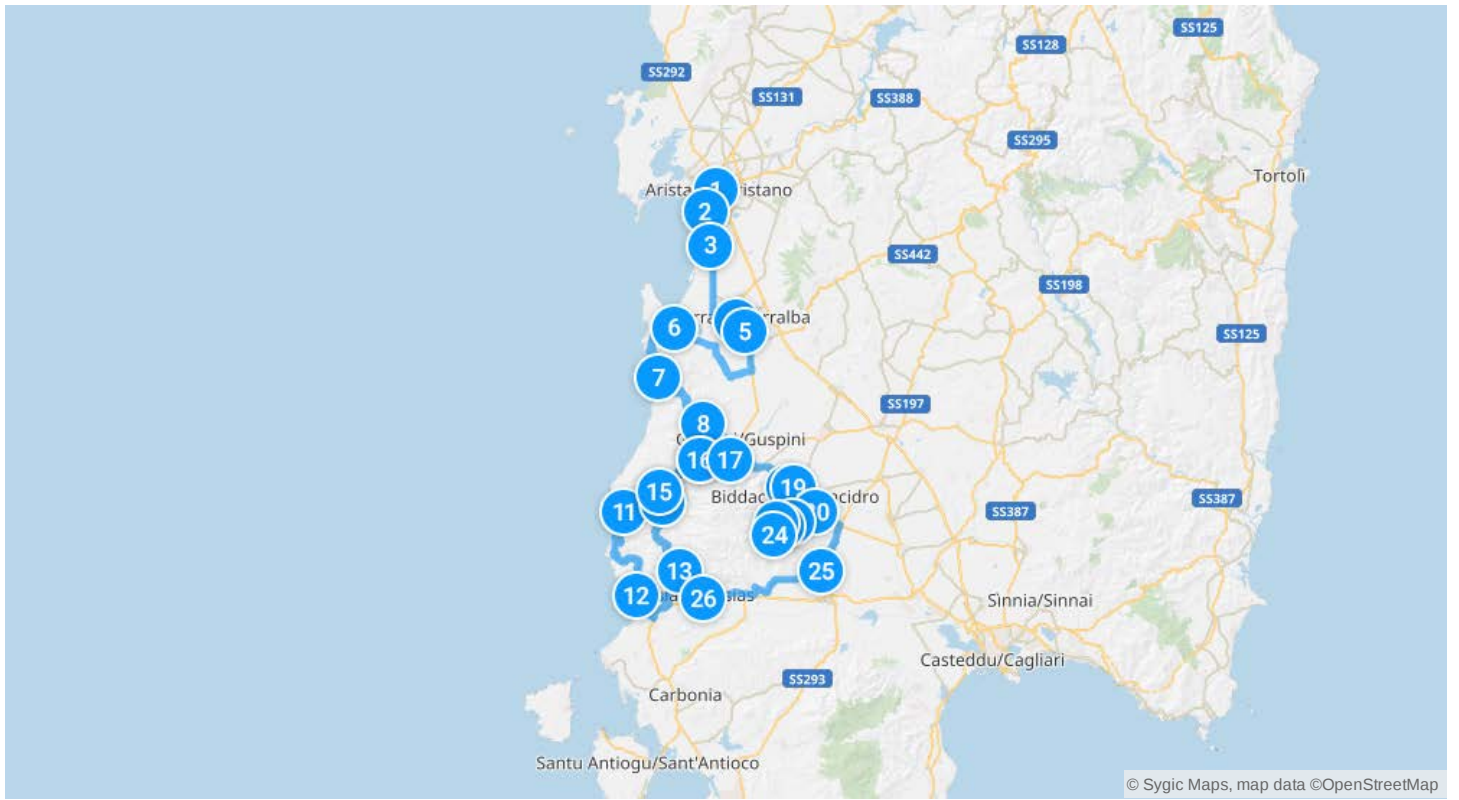
(Unnamed Road)

26 min (25 km / 16 mi) en voiture
- 

SP89

21 min (23 km / 15 mi) en voiture
- 

Hotel Sport Village
JOUR SUIVANT



dimanche | 29 août 2021

- 

Hotel Sport Village
JOUR SUIVANT

13 min (15 km / 9,2 mi) en voiture
- 

Lieu inconnu (Gonnesa)

8 min (9,0 km / 5,6 mi) en voiture
- 

Lieu inconnu (Portoscuso)

39 min (29 km / 18 mi) en voiture
- 

Stagno di Cirdu

9 min (6,0 km / 3,7 mi) en voiture
- 

Lungomare Arenzano

1 min (390 m / 420 yd) en voiture
- 

Viale Regina Margherita

7 min (7,3 km / 4,5 mi) en voiture
- 

Strada Mercureddu

7 min (6,4 km / 4,0 mi) en voiture
- 

Mario e Pinella

34 min (34 km / 21 mi) en voiture
- 

Lieu inconnu (Perdaxius)

15 min (11 km / 6,5 mi) en voiture
- 

(Unnamed Road)

4 min (3,9 km / 2,4 mi) en voiture
- 

(Unnamed Road)

- 

View Point

28 min (17 km / 11 mi) en voiture
- 

3 Via San Francesco

11 min (6,1 km / 3,8 mi) en voiture
- 

15D Via Caduti in Guerra

17 min (13 km / 8,3 mi) en voiture
- 

SP71

15 min (13 km / 7,9 mi) en voiture
- 

SP71

9 min (10 km / 6,4 mi) en voiture
- 

SP71

4 min (4,8 km / 3,0 mi) en voiture
- 

3 Via San Francesco

7 min (7,1 km / 4,4 mi) en voiture
- 

Strada Statale 195

41 min (34 km / 21 mi) en voiture
- 

Via Lungo Saline

44 min (35 km / 22 mi) en voiture
- 

126 Viale Leonardo da Vinci

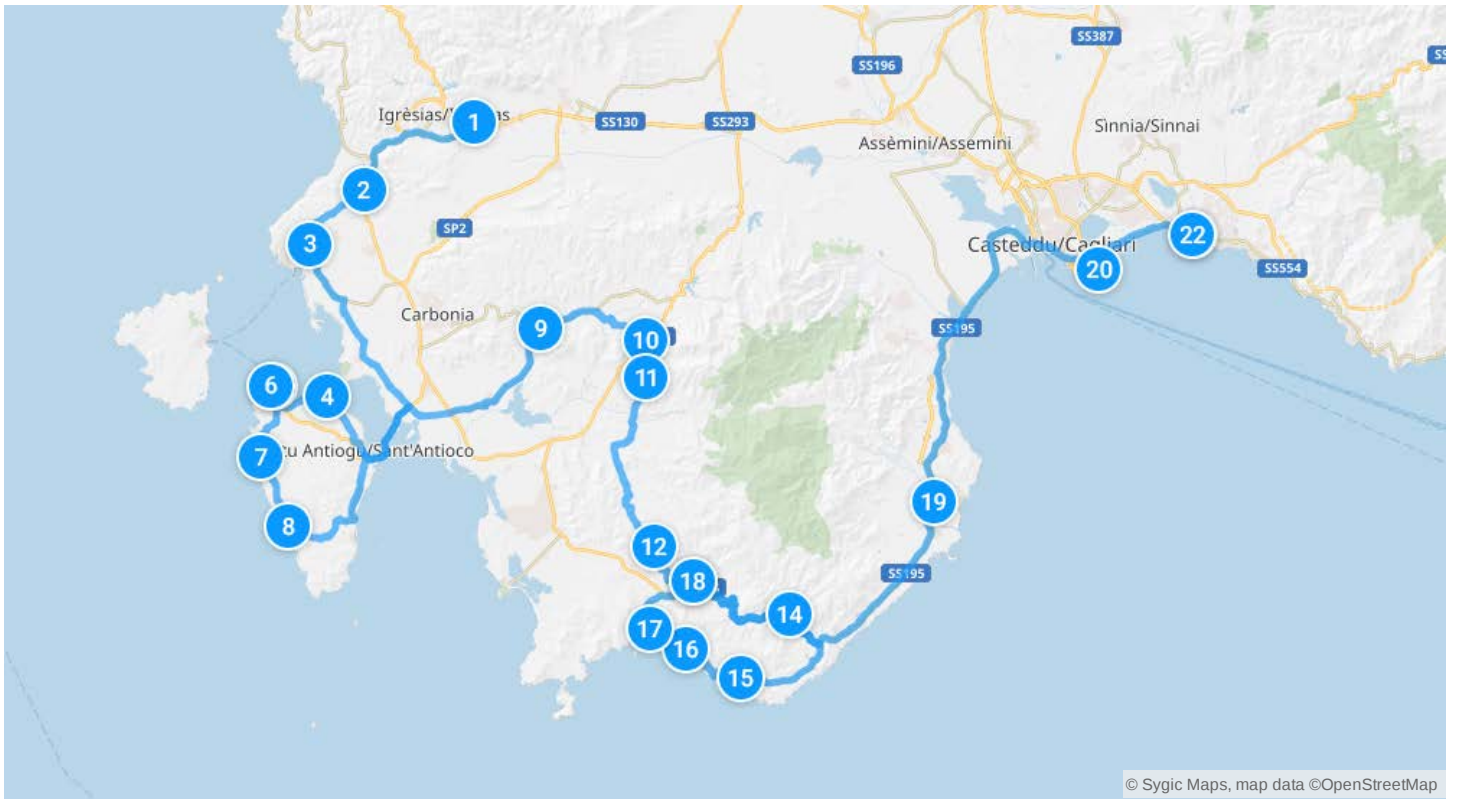
16 min (9,6 km / 6,0 mi) en voiture
- 

Hotel Califfo
JOUR SUIVANT

7 min (520 m / 570 yd) de marche

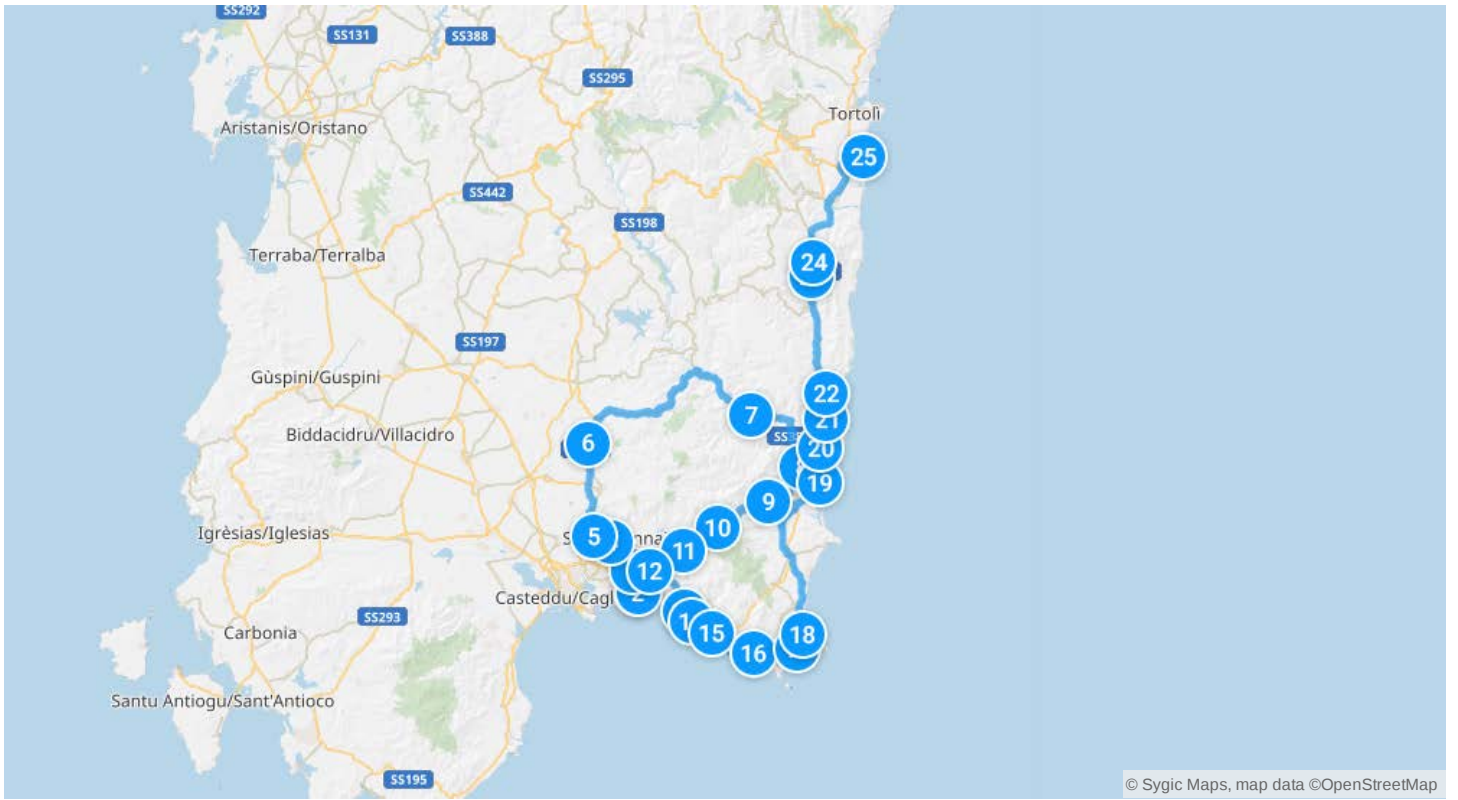
Temps estimé (~24 h 40 min)

Lieux (19 h 20 min) • À Pied (520 m / 570 yd, 7 min) • Voiture (270 km / 170 mi, 5 h 20 min)



lundi | 30 août 2021

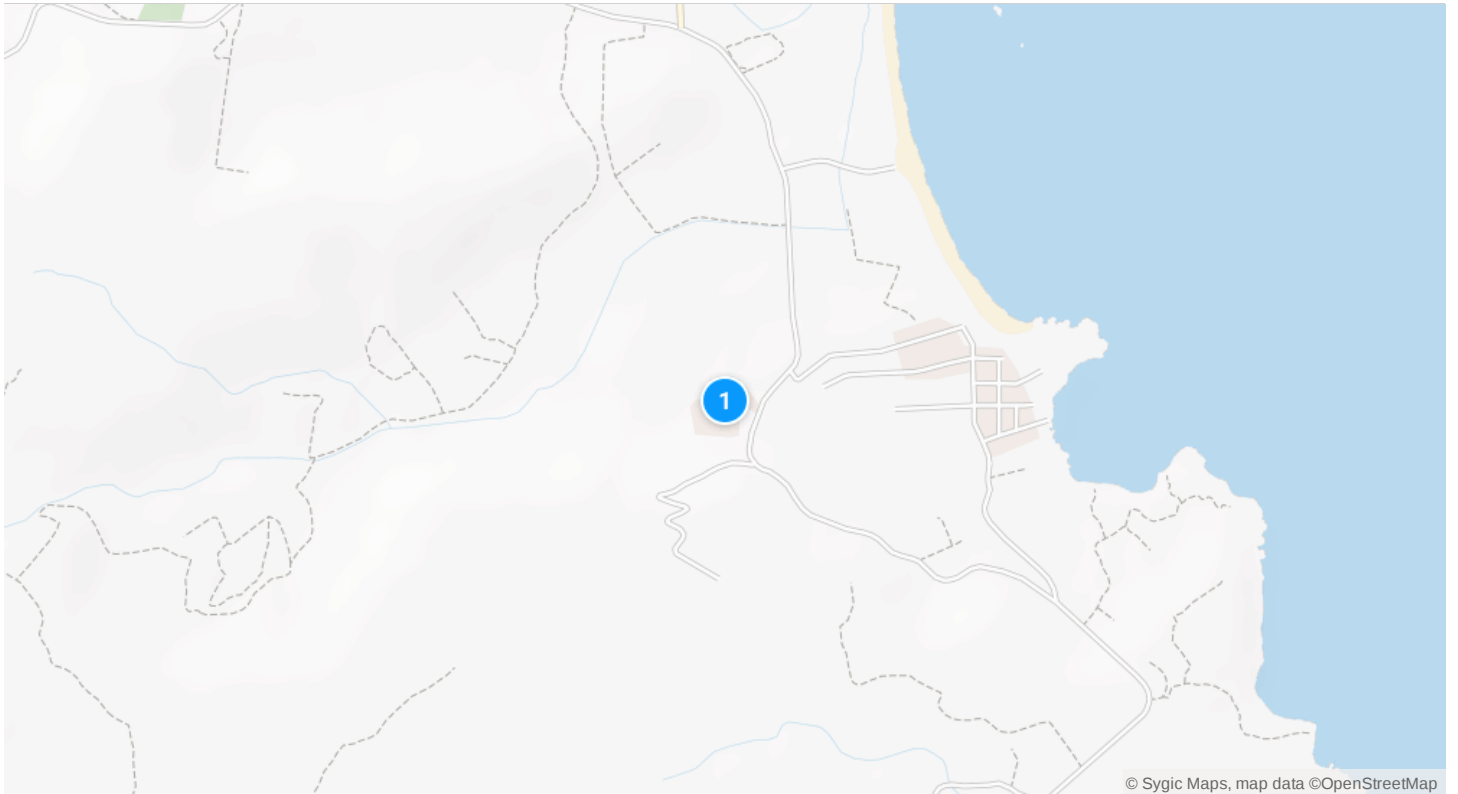





mardi | 31 août 2021




Resort Baia Cea
JOUR SUIVANT




mercredi | 1 septembre 2021

- 


Resort Baia Cea
JOUR SUIVANT

9 min (11 km / 6,7 mi) en voiture
- 


Loceri

10 min (11 km / 6,9 mi) en voiture
- 


Lanusei

15 min (16 km / 9,7 mi) en voiture
- 


Strada Statale 198

15 min (16 km / 10 mi) en voiture
- 


Strada Provinciale Numero 13

16 min (18 km / 11 mi) en voiture
- 


(Unnamed Road)

17 min (20 km / 12 mi) en voiture
- 


SP115

6 min (7,1 km / 4,4 mi) en voiture
- 


SP115

12 min (14 km / 8,8 mi) en voiture
- 


Strada Statale Numero 198

6 min (6,7 km / 4,2 mi) en voiture
- 


SS128

19 min (25 km / 16 mi) en voiture
- 


SS547

1 h 40 min (8,6 km / 5,4 mi) de marche
- 

Strada Statale Numero 387

5 min (6,2 km / 3,8 mi) en voiture
- 

(Unnamed Road)

6 min (4,0 km / 2,5 mi) en voiture
- 

SP14

- 

SP14

14 min (16 km / 9,7 mi) en voiture
- 

SP14

6 min (6,8 km / 4,2 mi) en voiture
- 

SP27

6 min (6,4 km / 4,0 mi) en voiture
- 

Corso Repubblica

7 min (7,2 km / 4,5 mi) en voiture
- 

SP27

5 min (3,3 km / 2,1 mi) en voiture
- 

SP27

5 min (5,0 km / 3,1 mi) en voiture
- 

SS387

1 min (1,0 km / 1 090 yd) en voiture
- 

SS387

2 min (2,0 km / 1,2 mi) en voiture
- 

Strada Statale Numero 387

3 min (4,2 km / 2,6 mi) en voiture
- 

Strada Statale Numero 387

3 min (4,2 km / 2,6 mi) en voiture
- 

Strada Provinciale Numero 22

5 min (4,4 km / 2,7 mi) en voiture
- 

Strada Provinciale Numero 22

3 min (3,3 km / 2,1 mi) en voiture
- 

Strada Provinciale Numero 23

7 min (7,6 km / 4,7 mi) en voiture
- 

Strada Provinciale Numero 23

11 min (12 km / 7,4 mi) en voiture
- 

Strada Provinciale Numero 23

4 min (3,6 km / 2,2 mi) en voiture
-

Strada Provinciale Numero 23

4 min (3,6 km / 2,2 mi) en voiture



3 min (3,0 km / 1,8 mi) en voiture

Via Nazionale



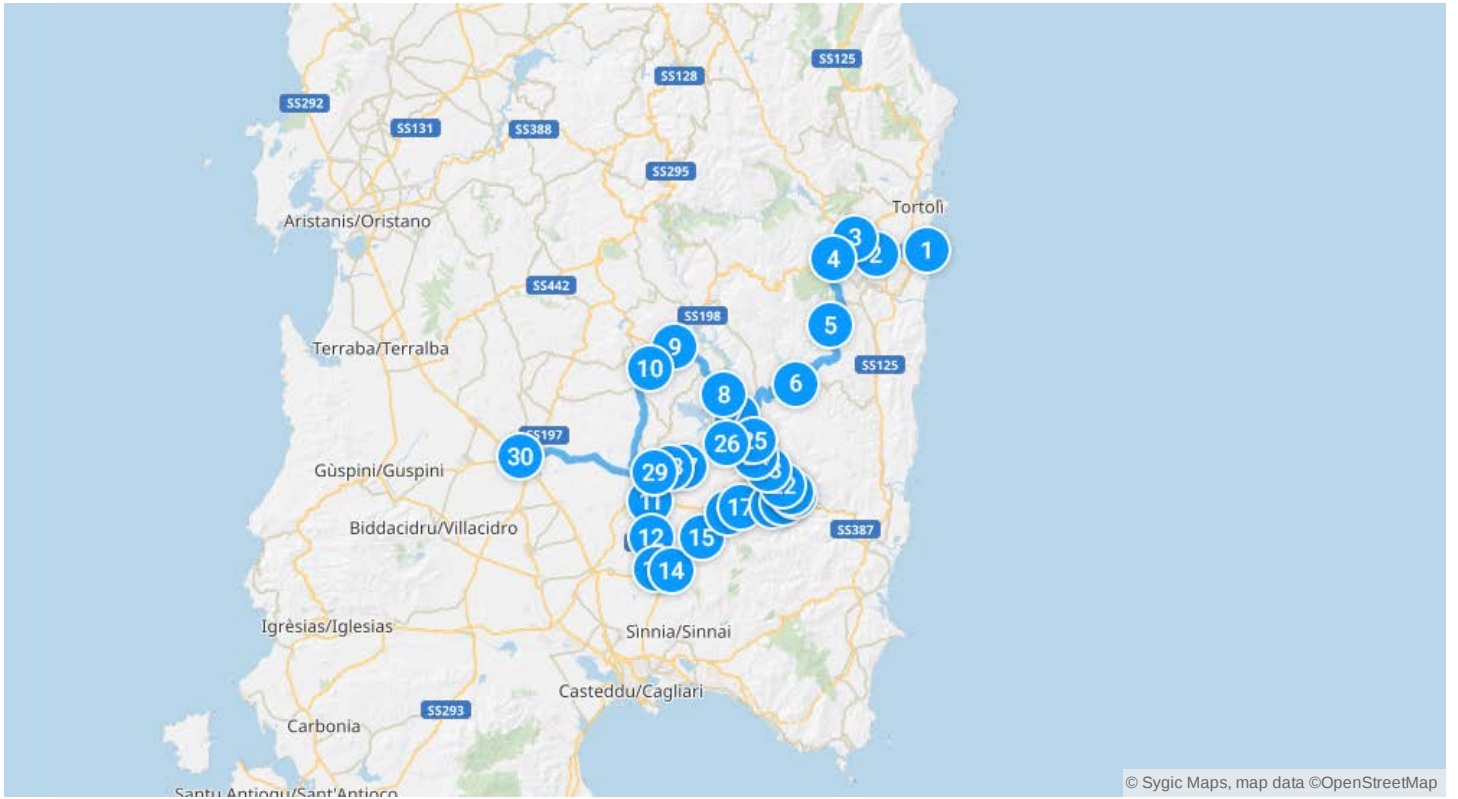
27 min (25 km / 16 mi) en voiture

Piccolo Feudo

JOUR SUIVANT

Temps estimé (~2 jours)

Lieux (31 h) • À Pied (8,6 km / 5,4 mi, 1 h 40 min) • Voiture (270 km / 160 mi, 3 h 50 min)



© Sygic Maps, map data ©OpenStreetMap

jeudi | 2 septembre 2021



Piccolo Feudo

JOUR SUIVANT

14 min (13 km / 8,1 mi) en voiture



Strada Provinciale Numero 46

7 min (6,3 km / 3,9 mi) en voiture



Strada Provinciale Numero 44

6 min (3,4 km / 2,1 mi) en voiture



Via Roma

5 min (5,1 km / 3,2 mi) en voiture



Strada Statale Numero 197

12 min (12 km / 7,6 mi) en voiture



Strada Statale Numero 197

9 min (9,2 km / 5,7 mi) en voiture



SS128

11 min (12 km / 7,2 mi) en voiture



SS128

8 min (12 km / 7,6 mi) en voiture



Strada Statale Numero 295

44 min (49 km / 30 mi) en voiture



SS198

1 h (5,0 km / 3,1 mi) de marche



(Unnamed Road)

28 min (16 km / 9,9 mi) en voiture



(Unnamed Road)

13 min (7,3 km / 4,5 mi) en voiture



Strada Statale 198

8 min (5,8 km / 3,6 mi) en voiture



(Unnamed Road)



11 min (14 km / 8,4 mi) en voiture

Strada Statale Numero 198



5 min (3,5 km / 2,2 mi) en voiture



1 Via Ospedale

3 min (2,5 km / 1,6 mi) en voiture



SS390

6 min (5,4 km / 3,3 mi) en voiture



Via Torricelli

4 min (4,7 km / 2,9 mi) en voiture



Strada Comunale Sa Mardona

4 min (4,1 km / 2,5 mi) en voiture



SS125

4 min (4,3 km / 2,7 mi) en voiture



SS125

2 min (1,8 km / 1,1 mi) en voiture



SS198

4 min (4,7 km / 2,9 mi) en voiture



SS198

6 min (6,5 km / 4,0 mi) en voiture



Strada Statale Numero 198

3 min (2,0 km / 1,2 mi) en voiture



Via Roma

3 min (2,1 km / 1,3 mi) en voiture



(Unnamed Road)

5 min (3,4 km / 2,1 mi) en voiture



(Unnamed Road)

2 min (2,0 km / 1,3 mi) en voiture



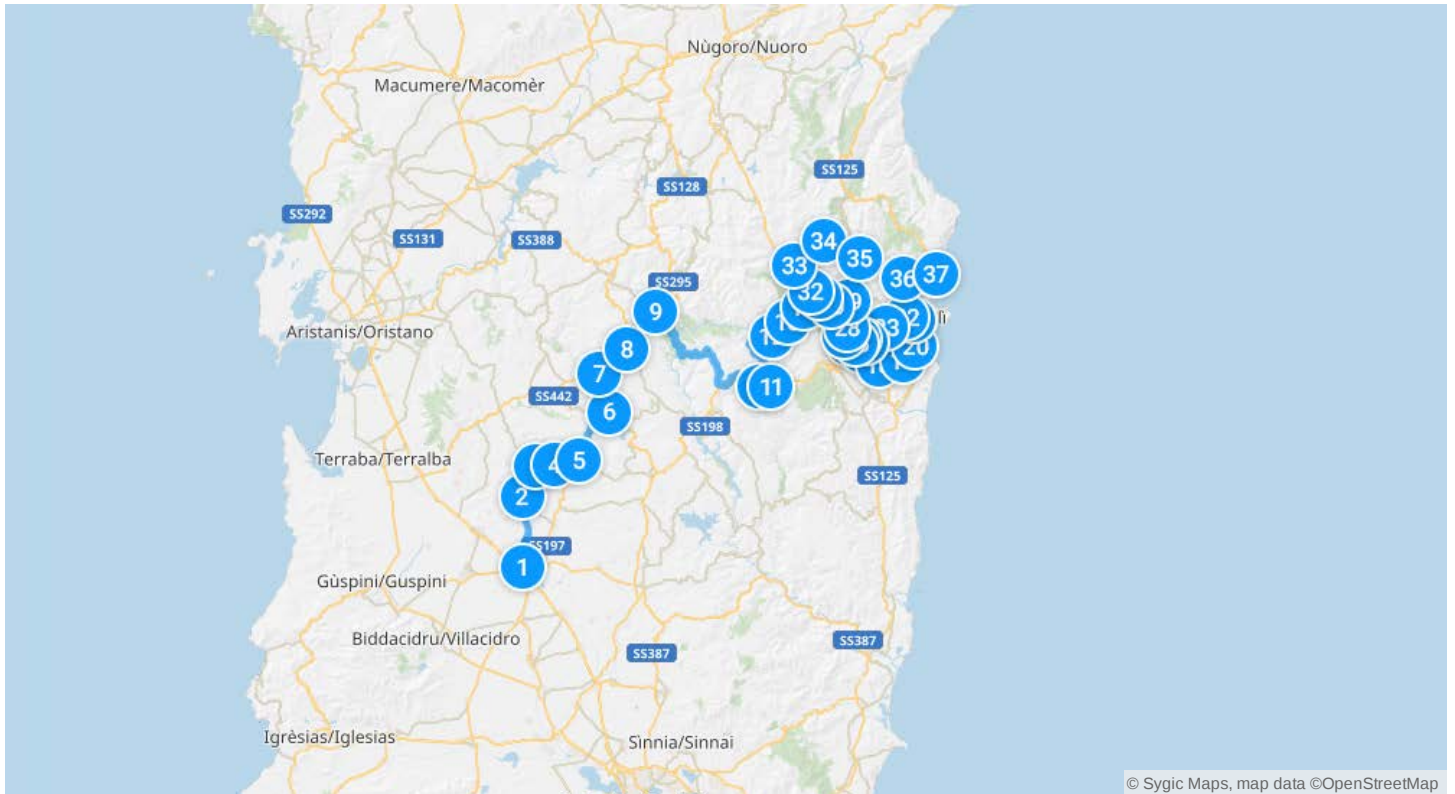
Strada Provinciale Bivio Carmine

- 11 min (11 km / 6,8 mi) en voiture
-  **SP27**
- 5 min (5,8 km / 3,6 mi) en voiture
-  **SP27**
- 3 min (2,9 km / 1,8 mi) en voiture
-  **Via Grazia Deledda**
- 4 min (2,6 km / 1,6 mi) en voiture
-  **Via Nuoro**
- 5 min (5,6 km / 3,5 mi) en voiture
-  **SS389**

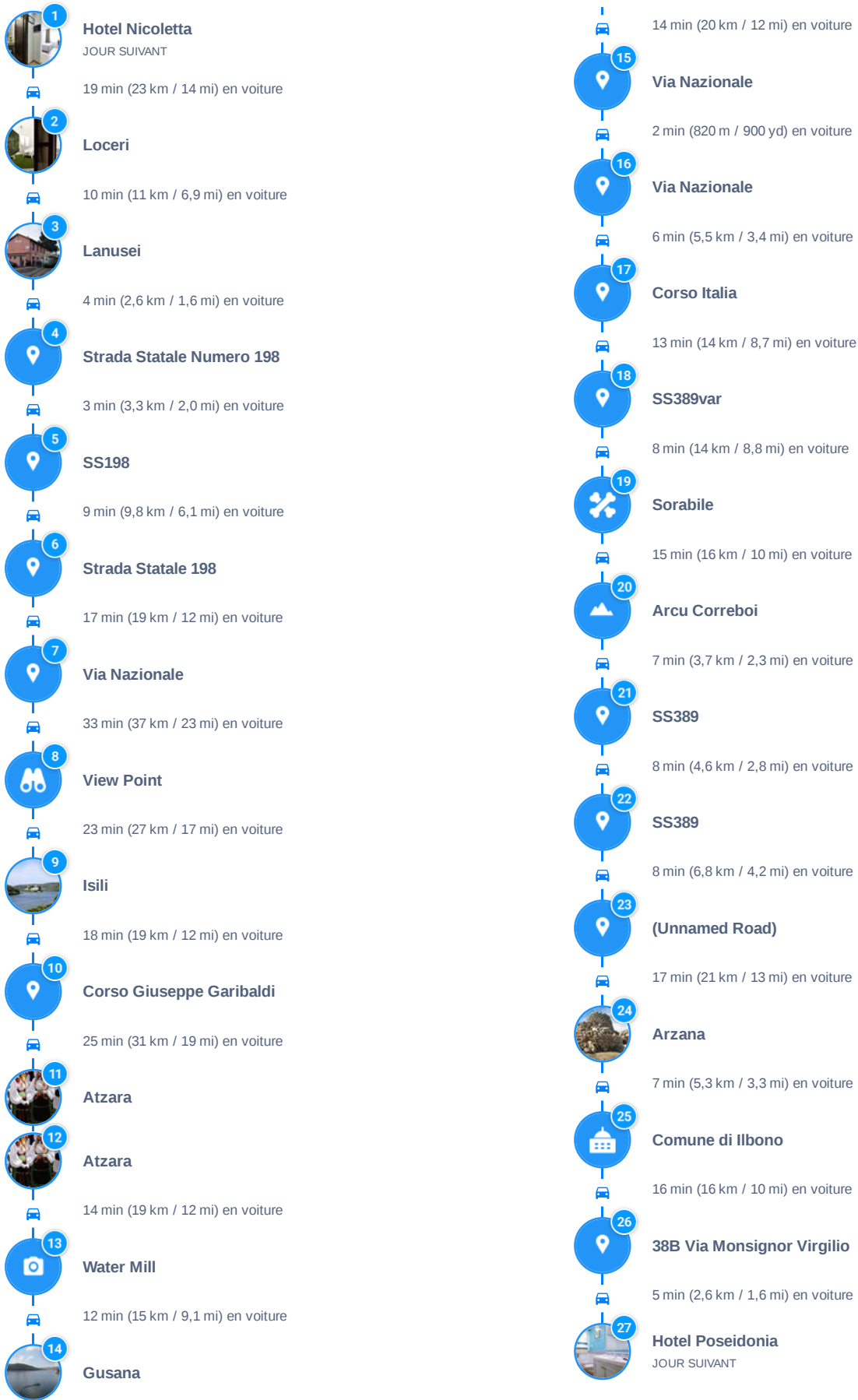
- 9 min (10 km / 6,2 mi) en voiture
-  **(Unnamed Road)**
- 15 min (16 km / 9,8 mi) en voiture
-  **Strada Provinciale Numero 56**
- 7 min (8,1 km / 5,0 mi) en voiture
-  **Strada Provinciale Numero 56**
- 7 min (7,5 km / 4,7 mi) en voiture
-  **Hotel Nicoletta**
JOUR SUIVANT

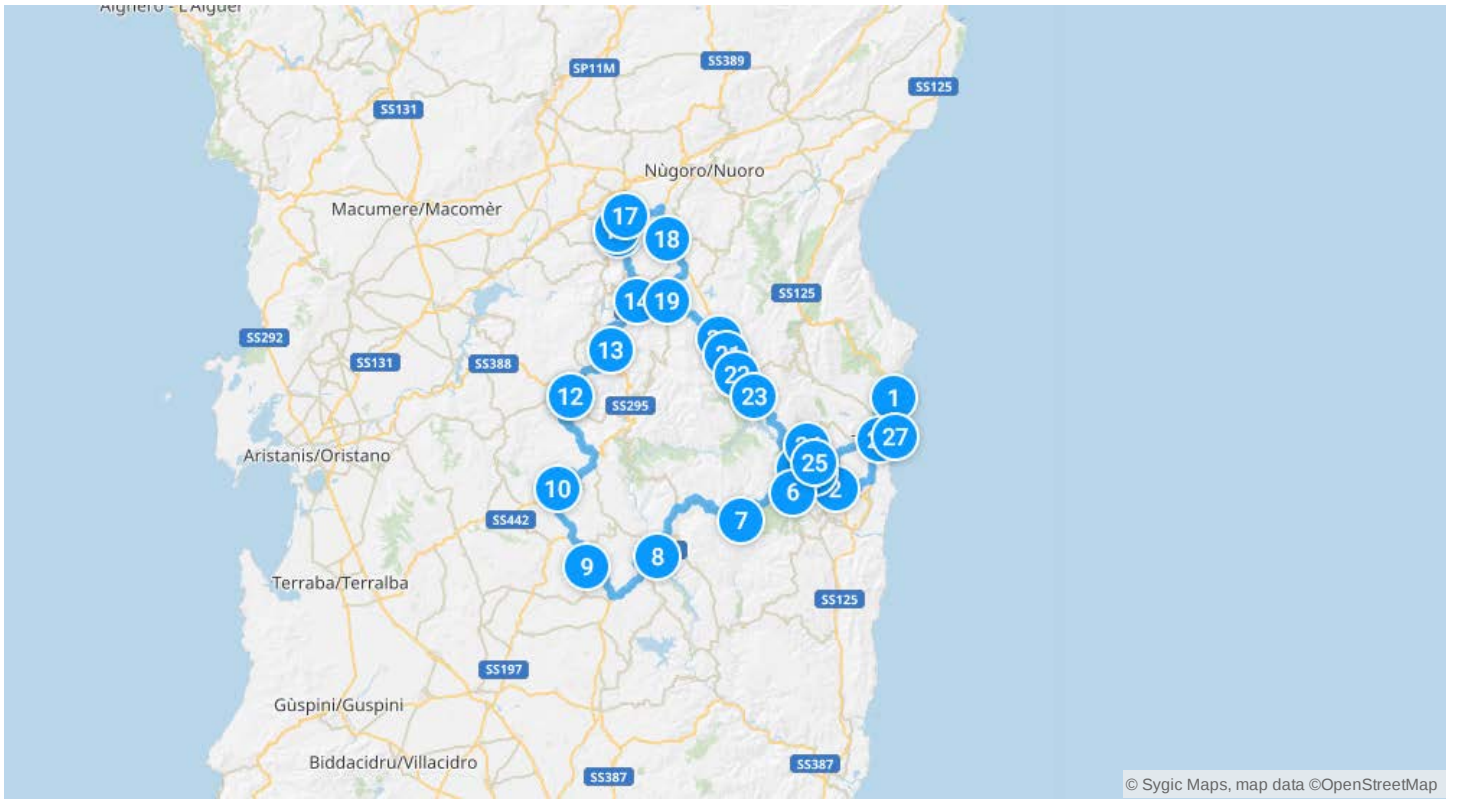
Temps estimé (~2 jours)

Lieux (35 h) • À Pied (5,0 km / 3,1 mi, 1 h) • Voiture (280 km / 170 mi, 4 h 30 min)



vendredi | 3 septembre 2021





samedi | 4 septembre 2021

**Hotel Poseidonia**

JOUR SUIVANT

16 min (19 km / 11 mi) en voiture

**5 Via San Nicolò**

34 min (48 km / 30 mi) en voiture

**48 Viale Enrico Fermi**

9 min (10 km / 6,2 mi) en voiture

**SP46**

3 min (3,0 km / 1,9 mi) en voiture

**SP46**

1 min (410 m / 440 yd) en voiture

**SP46**

2 min (920 m / 1 010 yd) en voiture

**SP46**

2 min (1,1 km / 1 240 yd) en voiture

**Bar Il Grifone**

9 min (5,2 km / 3,2 mi) en voiture

**24 Via Cristoforo Colombo**

9 min (7,5 km / 4,7 mi) en voiture

**(Unnamed Road)**

29 min (25 km / 16 mi) en voiture

**Corso Garibaldi**

2 h 50 min (14 km / 8,7 mi) de marche

**(Unnamed Road)**

7 min (7,8 km / 4,8 mi) en voiture

**SP17**

9 min (9,5 km / 5,9 mi) en voiture

**Via Stazione**

10 min (9,6 km / 6,0 mi) en voiture

**SP111**

9 min (8,6 km / 5,3 mi) en voiture

**Comune di Bottidda**

12 min (12 km / 7,6 mi) en voiture

**Via Nazionale**

15 min (17 km / 11 mi) en voiture

**Nule**

23 min (15 km / 9,1 mi) en voiture

**(Unnamed Road)**

14 min (16 km / 9,8 mi) en voiture

**SS389**

18 min (27 km / 17 mi) en voiture

**SP45**

8 min (8,6 km / 5,4 mi) en voiture

**SS129**

21 min (30 km / 19 mi) en voiture

**Strada Statale Numero 129**

7 min (9,0 km / 5,6 mi) en voiture

**Via Sebastiano Satta**

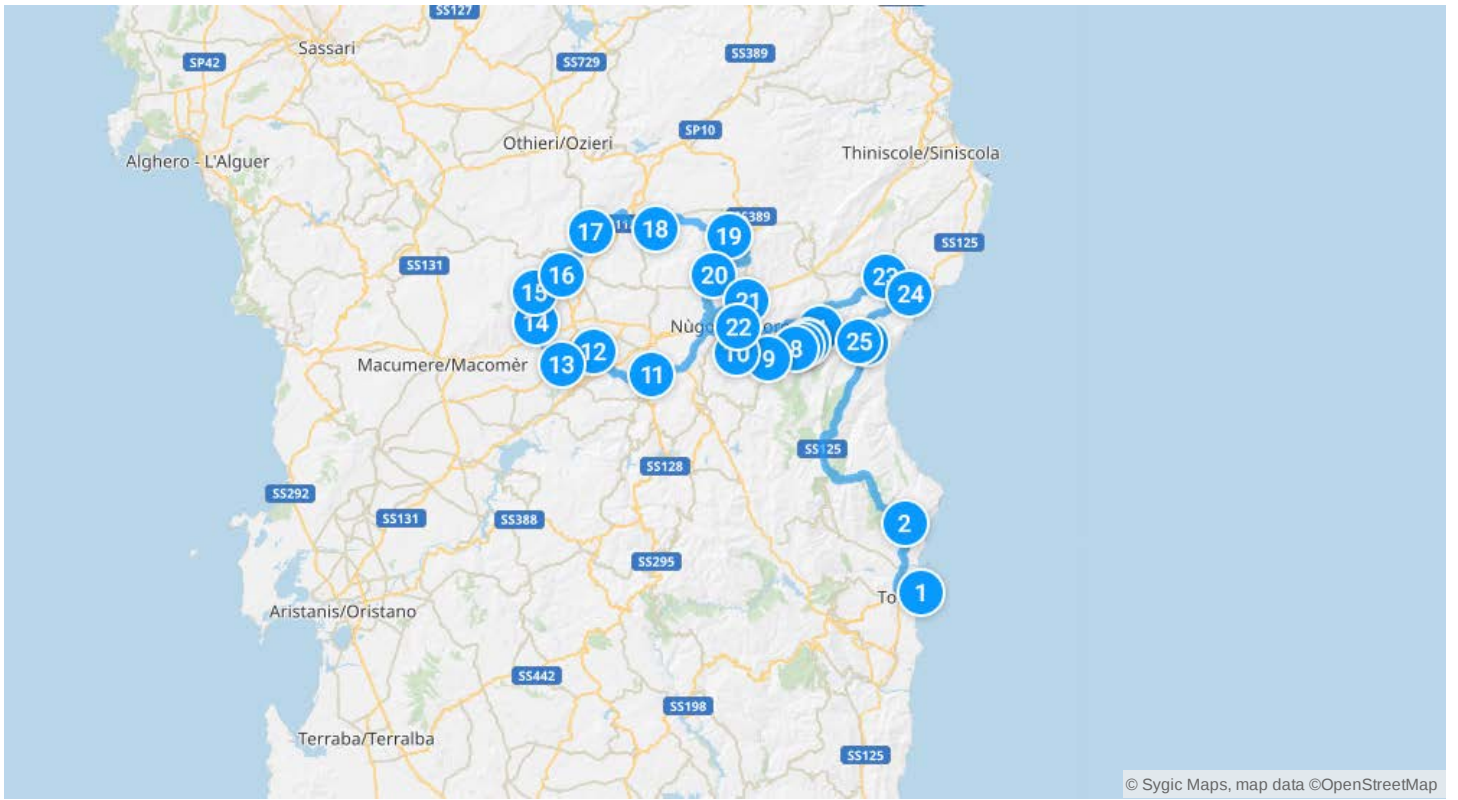
10 min (16 km / 10 mi) en voiture

**Hotel Il Querceto**

JOUR SUIVANT

Temps estimé (~31 h 30 min)

Lieux (24 h 20 min) • À Pied (14 km / 8,7 mi, 2 h 50 min) • Voiture (310 km / 190 mi, 4 h 30 min)



dimanche | 5 septembre 2021



Hotel Il Querceto
JOUR SUIVANT

13 min (20 km / 12 mi) en voiture



SS125

38 min (53 km / 33 mi) en voiture



View Point

15 min (16 km / 9,9 mi) en voiture



Lula

26 min (37 km / 23 mi) en voiture



SS389dir

5 min (8,1 km / 5,0 mi) en voiture



SS389dir

15 min (23 km / 14 mi) en voiture



Via Nazionale

6 min (6,3 km / 3,9 mi) en voiture



SS128bis

9 min (8,8 km / 5,4 mi) en voiture



SP6

8 min (9,2 km / 5,7 mi) en voiture



SP43

13 min (15 km / 9,4 mi) en voiture



SP21

8 min (11 km / 6,7 mi) en voiture



Strada Statale Numero 131 Bis

4 min (3,7 km / 2,3 mi) en voiture



Strada Provinciale Numero 30

5 min (4,7 km / 2,9 mi) en voiture



SS128bis



11 min (15 km / 9,5 mi) en voiture

SS128bis



20 min (21 km / 13 mi) en voiture

Strada Provinciale Bultei-Florentini



7 min (8,1 km / 5,0 mi) en voiture

Strada Provinciale Ispendronele



20 min (21 km / 13 mi) en voiture

Ozieri



7 min (4,0 km / 2,5 mi) en voiture

San Nicola



7 min (10 km / 6,2 mi) en voiture

(Unnamed Road)



4 min (4,3 km / 2,6 mi) en voiture

(Unnamed Road)



3 min (2,5 km / 1,6 mi) en voiture

(Unnamed Road)



2 min (2,2 km / 1,3 mi) en voiture

(Unnamed Road)



3 min (1,8 km / 1,1 mi) en voiture

Via Umberto I



6 min (6,9 km / 4,3 mi) en voiture

SS392



16 min (24 km / 15 mi) en voiture

Tempio Pausania



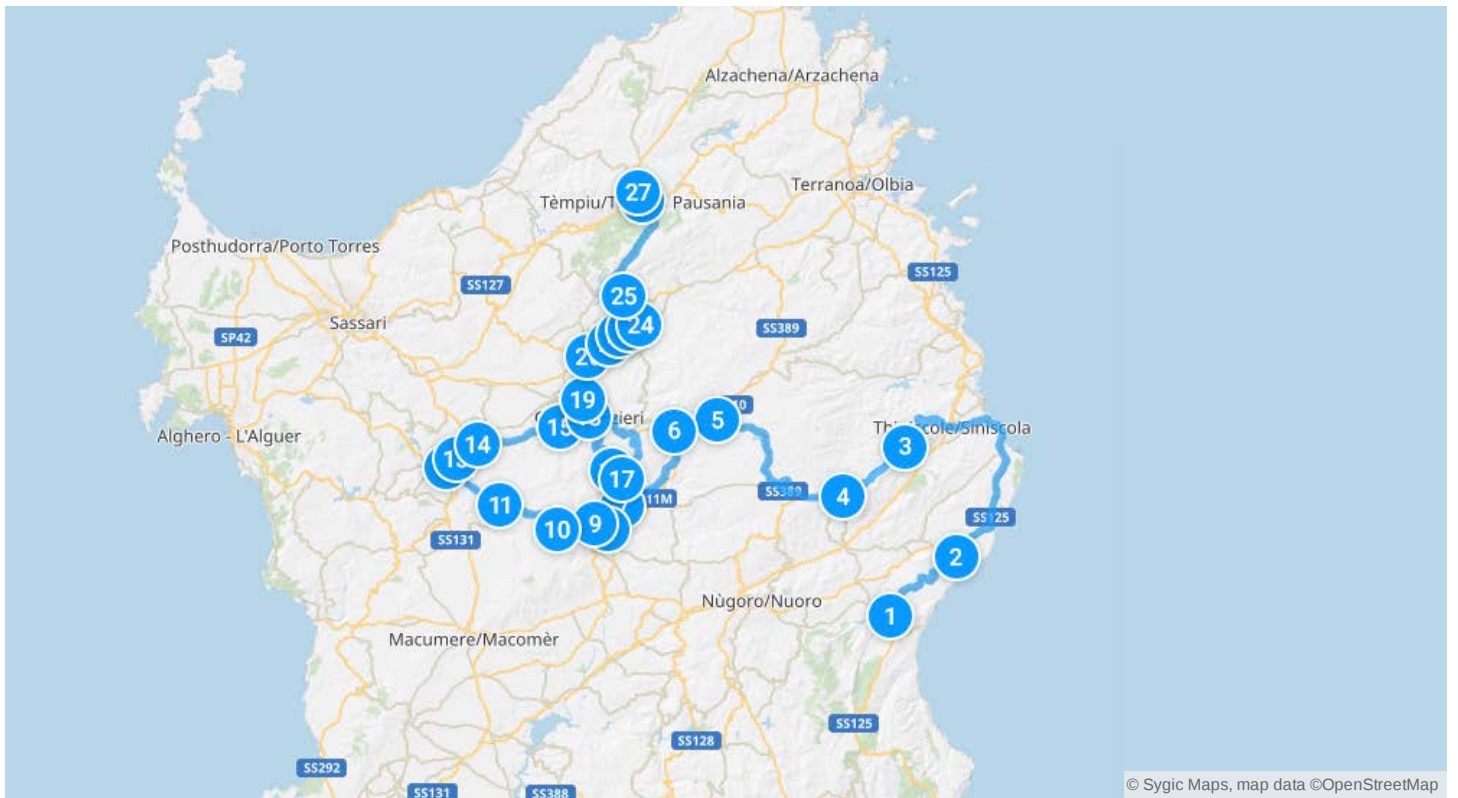
4 min (2,4 km / 1,5 mi) en voiture

Pausania Inn

JOUR SUIVANT

Temps estimé (~34 h 40 min)

Lieux (30 h 20 min) • Voiture (340 km / 210 mi, 4 h 20 min)



lundi | 6 septembre 2021



Pausania Inn
JOUR SUIVANT

9 min (10 km / 6,2 mi) en voiture



SS127

7 min (11 km / 6,8 mi) en voiture



Strada Statale Numero 672

7 min (7,9 km / 4,9 mi) en voiture



SP2

17 min (18 km / 11 mi) en voiture



Strada Provinciale Numero 2

10 min (9,3 km / 5,8 mi) en voiture



SS132

13 min (19 km / 12 mi) en voiture



Strada Statale Numero 132

6 min (8,9 km / 5,5 mi) en voiture



SS127

8 min (8,1 km / 5,0 mi) en voiture



SS127

5 min (4,8 km / 3,0 mi) en voiture



SS127

11 min (12 km / 7,3 mi) en voiture



SS127

6 min (5,7 km / 3,5 mi) en voiture



Strada Statale Sassari-Osilo

14 min (11 km / 6,6 mi) en voiture



SS200

9 min (9,0 km / 5,6 mi) en voiture



SS200



10 min (17 km / 11 mi) en voiture

12 Via Rinascita

en voiture



View Point

2 min (890 m / 980 yd) en voiture



Via Diaz

21 min (24 km / 15 mi) en voiture



SP90

3 min (3,3 km / 2,0 mi) en voiture



SP90

10 min (12 km / 7,4 mi) en voiture



Lu Colbu

en voiture



Le Onde

8 min (7,6 km / 4,7 mi) en voiture



SP90

12 min (12 km / 7,7 mi) en voiture



Cantoniera Marazzino

9 min (10 km / 6,5 mi) en voiture



Kiosk

12 min (15 km / 9,1 mi) en voiture



Via Nazionale

9 min (9,6 km / 5,9 mi) en voiture



Arzachena

7 min (6,0 km / 3,7 mi) en voiture











SP166

7 min (7,5 km / 4,7 mi) en voiture



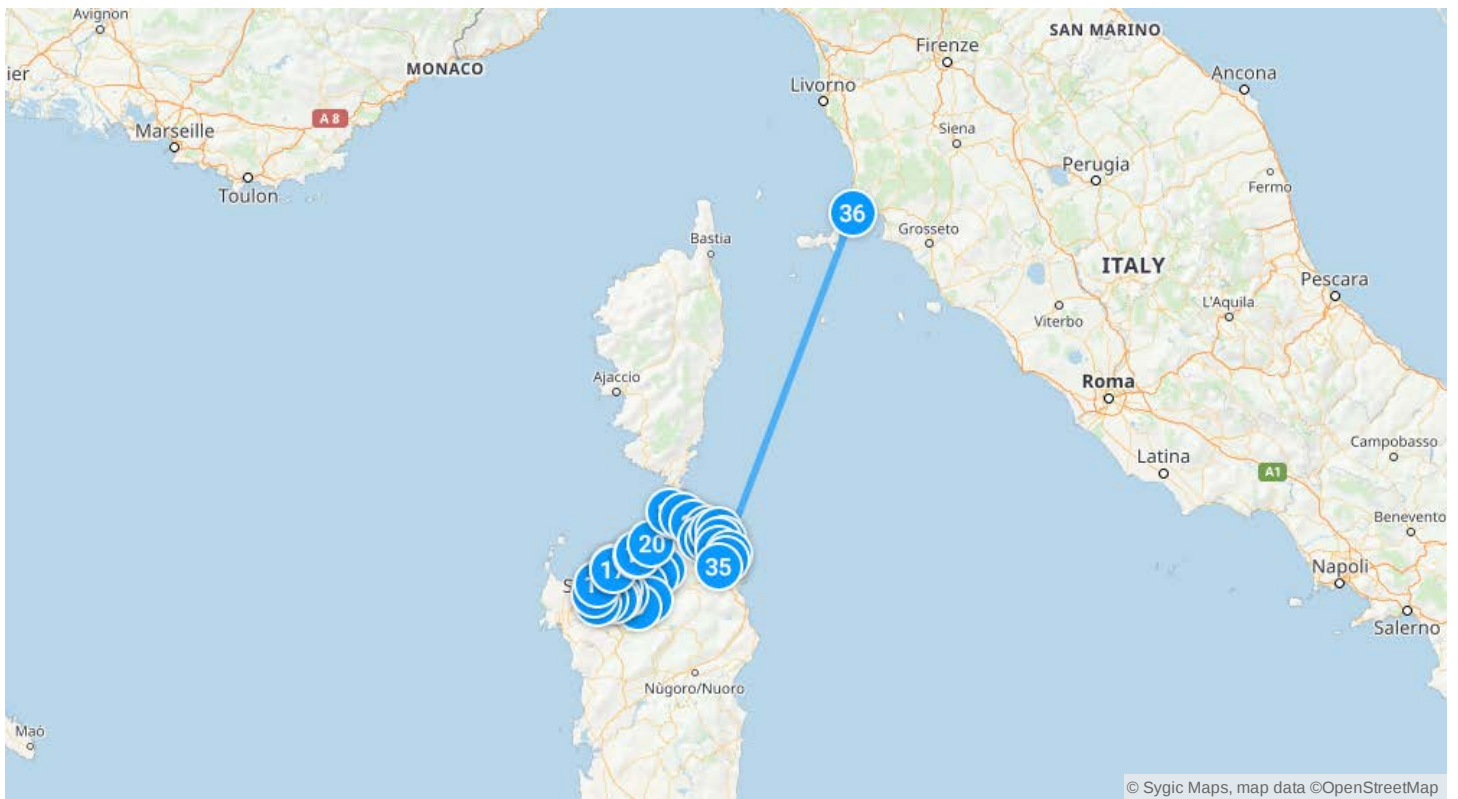
Sports Centre

-  4 min (4,3 km / 2,7 mi) en voiture
-  **29**
Lu Pasticciu
-  12 min (10 km / 6,4 mi) en voiture
-  **30**
2 Località Capriccioli
-  7 min (4,8 km / 3,0 mi) en voiture
-  **31**
View Point
-  7 min (7,5 km / 4,7 mi) en voiture
-  **32**
View Point

-  15 min (14 km / 8,4 mi) en voiture
-  **33**
(Unnamed Road)
-  3 min (4,4 km / 2,7 mi) en voiture
-  **34**
(Unnamed Road)
-  7 min (10 km / 6,4 mi) en voiture
-  **35**
Porto Olbia
-  en bateau
-  **36**
Port of Piombino
 JOUR SUIVANT

Temps estimé (~35 h 50 min)

Lieux (31 h 20 min) • Voiture (310 km / 200 mi, 4 h 30 min)



mardi | 7 septembre 2021



Port of Piombino

JOUR SUIVANT



58 min (71 km / 44 mi) en voiture



SR206



16 min (14 km / 8,5 mi) en voiture



Colle Gomme



15 min (16 km / 9,7 mi) en voiture



Zambra



12 min (14 km / 8,4 mi) en voiture



View Point



8 min (8,8 km / 5,5 mi) en voiture



78 Via Sarzanese Valdera



15 min (17 km / 11 mi) en voiture



Via del Frizzone



8 min (9,6 km / 5,9 mi) en voiture



Marlia



30 min (47 km / 29 mi) en voiture



Strada Provinciale Popiglio Fontana Vaccaia



7 min (7,8 km / 4,9 mi) en voiture



Strada Provinciale Popiglio Fontana Vaccaia



14 min (23 km / 14 mi) en voiture



5 Via Circonvallazione Rocca



en voiture



(Unnamed Road)



19 min (33 km / 20 mi) en voiture



Chapel



20 min (24 km / 15 mi) en voiture



(Unnamed Road)



15 min (19 km / 12 mi) en voiture



Via Careggine



8 min (8,4 km / 5,2 mi) en voiture



Via Provinciale



15 min (17 km / 11 mi) en voiture



Madonna del cavatore



11 min (12 km / 7,6 mi) en voiture



Via dei Colli



23 min (26 km / 16 mi) en voiture



Hotel Ristorante Radar

JOUR SUIVANT

Temps estimé (~21 h 20 min)

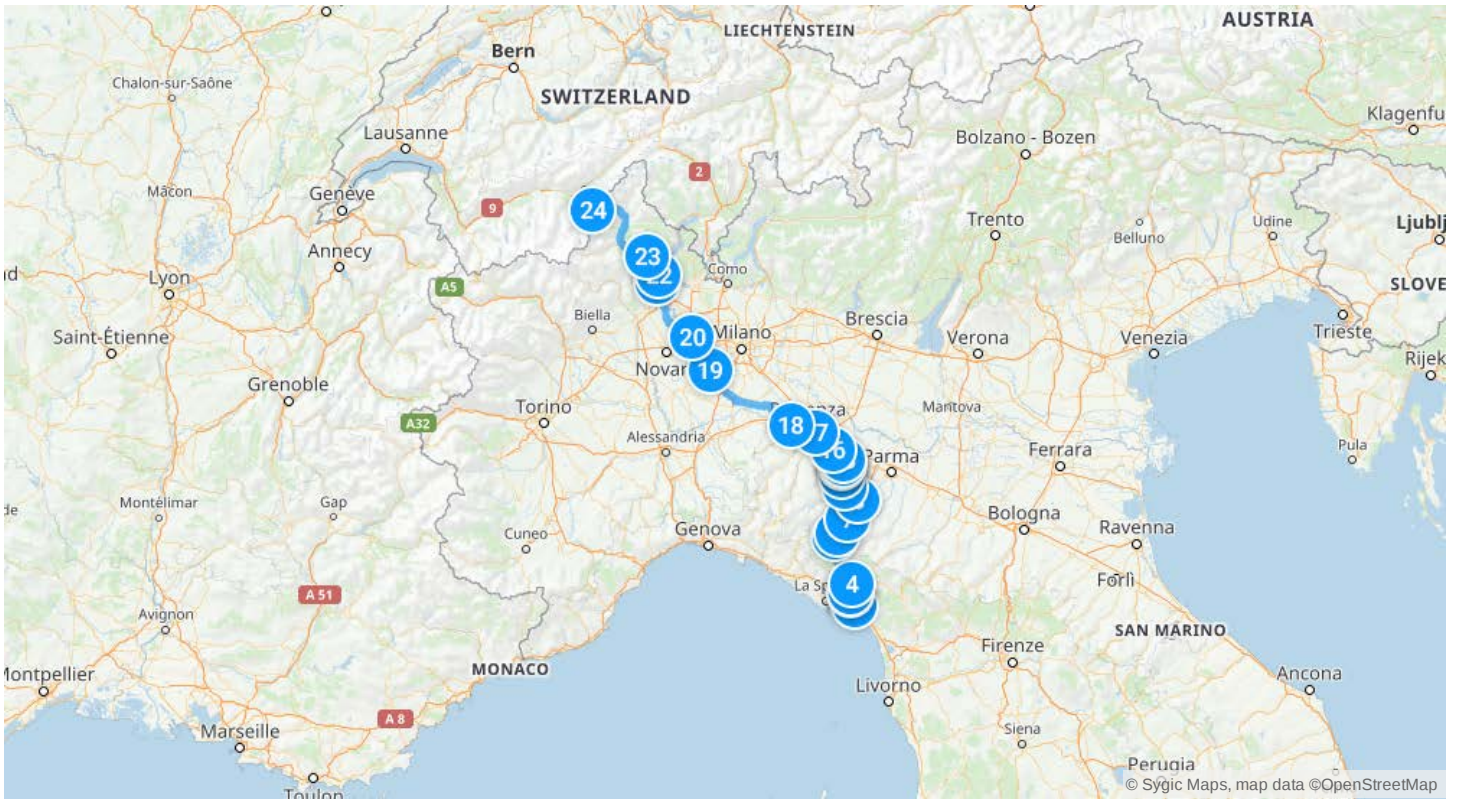
Lieux (16 h 30 min) • Voiture (370 km / 230 mi, 4 h 50 min)

mercredi | 8 septembre 2021



Temps estimé (~26 h 20 min)

Lieux (20 h 20 min) • Voiture (470 km / 290 mi, 6 h)



jeudi | 9 septembre 2021



Hotel-Restaurant Grina
JOUR SUIVANT

1 h (80 km / 50 mi) en voiture



Route du Rawyl

47 min (47 km / 29 mi) en voiture



Auberge du Barrage du Sanetsch

48 min (55 km / 34 mi) en voiture



La Tzoumaz

5 min (2,9 km / 1,8 mi) en voiture



Shelter

2 min (610 m / 670 yd) en voiture



Maison de la forêt



2 min (1,2 km / 1 300 yd) en voiture



Route de la Croix de Coeur

en voiture



Croix de Coeur

4 min (1,9 km / 1,2 mi) en voiture



(Unnamed Road)

1 h 10 min (81 km / 50 mi) en voiture



Route du Col des Mosses

40 min (43 km / 27 mi) en voiture

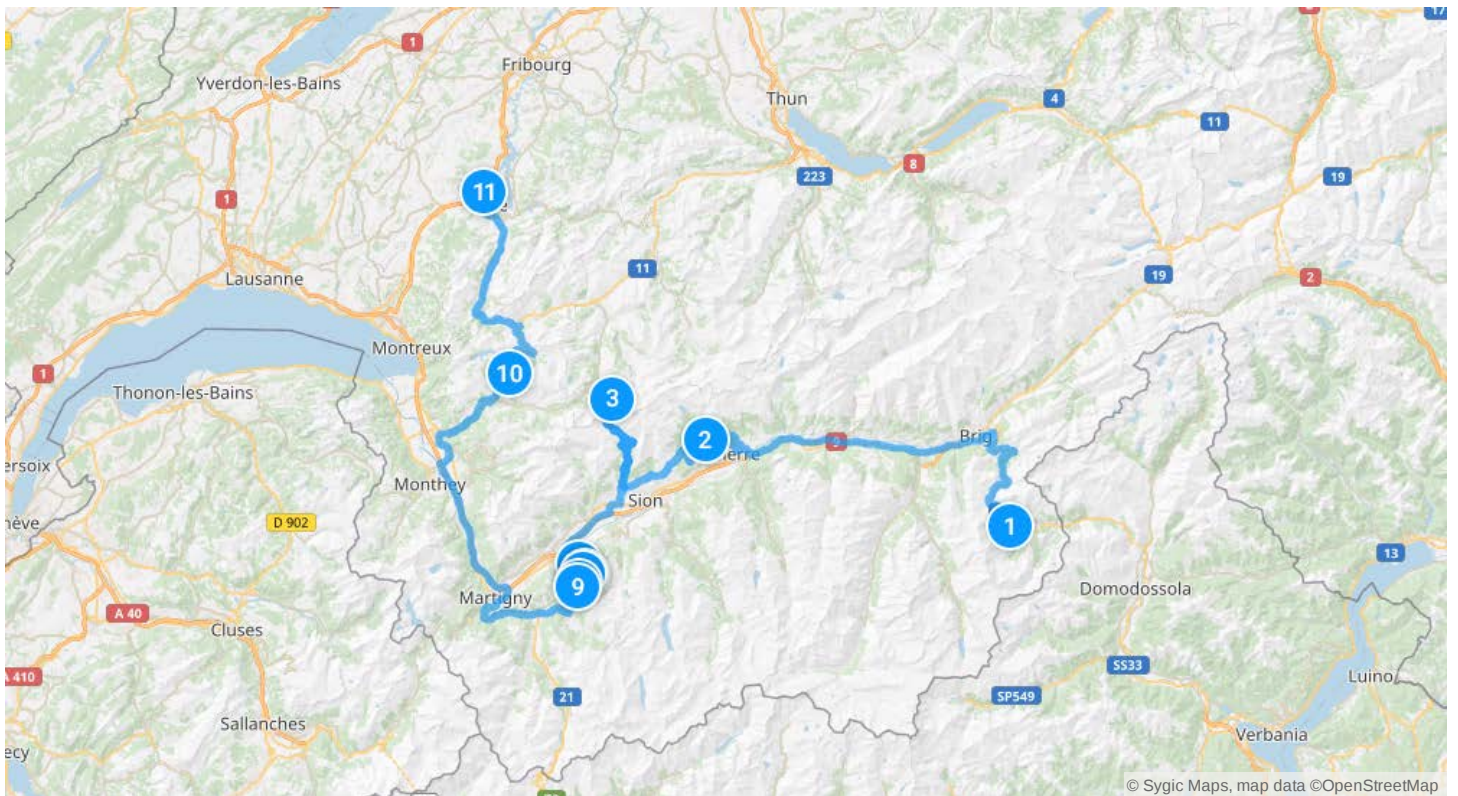


Home

JOUR SUIVANT

Temps estimé (~13 h)

Lieux (8 h 30 min) • Voiture (310 km / 190 mi, 4 h 30 min)



Guide - Barbaresco

Barbaresco est une commune italienne de moins de 1 000 habitants située dans la province de Coni dans la région Piémont dans le Nord-Ouest de l'Italie.

 En voyage  Mis en favoris  Incontournable à Barbaresco

Via Rabajà

B10 • Via Rabajà, 12050, Italy

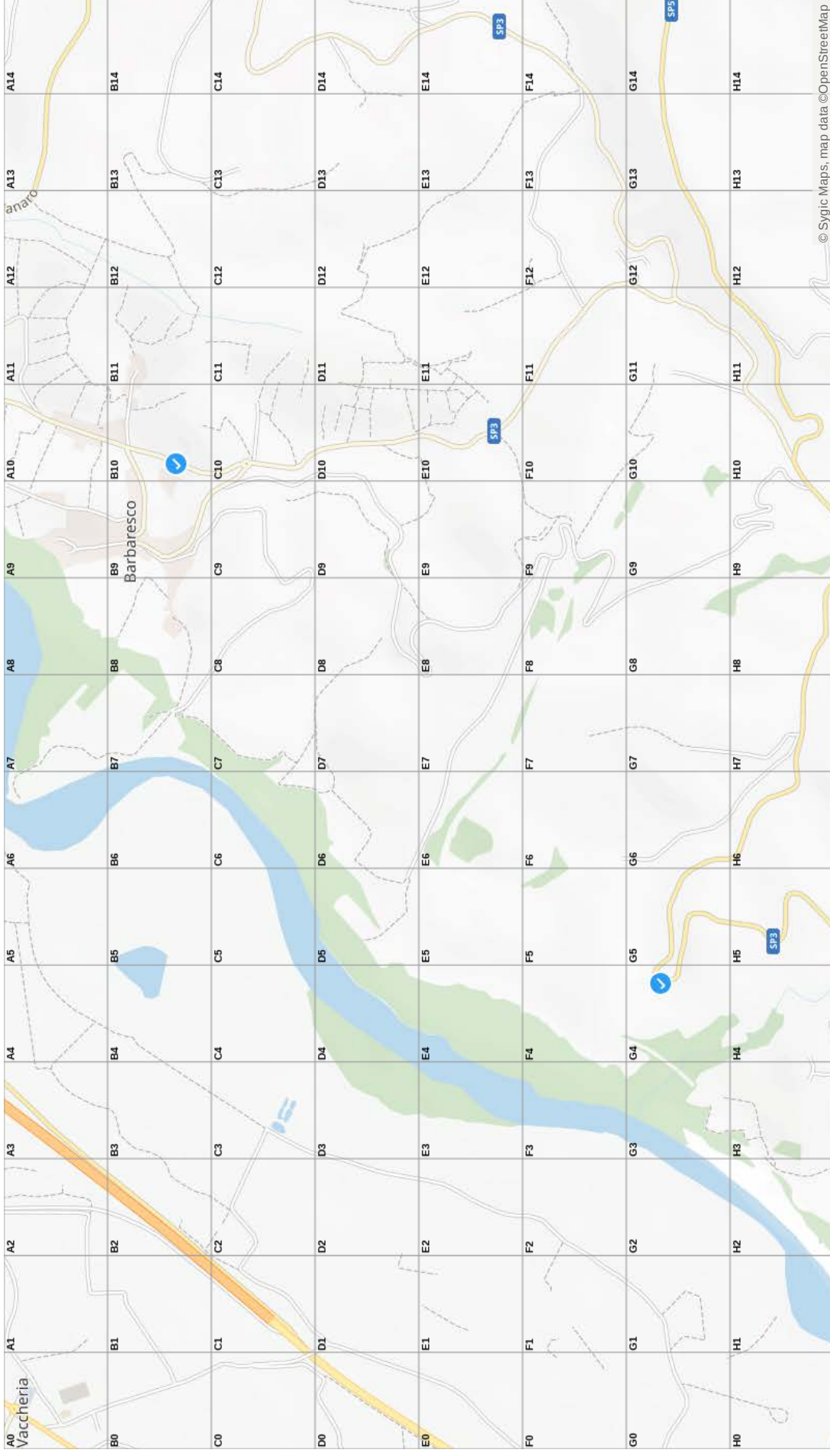
 44.724052, 8.0839419

Via Rio Sordo

G4 • Via Rio Sordo, 12050, Italy

 44.7098107, 8.0624628

Barbaresco



✓ Via Rabajà (B10)

✓ Via Rio Sordo (G4)

Guide - Gênes

Gênes est une ville italienne, située sur la mer de Ligurie, précisément sur les rives du golfe de Gênes, capitale de la Ligurie. Il s'agit de l'un des principaux ports italiens et de l'un des plus grands ports de la mer Méditerranée. En 2017, elle compte 580 112 habitants et 846 363 au sein de son agglomération. Sa zone urbaine compte environ 1 540 000 habitants.

Gênes, avec Milan et Turin, délimite le « triangle industriel », zone la plus industrialisée d'Italie. La ville est un centre important pour les sciences, la technologie, la mode et le sport italien. Une partie importante du centre historique est sous la protection de l'UNESCO. Gênes est l'une des plus grandes villes de Méditerranée et la principale de la mer de Ligurie.

 En voyage  Mis en favoris  Incontournable à Gênes

Abbaye de la Cervara • Abbazia di San Girolamo al Monte di Portofino

G10 • 7 Lungomare Raffaele Rossetti, 16038, Italy



L'abbaye de la Cervara est un complexe monastique datant du XI^e siècle, surplombant la mer, situé dans la ville métropolitaine de Gênes, en Ligurie.

Wikipedia

 www.cervara.it •  44.3135631, 9.2129817

Alta Via dei Monti Liguri

B4 • Alta Via dei Monti Liguri, Ceranesi, Ligurie, Italie

 44.5200865, 8.8198113

Cathédrale San Lorenzo de Gênes .

Cattedrale di San Lorenzo

E6 • 21 Via di San Lorenzo, Genova 16123, Italy



La cathédrale San Lorenzo est la cathédrale de Gênes, consacrée par le pape Gélase II en 1118, et est dédiée à Saint Laurent, archidiacre de l'Église de Rome martyrisé en 258 sur la via Tiburtina.

Une antique tradition, sans confirmation dans aucun document écrit, rapporte que Laurent et Sixte II se seraient arrêtés à Gênes lors d'un voyage en Espagne.

Wikipedia

 44.4076218, 8.9314609

Palais royal de Gênes • Museo Palazzo Reale di Genova

E6 • 10 Via Balbi, 16126 Genova, Italy



Le Palazzo Reale ou le Palazzo Stefano Balbi est un bâtiment historique situé dans l'homonyme via Balbi du centre historique de Gênes.

Situé non loin de l'université et de la gare de Gênes-Piazza-Principe, il fait partie d'un important complexe architectural des XVII^e et XVIII^e siècles où sont conservées intactes les décorations intérieures et le mobilier.

Depuis le 13 juillet 2006, le palais Royal fait partie des 42 palais des Rolli inscrits dans la liste du patrimoine mondial de l'humanité de l'UNESCO.

Wikipedia

Adult: € 4 Reduced (18-25): € 2 Child (0-18): free Every first Sunday of the month free admission for all visitors. Cumulative ticket with entry to the National Gallery of Palazzo Spinola: Adult: € 6.50 Reduced (18-25): € 3.25 Tu-Fr 09:00-14:00 • We-Th 09:00-19:00 • Sa-Su 13:30-19:00 • PH 13:30-19:00 • Mo off • Jan 1 off • Dec 25 off Mon: closed • Tue - Sat: 9 a.m. - 7 p.m. (last entry 7:30 p.m.) • Sun: 1:30 p.m. - 7 p.m. (last entry 6:30 p.m.) • First Sunday of the month: 9 a.m. - 7 p.m.

 www.palazzorealegenova.beniculturali.it/en/palazzo/palazzo.html •

 +39 010 2710236 •  44.4147587, 8.925955

Piazza De Ferrari

E6 • Piazza Raffaele de Ferrari, 16121 Genova GE, Italy



La piazza De Ferrari est la place principale de Gênes, ville italienne de Ligurie.

Wikipedia

 44.407144, 8.93422

Porta Soprana

E6 • 1 Via di Ravecca, Genova 16128, Italy



The walls of Genoa constitute in their whole the several circles of walls that protected and defended the city of Genoa, former capital of the homonymous Republic. To this day, large portions of these

walls remain, and Genoa has more and longer walls than any other city in Italy.

Wikipedia

 44.405569, 8.934464

Porto Passeggeri

E5 • Ponte Cristoforo Colombo, 16126, Italy

 44.4107785, 8.9124585

Via Garibaldi

E6 • 11 Via Giuseppe Garibaldi, Genova 16124, Italy



Via Garibaldi est l'une des plus belles rues de Gênes.

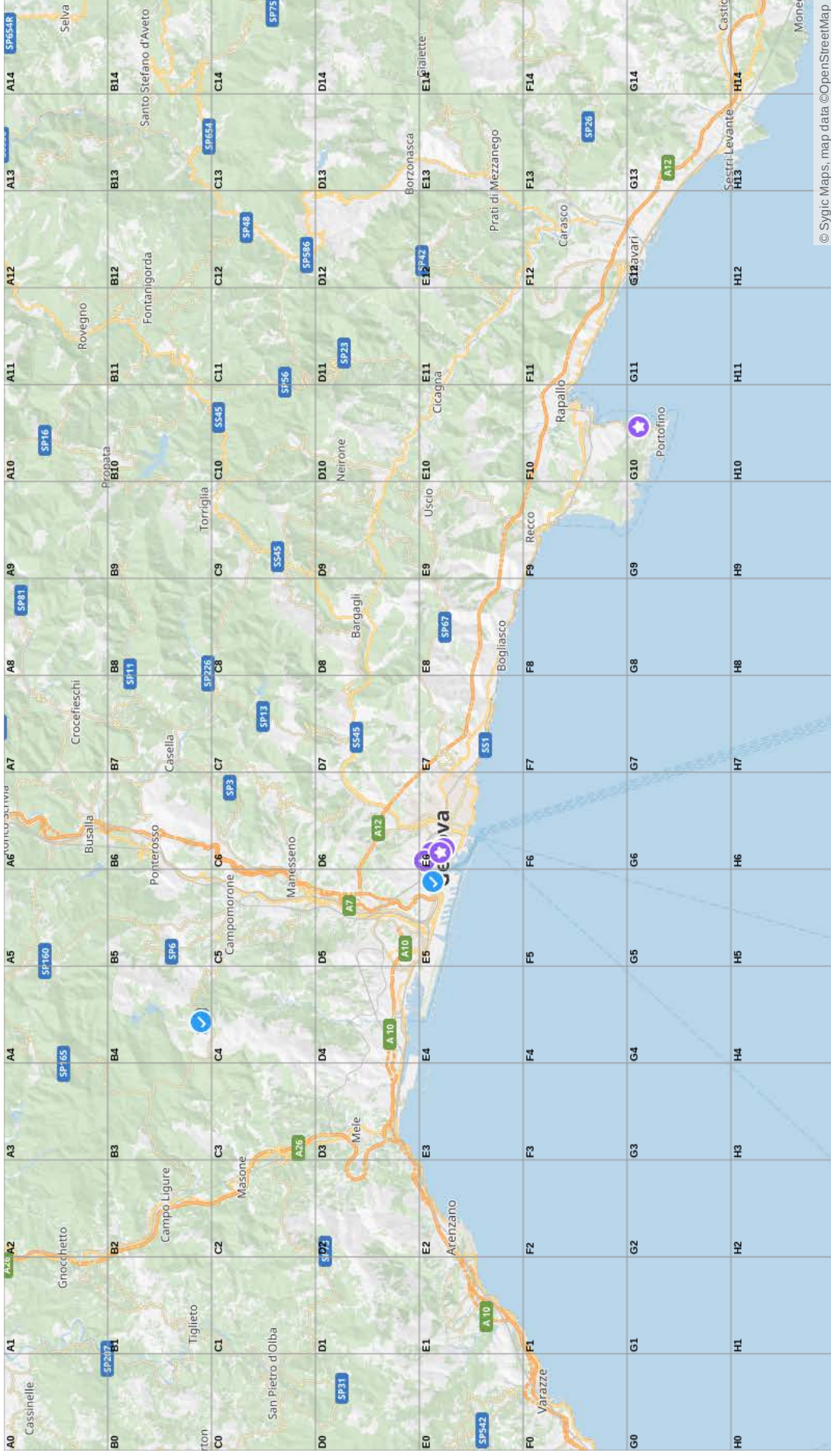
Autrefois appelée Strada Nuova, cette voie est un exemple exceptionnel d'urbanisme composé d'une douzaine de « palazzi ».

Comme la via Balbi, elle fait partie des Strade Nuove qui illustrèrent le « siècle Génois » de 1563 à 1640. Elle est, aussi, connue sous le nom de Via Aurea, et, à la fin du XIX^e siècle, Strada Maggiore puis Strada Nuova. En 1882, elle est renommée via Garibaldi en hommage au grand homme politique et patriote italien.

Wikipedia

 44.411439, 8.931648

Gênes



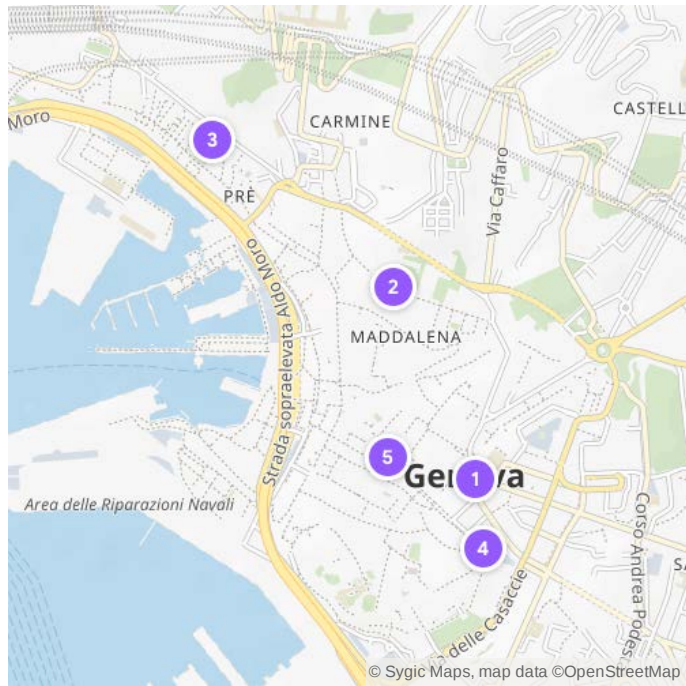
- Abbaye de la Cervara (G10)
- Alta Via dei Monti Liguri (B4)

- Cathédrale San Lorenzo de Gênes (E6)
- Palais royal de Gênes (E6)

- Piazza De Ferrari (E6)
- Porta Soprana (E6)

- Porto Passeggeri (E5)
- Via Garibaldi (E6)

E6



1. Piazza De Ferrari
2. Via Garibaldi
3. Palais royal de Gênes
4. Porta Soprana
5. Cathédrale San Lorenzo de Gênes

Guide - Stintino

Stintino est une commune italienne dans la région Sardaigne en Italie.

En voyage Mis en favoris Incontournable à Stintino

La Pelosa Beach • La Pelosa

G9 • 07040, Italy



A superb beach with clean water and fine-grained sand which attracts big crowds at times. Nice place for a relaxing afternoon.

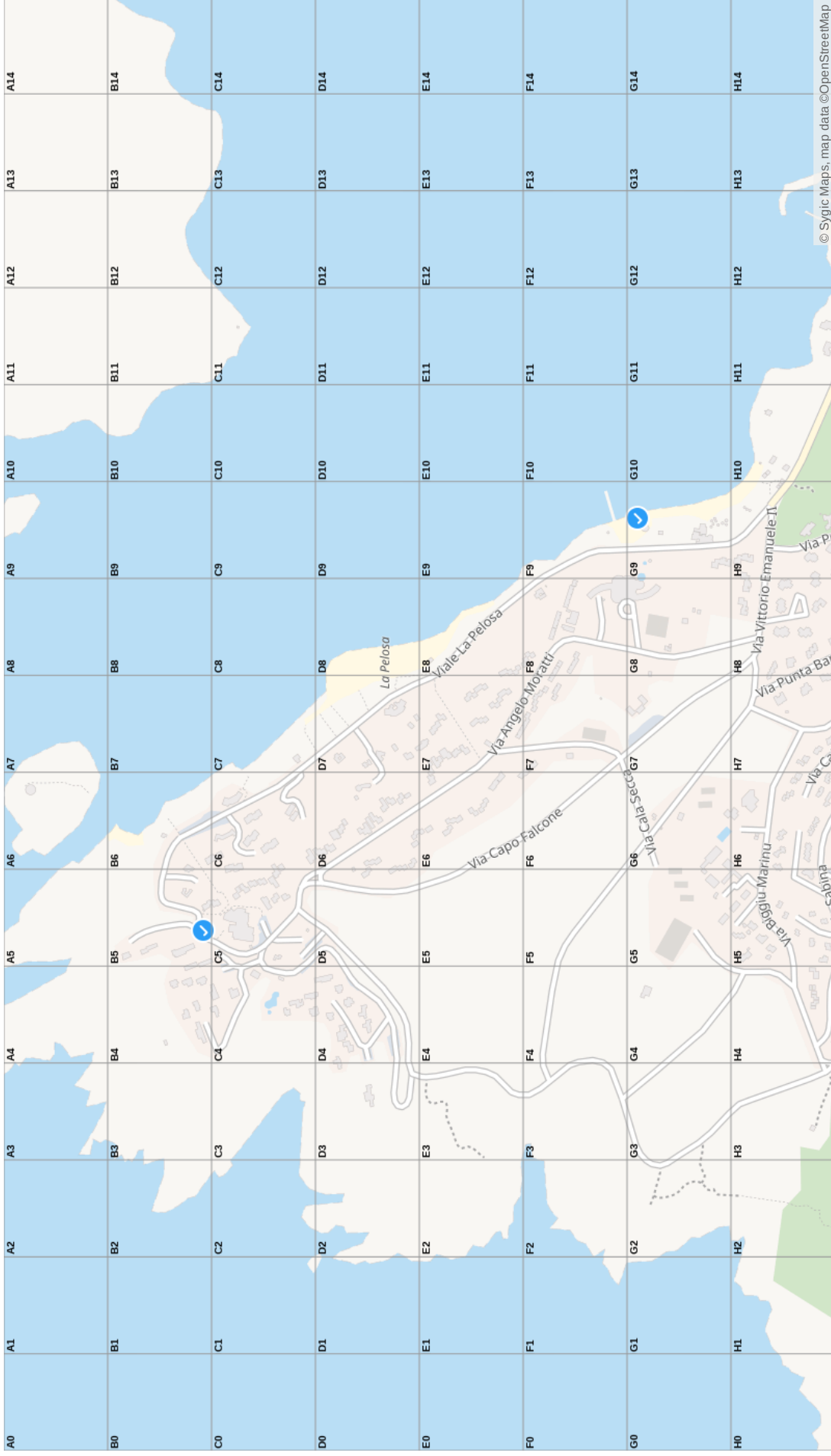
 40.9614787, 8.21263

View Point • null

B5 • Via Capo Falcone, Rocca Ruja 07040, Italy

 40.9682646, 8.2041159

Stintino



✓ La Pelosa Beach (G9)

✓ View Point (B5)

Guide - Alghero

Alghero est une ville italienne d'environ 44 000 habitants, située dans la province de Sassari en Sardaigne, sur la côte nord-occidentale.

Une partie de sa population est originaire de Catalogne et la ville préserve l'usage de la langue catalane, reconnue comme officielle par la République italienne et par la région, sous le nom de dialecte alguérois.

La ville est l'une des principales en Sardaigne, étant la cinquième en population et une des portes d'accès à l'île grâce à l'aéroport d'Alghero-Fertilia. L'artisanat et la vente de corail sont l'un des moteurs économiques de la ville.

En voyage Mis en favoris Incontournable à Alghero

Belvedere la Foradada

B0 • Località Capo Caccia, 07041, Italy

 40.5742772, 8.1588184

View Point • null

G14 • SS292, 07041, Italy

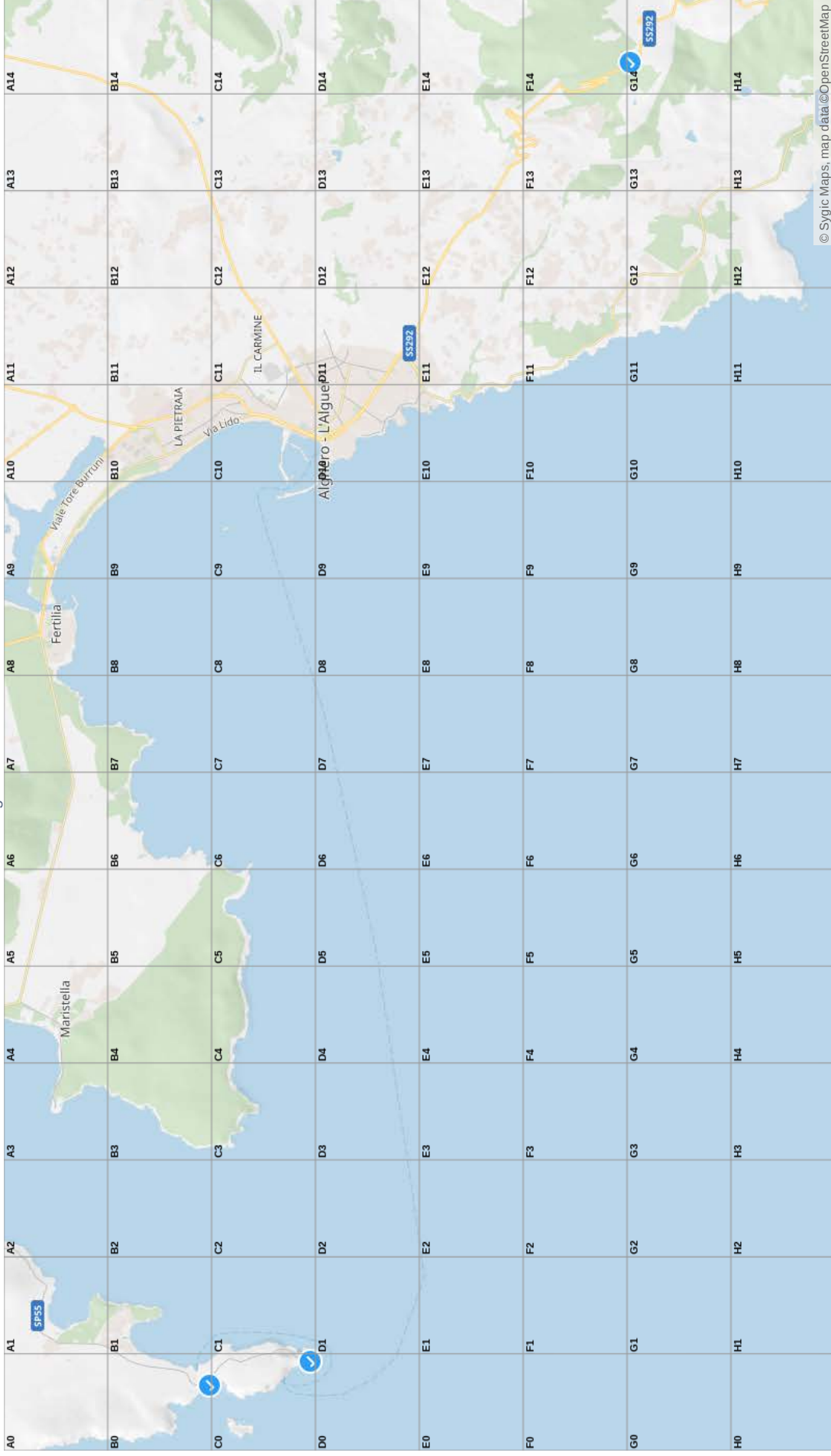
 40.5213803, 8.3774653

Capo Caccia

C0 • Località Capo Caccia, 07041, Italy

 40.5616619, 8.162797

Alghero



Belvedere la Foradada (B0)

Capo Caccia (C0)

View Point (G14)

Guide - Alghero

Alghero est une ville italienne d'environ 44 000 habitants, située dans la province de Sassari en Sardaigne, sur la côte nord-occidentale.

Une partie de sa population est originaire de Catalogne et la ville préserve l'usage de la langue catalane, reconnue comme officielle par la République italienne et par la région, sous le nom de dialecte alguérois.

La ville est l'une des principales en Sardaigne, étant la cinquième en population et une des portes d'accès à l'île grâce à l'aéroport d'Alghero-Fertilia. L'artisanat et la vente de corail sont l'un des moteurs économiques de la ville.

 En voyage  Mis en favoris  Incontournable à Alghero

Alghero • Alghero - L'Alguer

G2



Alghero est une ville italienne d'environ 44 000 habitants, située dans la province de Sassari en Sardaigne, sur la côte nord-occidentale.

Une partie de sa population est originaire de Catalogne et la ville préserve l'usage de la langue catalane, reconnue comme officielle par la République italienne et par la région, sous le nom de dialecte alguérois.

La ville est l'une des principales en Sardaigne, étant la cinquième en population et une des portes d'accès à l'île grâce à l'aéroport d'Alghero-Fertilia. L'artisanat et la vente de corail sont l'un des moteurs économiques de la ville.

Wikipedia

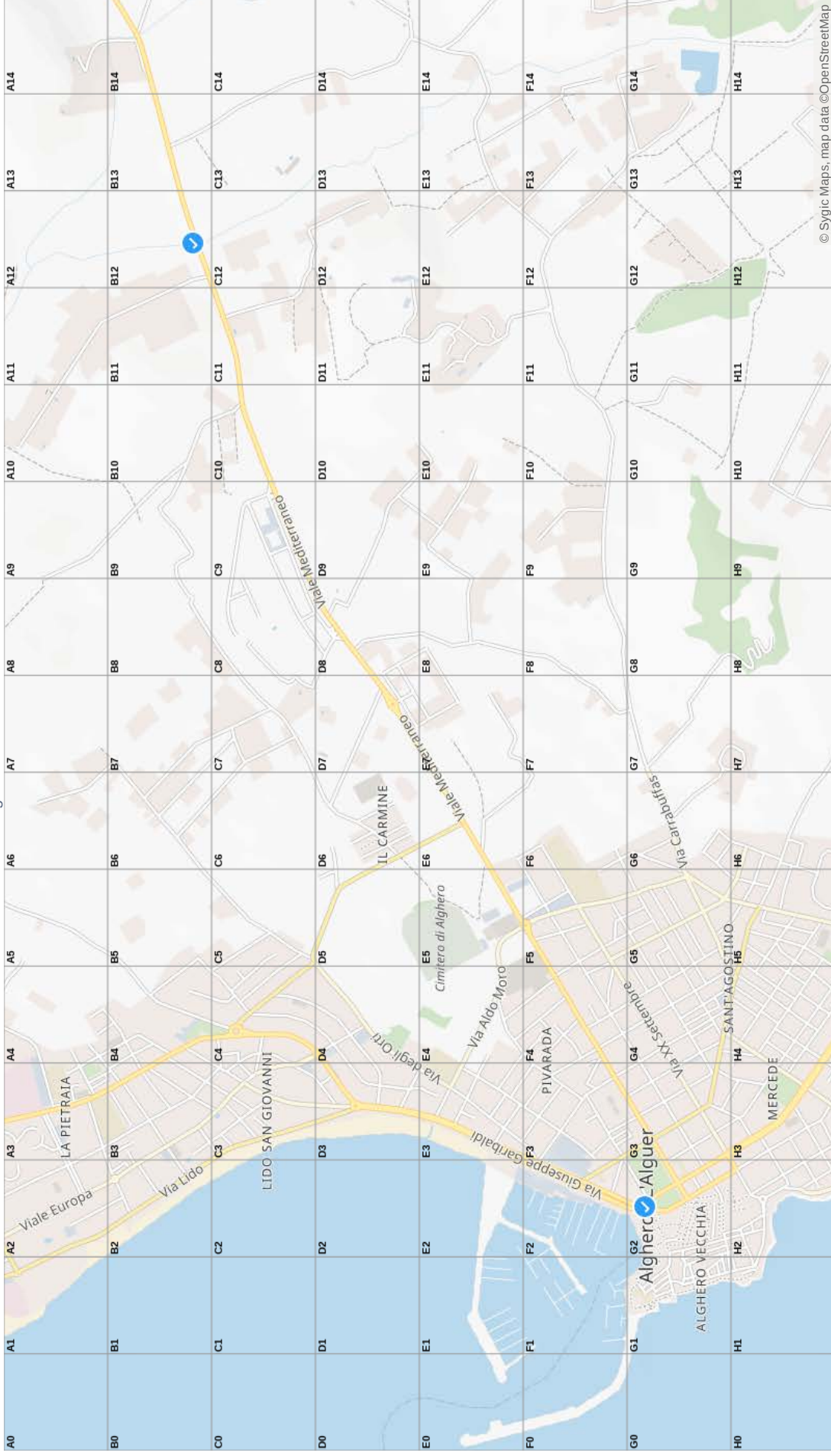
 www.comune.alghero.ss.it •  40.5600204, 8.3151472

Viale Mediterraneo

B12 • Viale Mediterraneo, 07041, Italy

 40.574196, 8.3549309

Alghero



✓ Alghero (G2)

✓ Viale Mediterraneo (B12)

Guide - Villanova Monteleone

Villanova Monteleone est une commune italienne de la province de Sassari dans la région Sardaigne en Italie.

 En voyage  Mis en favoris  Incontournable à Villanova Monteleone

(Unnamed Road)

G12 • (Unnamed Road), 07019, Italy

 40.4341599, 8.529017

SP105

C2 • SP105, 07019, Italy

 40.4942531, 8.3722901

Necropoli di Potto Codinu

C11 • SS292, 07019, Italy

 www.sardegnaicultura.it/f/v/253?s=20770&v=2&c=2460&c1=2611&t=1

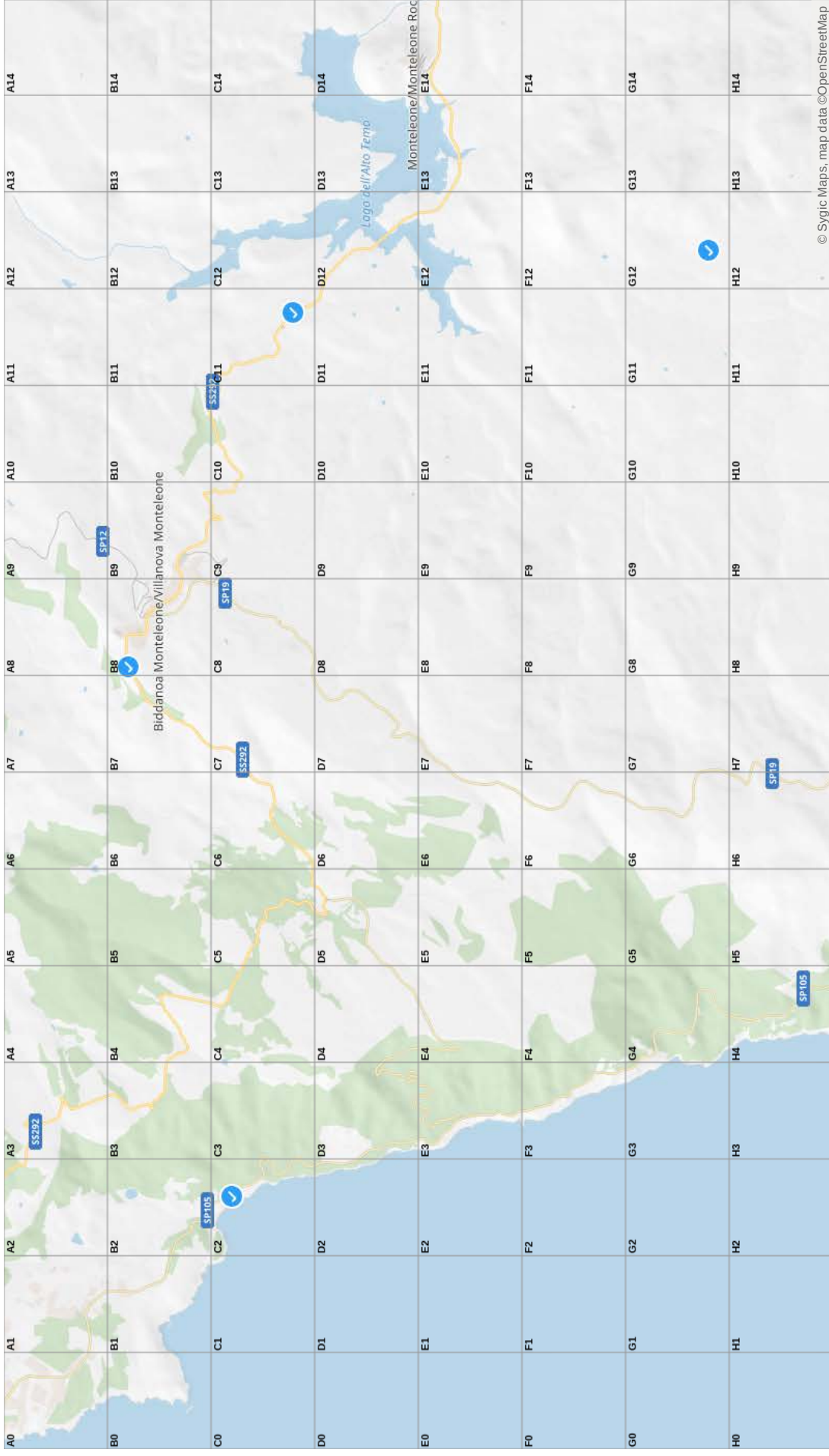
 40.4865271, 8.5188564

View Point • null

B8 • SS292, 07019, Italy

 40.5073554, 8.4600309

Villanova Monteleone



© Sygic Maps, map data © OpenStreetMap

(Unnamed Road) (G12)

Necropoli di Potto Codinu (C11)

SP105 (C2)

View Point (B8)

(Unnamed Road) (G12)

Guide - Thiesi

Thiesi est une commune italienne de la province de Sassari dans la région Sardaigne en Italie.

 En voyage  Mis en favoris  Incontournable à Thiesi

Località Tanca Sa Punta

G14 • Località Tanca Sa Punta, Thiesi 07047, Italy

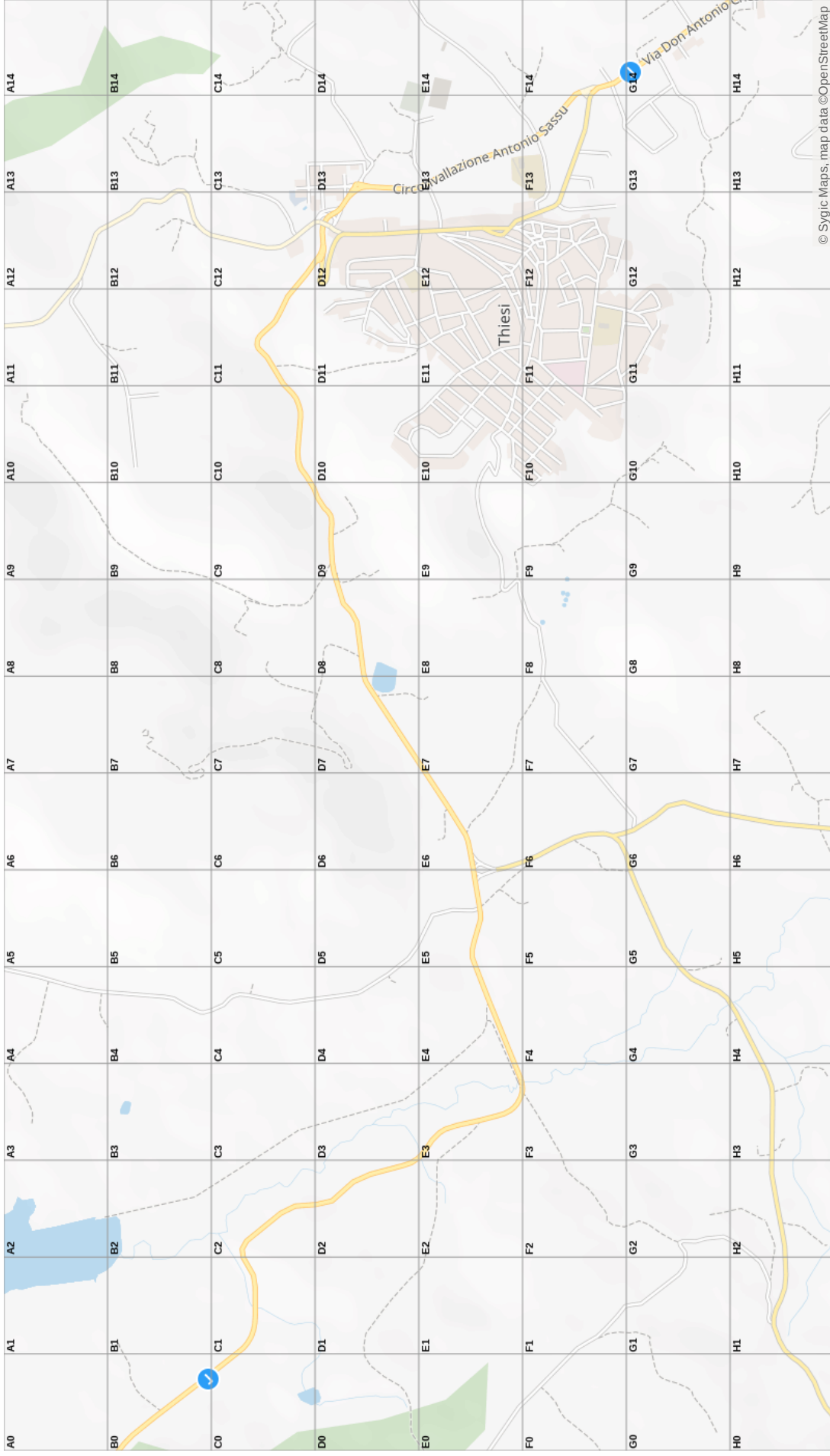
 40.5208787, 8.7268782

SS131bis

B0 • SS131bis, 07047, Italy

 40.5341549, 8.6728477

Thiesi



✓ Località Tanca Sa Punta (G14)

✓ SS131bis (B0)

© Sygic Maps, map data © OpenStreetMap

Guide - Cuglieri

Cuglieri est une commune italienne de la province d'Oristano dans la région Sardaigne en Italie.

 En voyage  Mis en favoris  Incontournable à Cuglieri

SP19

C8 • SP19, 09073, Italy

 40.1840537, 8.5764599

SS292

G3 • SS292, 09073, Italy

 40.1266863, 8.4946203

SS292

B8 • SS292, 09073, Italy

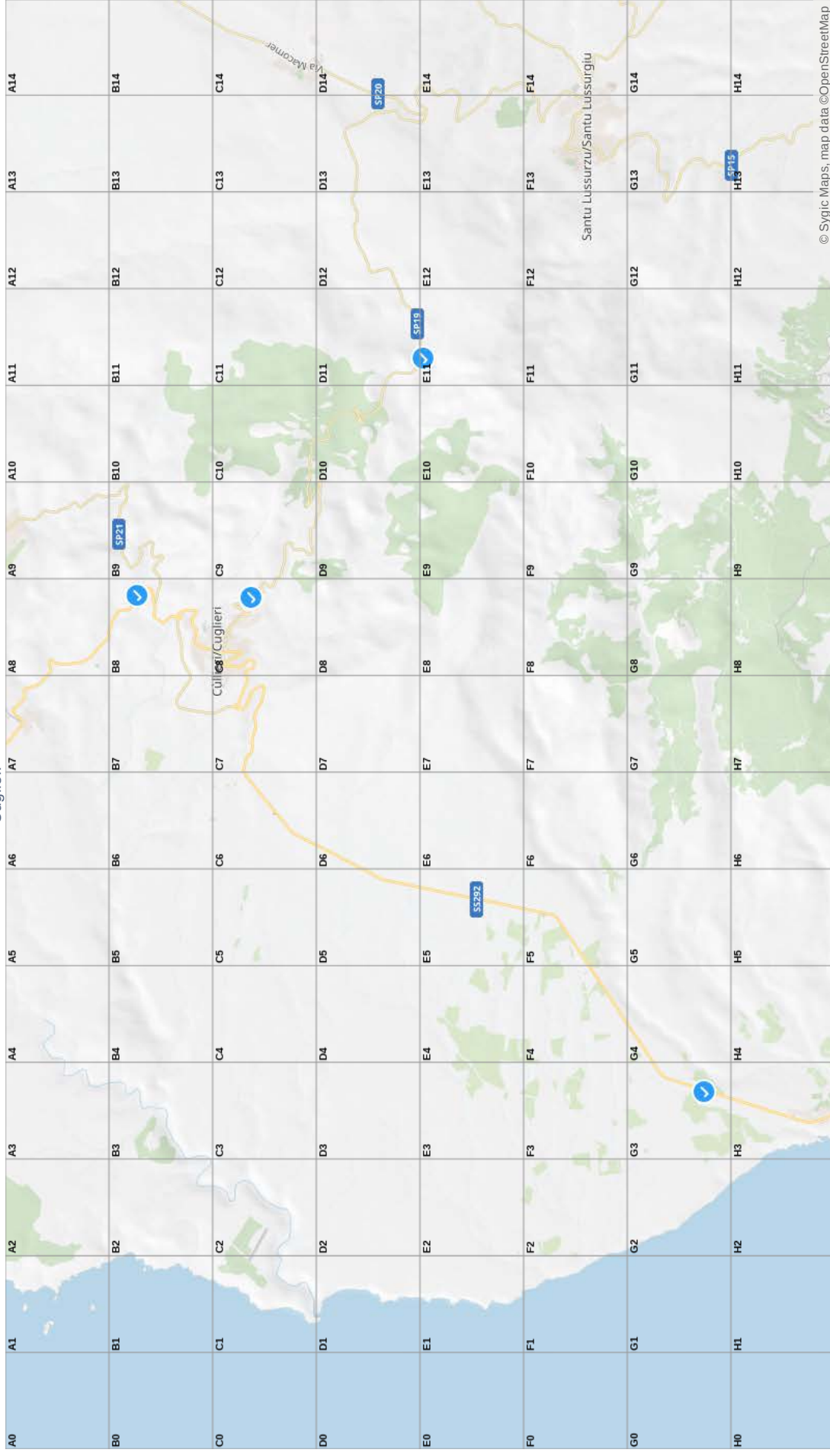
 40.1984782, 8.576889

View Point • null

E11 • SP19, 09073, Italy

 40.1623156, 8.6160677

Cuglieri



✓ SP19 (C8)

✓ SS292 (B8)

✓ SS292 (G3)

✓ View Point (E11)

Guide - San Vero Milis

San Vero Milis est une commune italienne de la province d'Oristano dans la région Sardaigne en Italie.

 En voyage  Mis en favoris  Incontournable à San Vero Milis

SP10

B5 • SP10, 09070, Italy

 40.0396408, 8.4011936

SP10

E7 • SP10, Putzu Idu 09070, Italy

 40.028855, 8.4076256

SP10

D5 • SP10, 09070, Italy

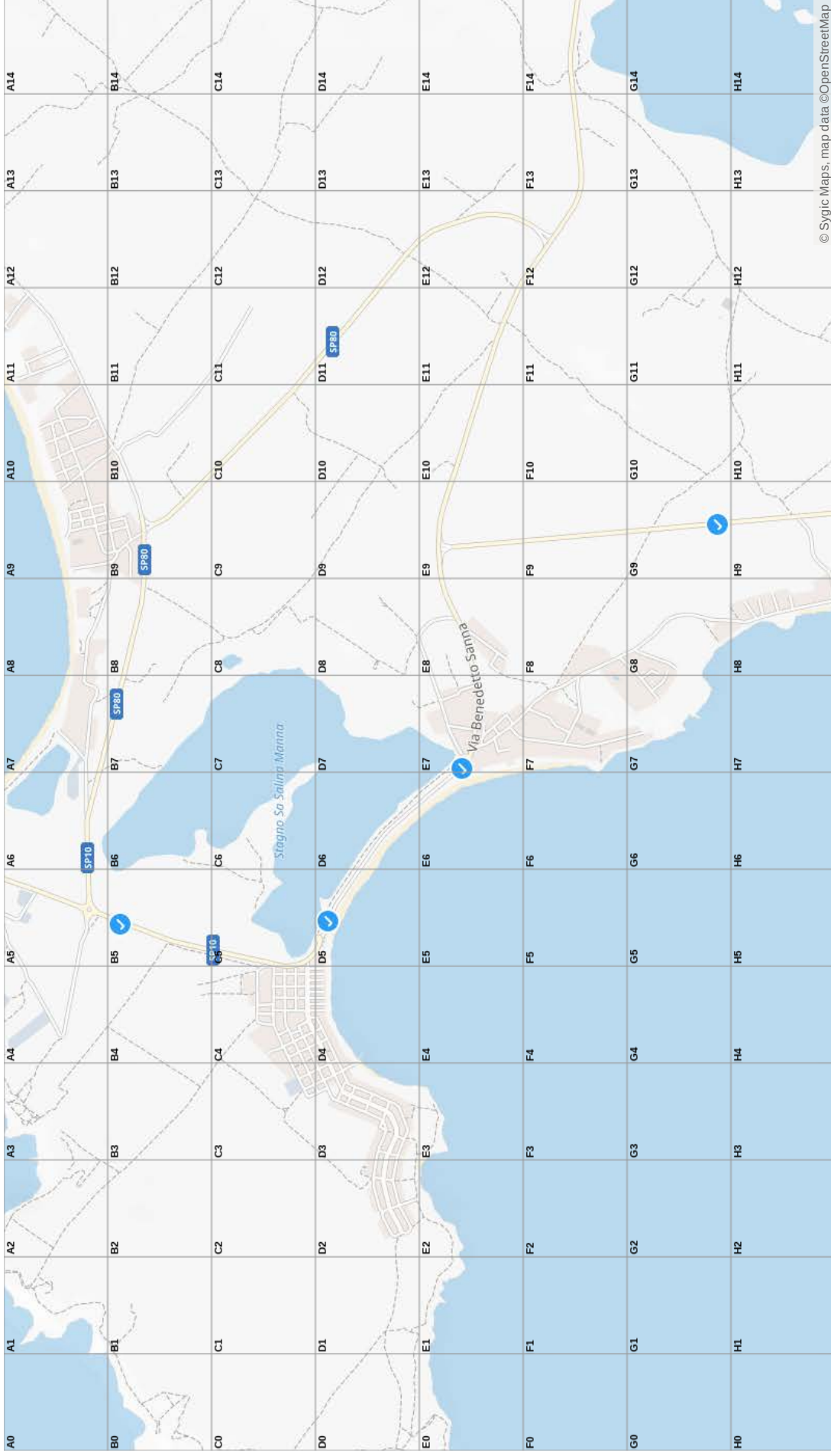
 40.0330693, 8.4013009

SP66

G9 • SP66, 09070, Italy

 40.0207788, 8.417716

San Yero Milis



✓ SP10 (B5)

✓ SP10 (D5)

✓ SP10 (E7)

✓ SP66 (G9)

Guide - Oristano

Oristano est une ville, chef-lieu de la province de même nom en Sardaigne.

 En voyage  Mis en favoris  Incontournable à Oristano

(Unnamed Road)

G6 • (Unnamed Road), Oristano, Sardaigne, Italie

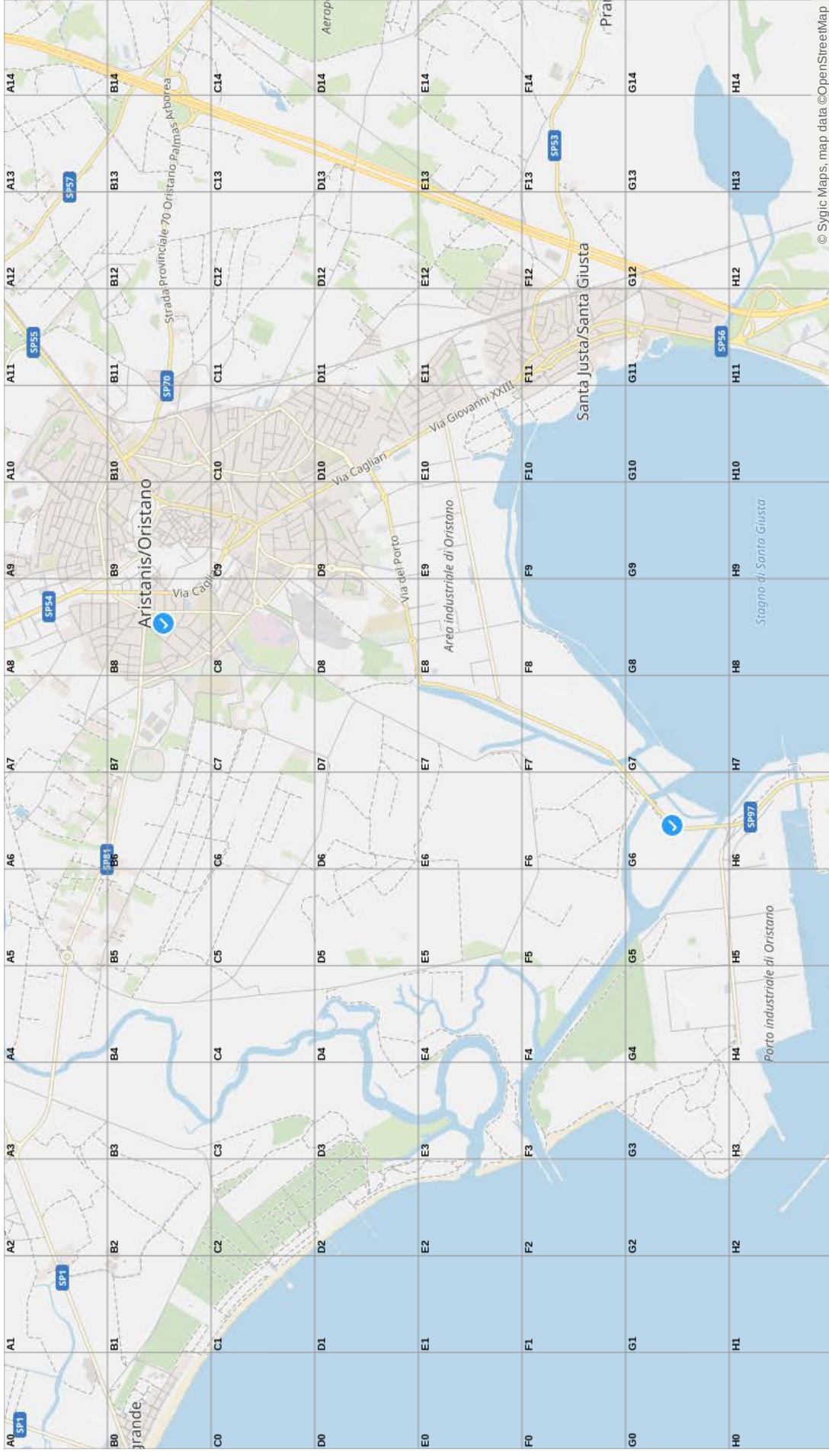
 39.87238, 8.5691428

Mistral2 Hotel

B8 • Via XX Settembre 34, 09170, Oristano

 39.90468, 8.58586

Oristano



© Sygic Maps, map data © OpenStreetMap

✓ (Unnamed Road) (G6)

✓ Mistral2 Hotel (B8)

Guide - Terralba

Terralba est une commune italienne d'environ 10 000 habitants, située dans la province d'Oristano, dans la région Sardaigne en Italie.

Terralba est jumelée avec Aléria.

 En voyage  Mis en favoris  Incontournable à Terralba

Madonnina

B5 • (Unnamed Road), 09098, Italy

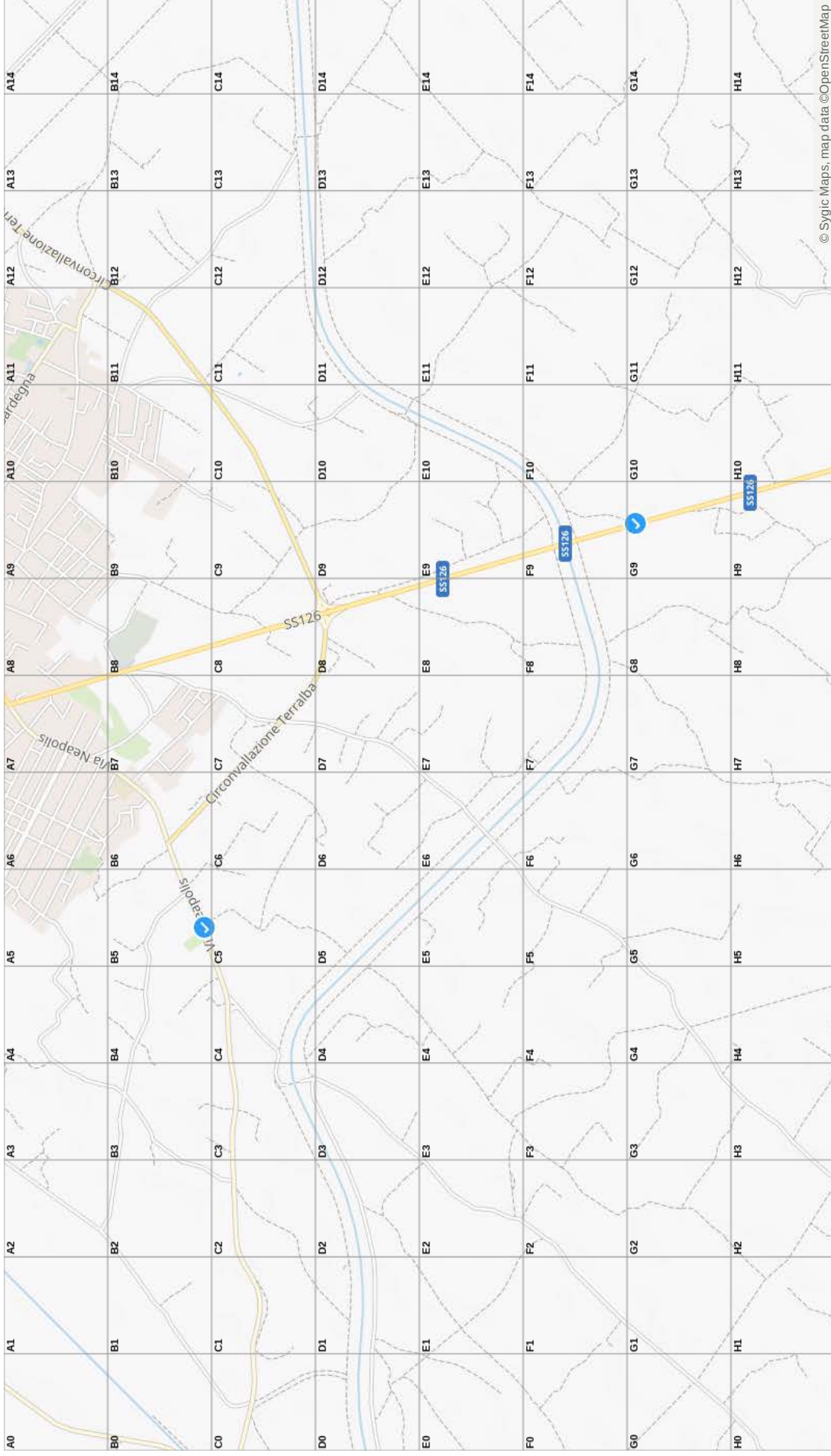
 39.7123643, 8.6245969

SS126

G9 • SS126, 09098, Italy

 39.6986681, 8.6412621

Terralba



✓ Madonnina (B5)

✓ SS126 (G9)

Guide - Arbus

Arbus est une commune italienne d'environ 6 300 habitants, située dans la province du Sud-Sardaigne, dans la région Sardaigne, en Italie.

 En voyage  Mis en favoris  Incontournable à Arbus

SP65

A6 • SP65, 09031, Italy

 39.701904, 8.5078812

SP65

F7 • SP65, 09031, Italy

 39.5620298, 8.5623837

SS126

H7 • SS126, Arbus, Sardaigne, Italie

 39.5091668, 8.556118

SP65

D5 • SP65, 09031, Italy

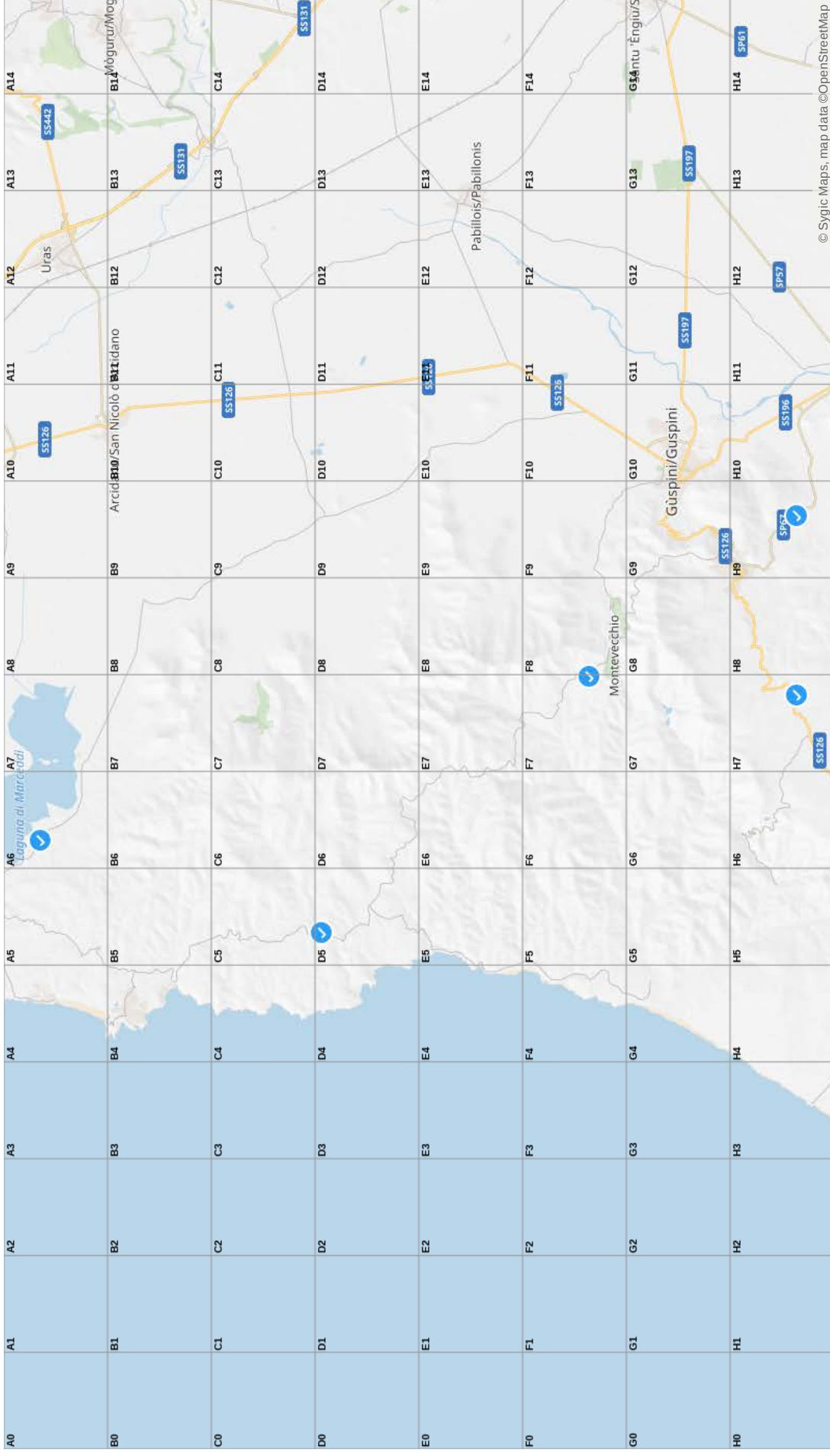
 39.6303496, 8.4775829

SP67

H9 • SP67, 09031, Italy

 39.5092392, 8.615427

Arbus



✓ SP65 (A6)

✓ SP65 (D5)

✓ SP65 (F7)



✓ SP67 (H9)

✓ SS126 (H7)

Guide - Fluminimaggiore

Fluminimaggiore est une commune italienne d'environ 2 900 habitants, située dans la province du Sud-Sardaigne, dans la région Sardaigne en Italie.

Fluminimaggiore est une ville minière située au sud-ouest de la Sardaigne.

 En voyage  Mis en favoris  Incontournable à Fluminimaggiore

Strada Statale Numero 126

B6 • Strada Statale Numero 126, 09010, Italy

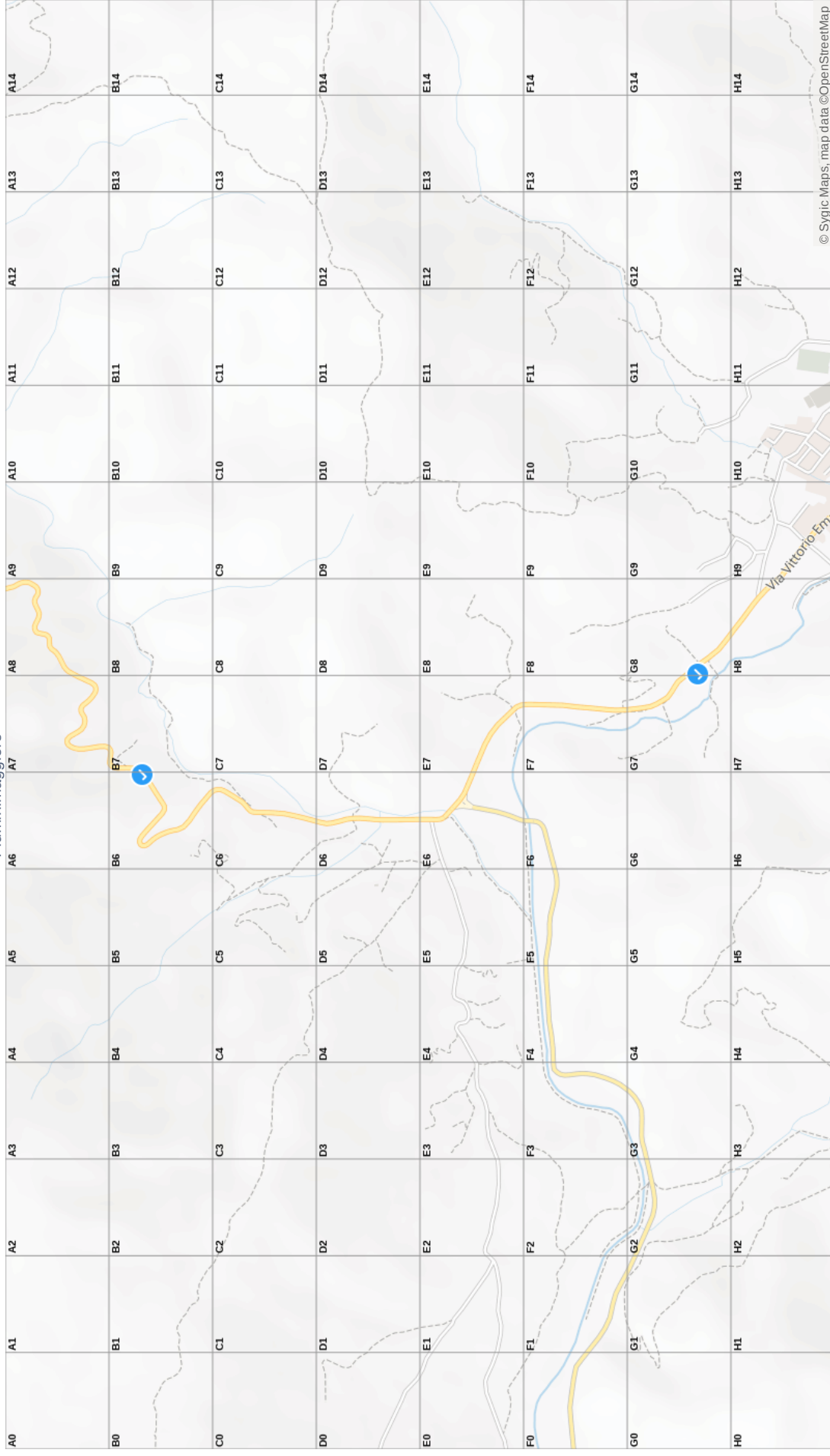
 39.46335, 8.4803724

Strada Statale Numero 126

G8 • Strada Statale Numero 126, 09010, Italy

 39.4456055, 8.4845352

Fluminimaggiore



© Sygic Maps, map data © OpenStreetMap

✓ Strada Statale Numero 126 (B6)

✓ Strada Statale Numero 126 (G8)

Guide - Iglesias

Iglesias est une ville italienne située dans la province du Sud-Sardaigne, dans la région Sardaigne, en Italie. En 2017, elle compte 26 784 habitants.

 En voyage  Mis en favoris  Incontournable à Iglesias

Frazione Nebida Settore A

F3 • Frazione Nebida Settore A, Nebida 09016, Italy

 39.3107096, 8.4370923

SS126

C8 • SS126, 09016, Italy

 39.3452172, 8.51964

Hotel Sport Village

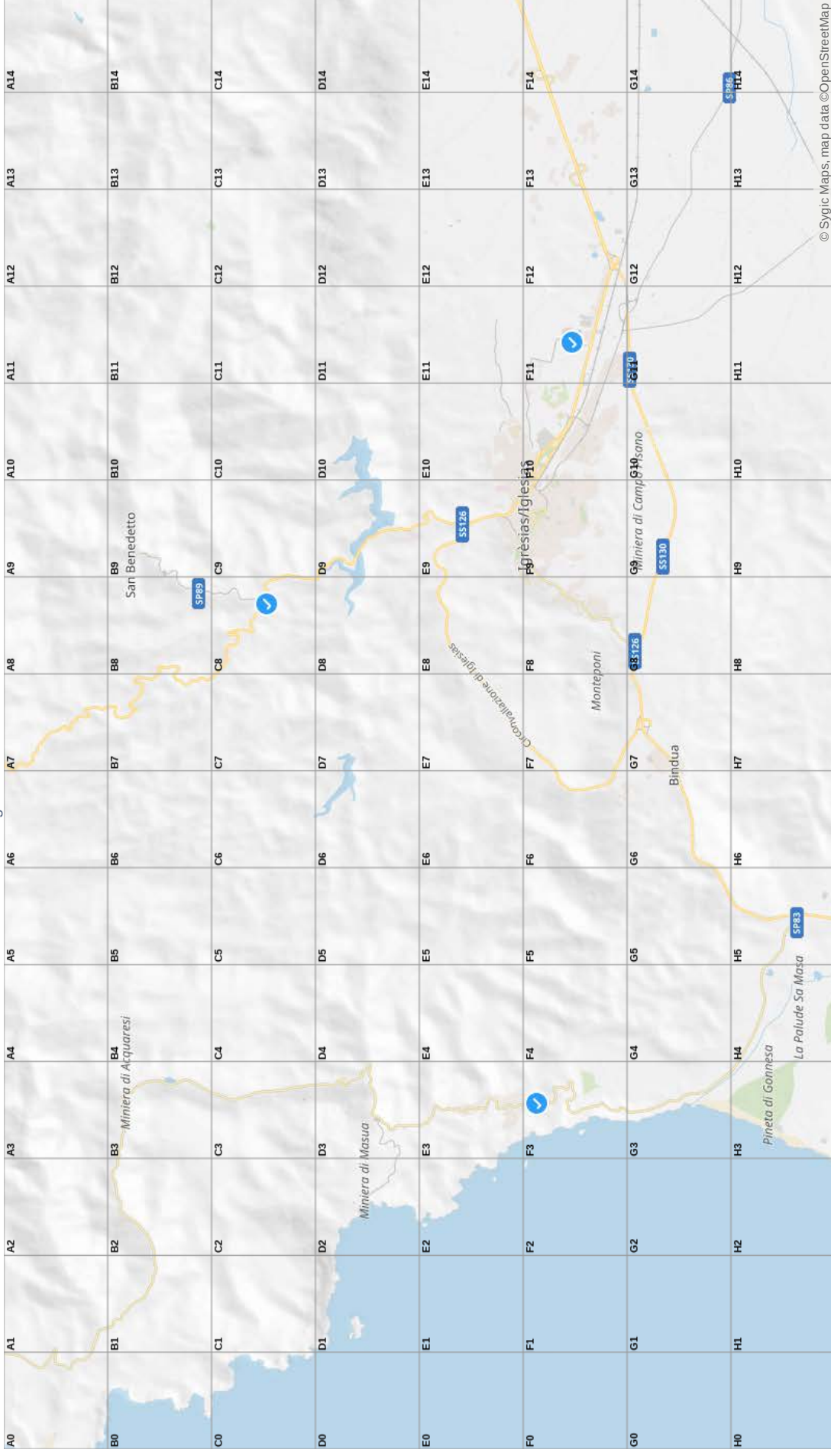
F11 • Via Carlo Alberto dalla Chiesa, 09016, Iglesias

L'Hotel Sport Village est à situé à quelques minutes de route seulement d'une plage de la côte ouest de la Sardaigne. Un parking est disponible gratuitement. Les chambres sont dotées de la climatisation, d'une télévision par satellite et d'une salle de bains privative. Le Sport Village possède des terrains de football et une grande piscine extérieure entourée de jardins. L'Hotel Sport Village se trouve à la campagne, à 2,8 km de la ville historique d'Iglesias. Vous pourrez y visiter une cathédrale du XIIIe siècle et l'église de style gothique de San Francesco. La plage la plus proche est accessible en 15 minutes en voiture.

Booking.Com

 39.30622, 8.56293

Iglesias



© Sygic Maps, map data © OpenStreetMap

✓ Frazione Nebida Settore A (F-3)

✓ Hotel Sport Village (F-11)

✓ SS126 (C8)

Guide - Villacidro

Villacidro est une commune italienne d'environ 14 600 habitants, située dans la province du Sud-Sardaigne, dans la région Sardaigne, en Italie.

 En voyage  Mis en favoris  Incontournable à Villacidro

(Unnamed Road)

B7 • (Unnamed Road), 09039, Italy

 39.4700589, 8.736105

(Unnamed Road)

F6 • (Unnamed Road), Biddacidru/Villacidro, Sardaigne, Italie

 39.4127888, 8.7140894

(Unnamed Road)

G5 • (Unnamed Road), Biddacidru/Villacidro, Sardaigne, Italie

 39.3981488, 8.6973095

(Unnamed Road)

E9 • (Unnamed Road), 09039, Italy

 39.4334088, 8.7773895

(Unnamed Road)

F5 • (Unnamed Road), Biddacidru/Villacidro, Sardaigne, Italie

 39.4167425, 8.7018478

Surface Parking • null

B6 • (Unnamed Road), 09039, Italy

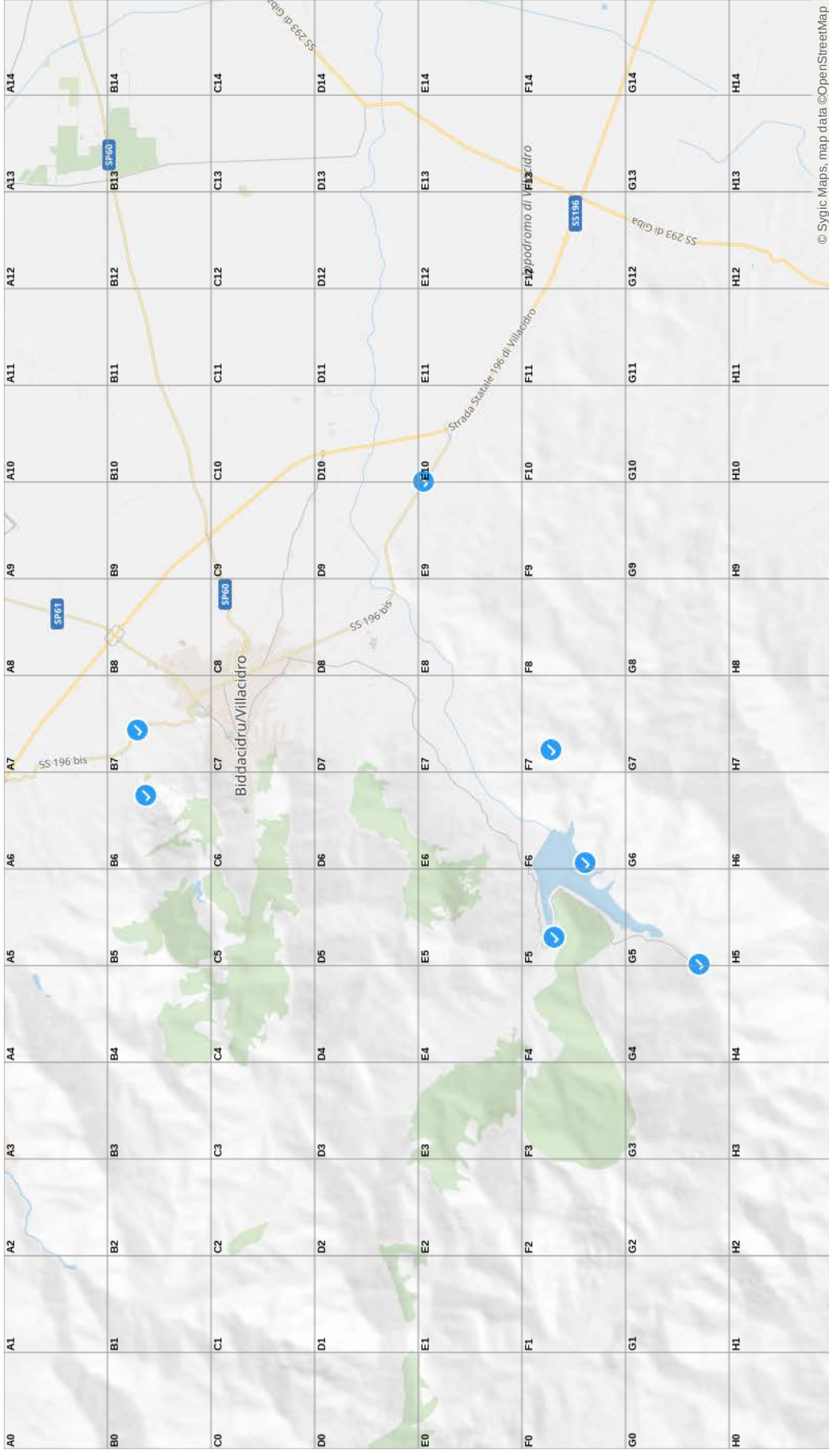
 39.4690445, 8.7252584

(Unnamed Road)

F7 • (Unnamed Road), Biddacidru/Villacidro, Sardaigne, Italie

 39.4171404, 8.7328219

Villacidro



© Sygic Maps, map data © OpenStreetMap

✓ (Unnamed Road) (B7)
 ✓ (Unnamed Road) (E9)

✓ (Unnamed Road) (F5)
 ✓ (Unnamed Road) (F6)

✓ (Unnamed Road) (F7)
 ✓ (Unnamed Road) (G5)

✓ Surface Parking (B6)

Guide - Sant'Antioco

Sant'Antioco est une commune italienne d'environ 11 300 habitants, située dans la province du Sud-Sardaigne, en Sardaigne, en Italie.

 En voyage  Mis en favoris  Incontournable à Sant'Antioco

Lungomare Arenzano

A6 • Lungomare Arenzano, 09011, Italy

 39.1116567, 8.372907

Stagno di Cirdu

A9 • 09017, Italy

 39.1041594, 8.4233085

Viale Regina Margherita

A6 • Viale Regina Margherita, Calasetta 09011, Italy

 39.1111677, 8.3693424

Mario e Pinella

H7 • (Unnamed Road), Santu Antiogu/Sant'Antioco, Sardaigne, Italie

 www.marioepinella.it •  +39 347 3017361 •

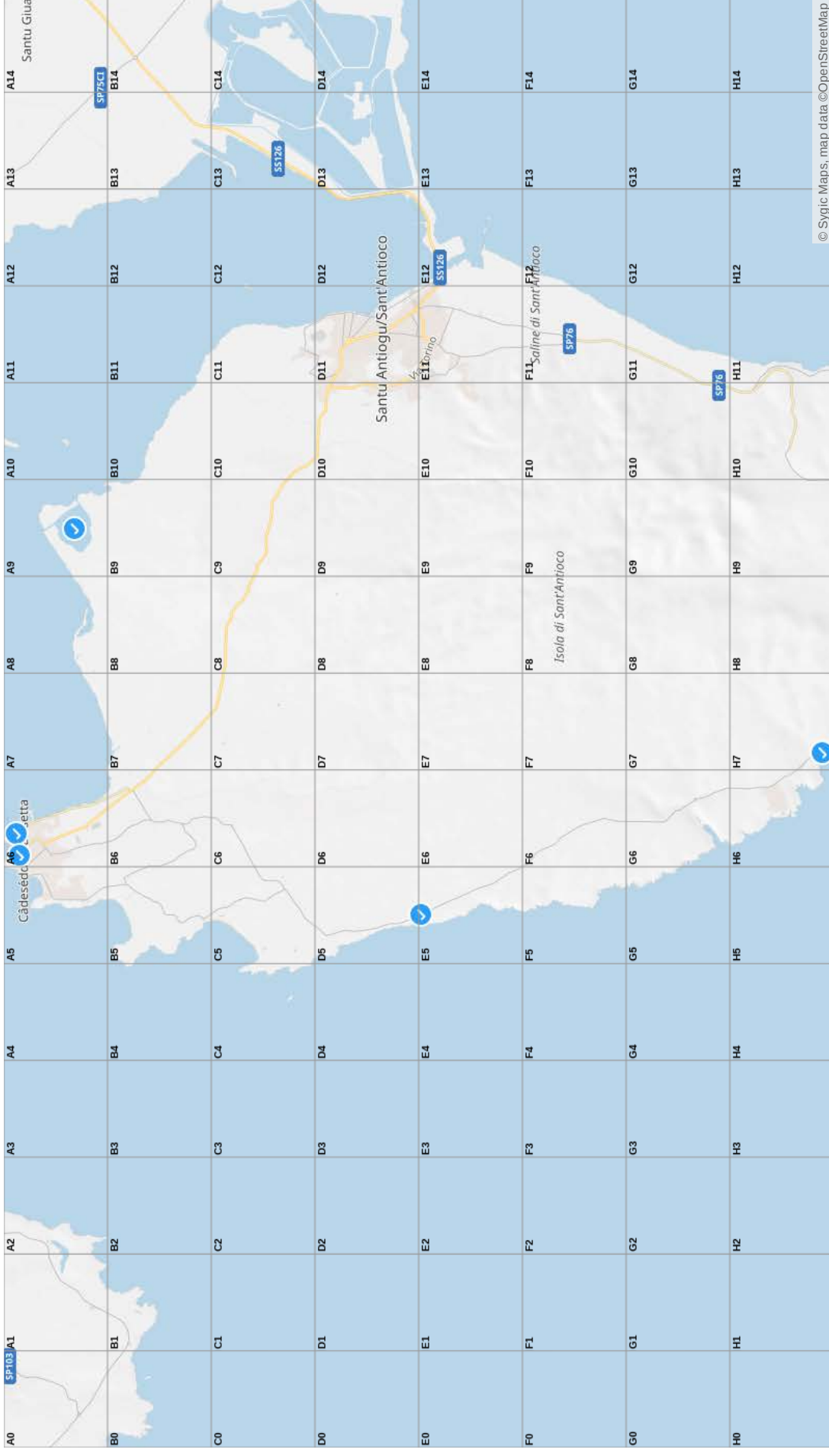
 39.008045, 8.3861771

Strada Mercureddu

E5 • Strada Mercureddu, 09011, Italy

 39.0596832, 8.3594584

Sant'Antioco



© Sygic Maps, map data © OpenStreetMap

✓ Lungomare Arenzano (A6)

✓ Mario e Pinella (H7)

✓ Stagno di Cirdu (A9)

✓ Strada Mercureddu (E5)

✓ Viale Regina Margherita (A6)

Guide - Teulada

Teulada est une commune italienne d'environ 3 600 habitants, située dans la province du Sud-Sardaigne.

 En voyage  Mis en favoris  Incontournable à Teulada

3 Via San Francesco

C7 • 3 Via San Francesco, Teulada, Sardaigne 09019, Italie

 38.9678636, 8.7723175

SP71

G6 • SP71, 09019, Italy

 38.9168151, 8.7643862

View Point • null

A5 • SP70, 09019, Italy

 38.9926284, 8.7345993

SP71

H10 • SP71, 09019, Italy

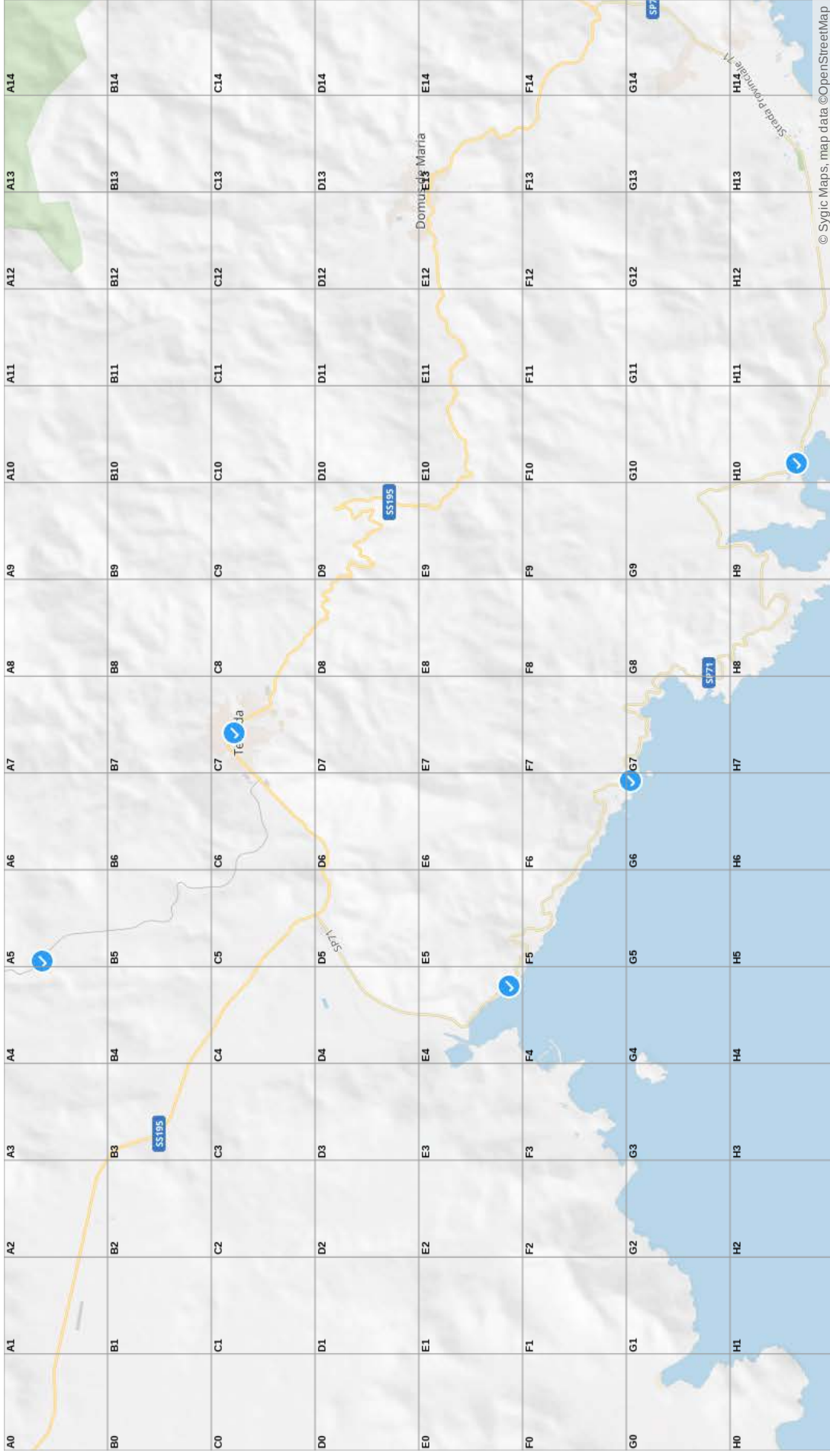
 38.8954419, 8.8169575

SP71

E4 • SP71, 09019, Italy

 38.9324903, 8.7304401

Teulada



✓ 3 Via San Francesco (C7)

✓ SP71 (E4)

✓ SP71 (G6)

✓ SP71 (H10)

✓ View Point (A5)

Guide - Cagliari

Cagliari est une ville italienne, capitale de l'île de Sardaigne, région autonome d'Italie. Le nom sarde de Cagliari, Casteddu, signifie « château ». La commune compte environ 154 400 habitants en 2016, et on en compte plus de 430 000 dans l'ensemble de sa ville métropolitaine, qui comprend Elmas, Assemini, Capoterra, Selargius, Sestu, Monserrato, Quartucciu, Quartu Sant'Elena et huit autres communes.

Ville ancienne avec une longue histoire, Cagliari a vu le passage de plusieurs civilisations. Sous les bâtiments de la ville moderne, il y a une stratification archéologique témoignant d'une présence humaine depuis le Néolithique. Il y a quelques domus de Janas, une grande nécropole de l'époque carthaginoise, un amphithéâtre de l'époque romaine, une basilique byzantine, deux tours de l'époque de Pise, un système de fortifications qui faisait de la ville le centre de la puissance de l'Espagne impériale des Habsbourg dans la mer Méditerranée occidentale.

 En voyage  Mis en favoris  Incontournable à Cagliari

Amphithéâtre de Cagliari • Anfiteatro Romano

D4 • Via Sant'Ignazio da Laconi, 09123 Cagliari, Italy





L'amphithéâtre de Cagliari était situé à la périphérie de la ville romaine de Karalis en Sardaigne dans la province de Corse-Sardaigne.

La plupart de l'édifice était creusée à même la roche, comme pour la cavea, les gradins, l'arène... et lorsque le relief ne le permettait pas, l'édifice s'appuyait contre la pente du vallon à l'aide de substructions.

Il avait des dimensions modestes mais possédait une hauteur considérable avec une vingtaine de rangées de gradins. L'arène était creusée dans la roche et comprenait trois souterrains. Huit portes s'ouvraient dans le mur du podium et assuraient la communication avec la galerie inférieure.

Wikipedia

 www.anfiteatoromano.it •  +39 070 652956 •  39.2240712, 9.1133054

Castello di San Michele • Castello San Michele




A4 • Via Giovanni Cinquini, 09121 Cagliari, Italy



Le castello di San Michele est un bâtiment fortifié datant de la période du Judicat de Cagliari, qui se dresse sur la colline homonyme de Cagliari.

Wikipedia

Tue - Sun: 10 am - 1 pm, 3 am - 6 pm

 www.camuweb.it/centro.php?sede=sanmichele&mod=scheda •  +39 070 500656 •  39.244766, 9.1096979

Cathedral of Saint Mary and Saint Cecilia •

Cattedrale di Santa Maria

D5 • Duomo di Cagliari, 09124 Cagliari, Italy



A beautiful 14th century cathedral, one of the best sites in the city of Cagliari. Definitely worth a visit.

Weekdays: 8 am - 8 pm • Holidays: 8 am - 1 pm / 4:30 - 8:30 pm

 www.duomodicagliari.it •  +39 070 663837 •  39.2187407, 9.1169996

Devil's Saddle • Sella del Diavolo

H9 • Viale Calamosca, Sella del Diavolo, 09125 Cagliari, Italy



A nice place of natural wonder and ancient ruins just a few kilometers from the city centre. There are trails which are perfect for a pleasant walk.

 39.19172, 9.148993

Palazzo Regio • Palazzo Reale

D5 • 2 Piazza Palazzo, Cagliari 09124, Italy



The Palazzo Regio, also known as Viceregio, is a historic building in Cagliari, the ancient residence of the representative of the king of Sardinia during the Aragonese, Spanish and Savoy domination

and now the seat of the Metropolitan City of Cagliari. It is located in the historical Castello district.

The building had been originally built in the 14th century and became the seat of the viceroy since 1337, at the behest of Peter IV of Aragon. Over the centuries the building underwent several modifications and extensions. Particularly significant were the 18th century restorations; in 1730, at the hands of the Piedmontese engineers de Guibert and de Vincenti it was built the grand staircase leading to the main floor, the rooms of which were restored in 1735 by della Vallea. The west facade, with the main portal in line with the staircase, was arranged by 1769, as evidenced by the inscription on the window bezel door that opens onto the central balcony.

Wikipedia

 39.2193646, 9.1169662

Torre dell'Elefante

E5 • Piazza S. Giuseppe, 09124 Cagliari, Italy



The Torre dell'Elefante is a medieval tower in Cagliari, southern Sardinia, Italy. It is located in the Castello historical quarter of the city.

Wikipedia

Adults: €3 Concessions: €2

Summer: daily 10 am - 7 pm • Winter: daily 9 am - 5 pm

 www.beniculturalicagliari.it •  39.2179538, 9.1149213

Tour San Pancrazio • Torre di San Pancrazio

D5 • 7 Piazza Indipendenza, Cagliari 09124, Italy



La tour San Pancrazio, construite pendant la domination pisane, est la plus haute tour de Cagliari. Le bâtiment, l'un des symboles de la ville, est situé au point culminant de Castello, à côté

du Palazzo delle Seziato. La visite du monument permet d'admirer de vastes panoramas sur la ville et ses environs.

Wikipedia

Tu-Su 09:00-17:00

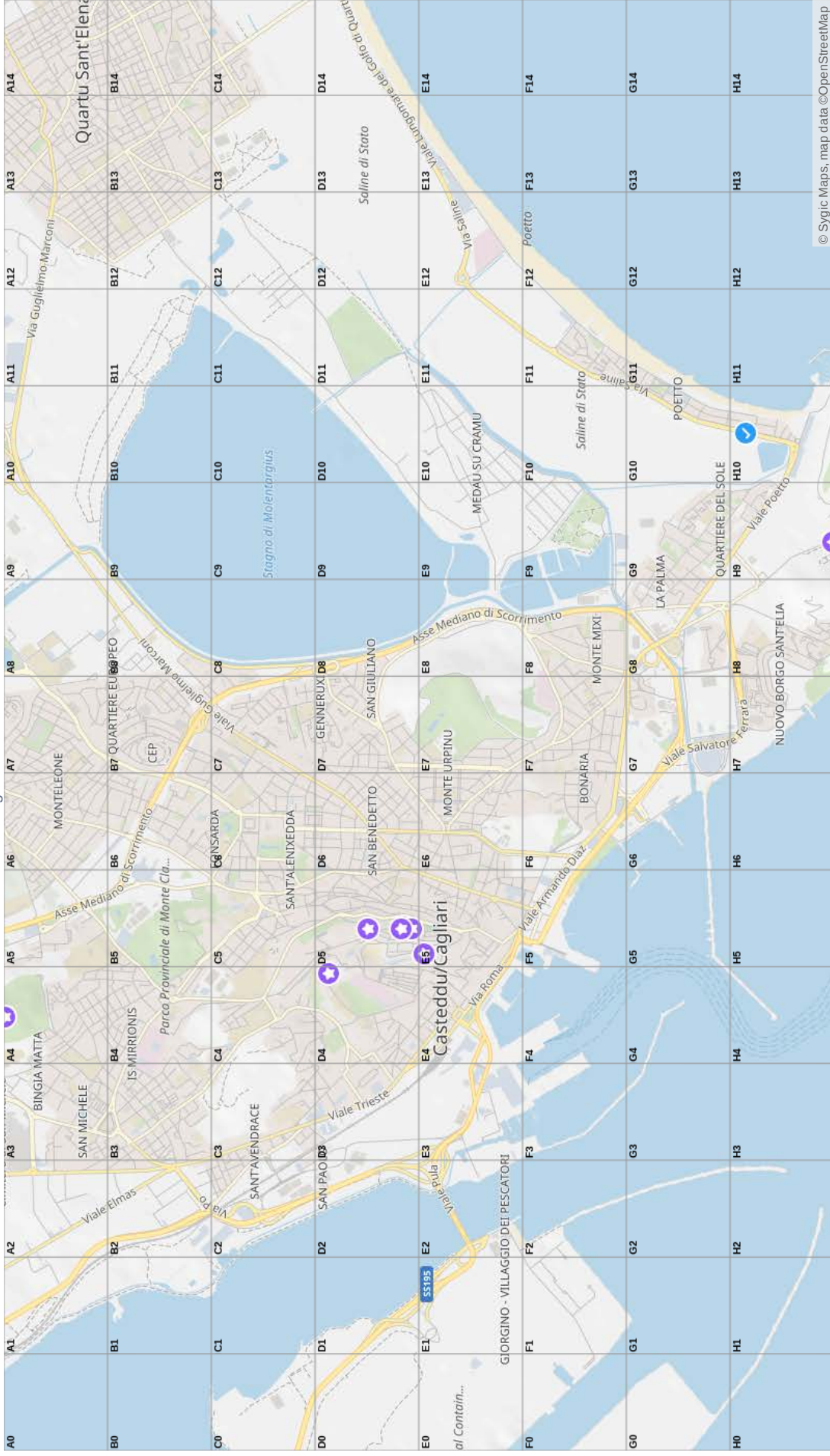
 +39 320 0522083 •  39.221495, 9.1170034

Via Lungo Saline

H10 • Via Lungo Saline, Poetto 09126, Italy

 39.1973074, 9.1580057

Cagliari



© Sygic Maps, map data © OpenStreetMap

- Amphithéâtre de Cagliari (D4)
- Castello di San Michele (A4)

- Cathedral of Saint Mary and Saint Cecilia

- (D5)

- Devil's Saddle (H9)
- Palazzo Regio (D5)

- Torre dell'Elefante (E5)
- Tour San Pancrazio (D5)

- Via Lungo Saline (H10)

Guide - Quartu Sant'Elena

Quartu Sant'Elena, Quartu Sant'Aleni en langue sarde, est une ville italienne de la ville métropolitaine de Cagliari dans la région Sardaigne en Italie.

 En voyage  Mis en favoris  Incontournable à Quartu Sant'Elena

(Unnamed Road)

B3 • (Unnamed Road), Quartu Sant'Aleni/Quartu Sant'Elena, Sardaigne, Italie

 39.2553191, 9.237957

Hotel Califfo

D4 • Via Leonardo da Vinci 118, 09045, Quartu Sant'Elena

 39.2226984, 9.2473826

Viale Leonardo da Vinci

G11 • Viale Leonardo da Vinci, 09045, Italy

 39.1793456, 9.3511677

126 Viale Leonardo da Vinci

D4 • 126 Viale Leonardo da Vinci, Quartu Sant'Aleni/Quartu Sant'Elena, Sardaigne 09045, Italie

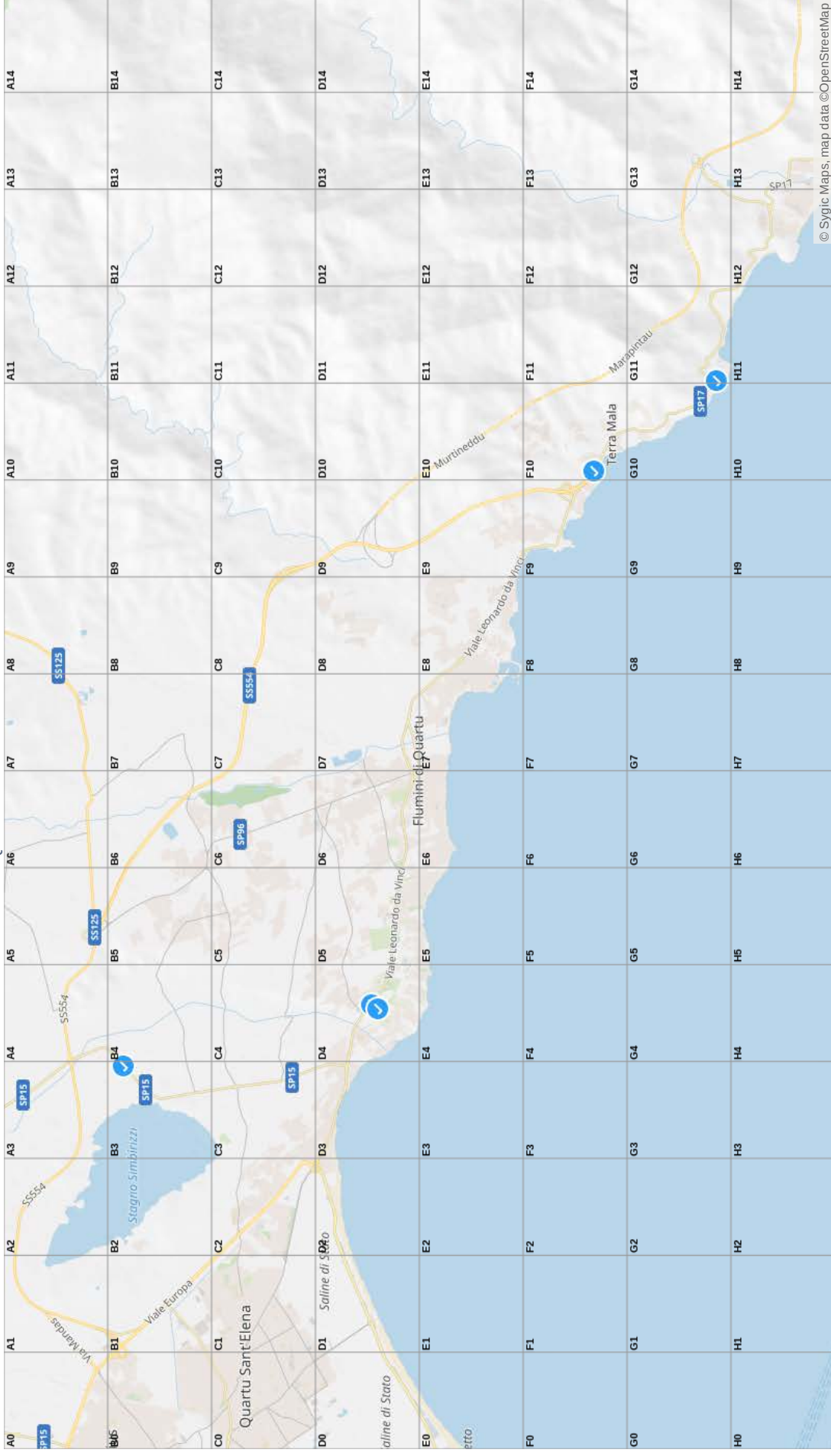
 39.2235661, 9.2479536

Viale Leonardo da Vinci

F10 • Viale Leonardo da Vinci, 09045, Italy

 39.1950208, 9.3362278

Quartu Sant'Elena



© Sygic Maps, map data © OpenStreetMap

✓ (Unnamed Road) (B3)

✓ 126 Viale Leonardo da Vinci (D4)

✓ Hotel Califfo (D4)

✓ Viale Leonardo da Vinci (F10)

✓ Viale Leonardo da Vinci (G11)

Guide - Sinnai

Sinnai est une commune italienne de la ville métropolitaine de Cagliari dans la région Sardaigne en Italie.

 En voyage  Mis en favoris  Incontournable à Sinnai

Circonvallazione Sinnai SUD

E1 • Circonvallazione Sinnai SUD, Sinnai, Sardaigne, Italie

 39.2975427, 9.1956854

Nucleo San Basilio

F9 • Nucleo San Basilio, San Basilio 09048, Italy

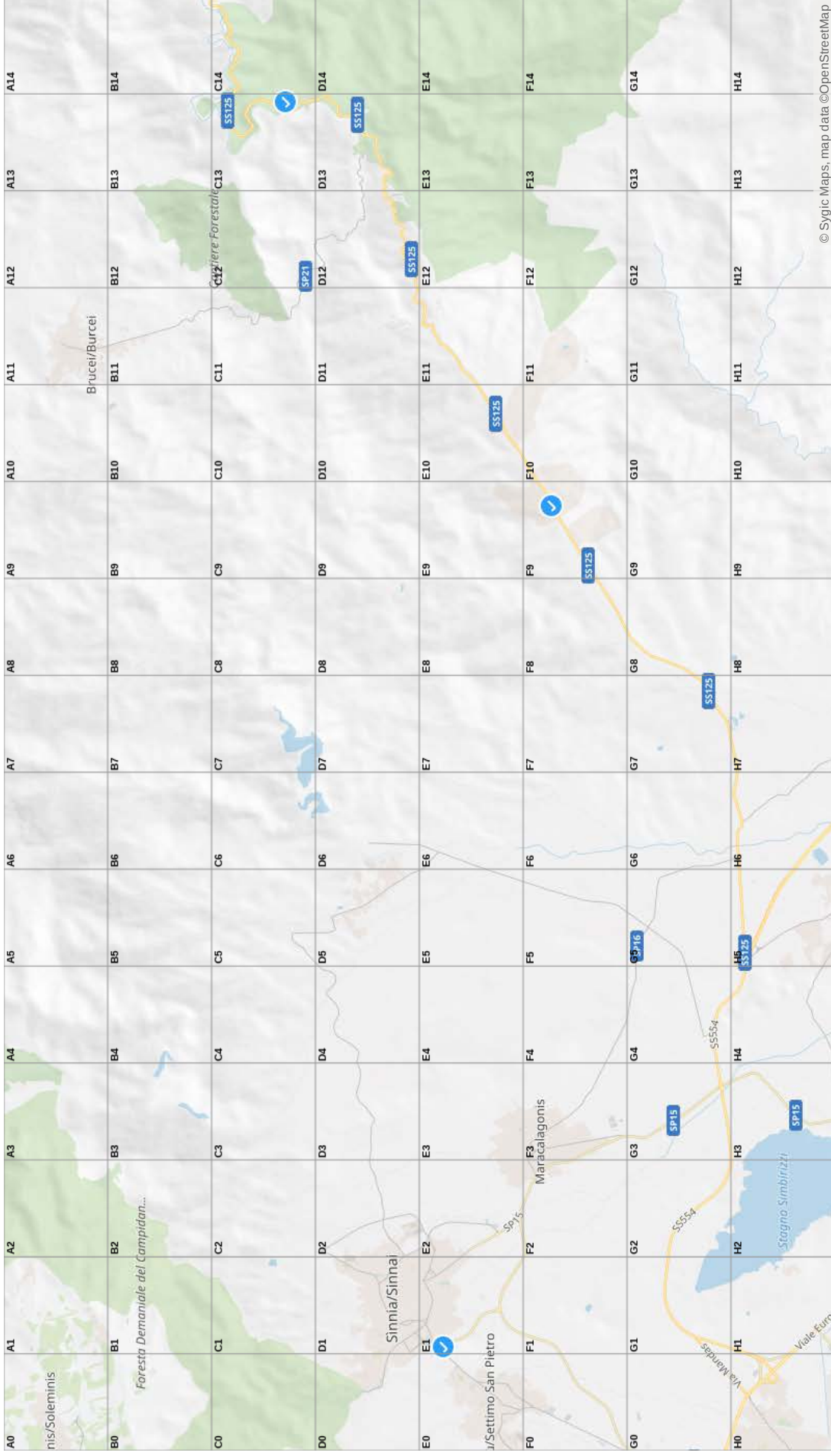
 39.2838253, 9.334774

Lieu inconnu (Sinnai)

C13 • Sinnai, Sardegna, Italie

 39.3176988, 9.4014645

Sinnai



✓ Circonvallazione Sinnai SUD (E1)

✓ Lieu inconnu (Sinnai) (C13)

✓ Nucleo San Basilio (F9)

Guide - Villasalto

Villasalto est une commune italienne d'environ 1 200 habitants, située dans la province du Sud-Sardaigne, dans la région Sardaigne en Italie.

 En voyage  Mis en favoris  Incontournable à Villasalto

(Unnamed Road)

F12 • (Unnamed Road), Biddesatu/Villasalto, Sardaigne, Italie

 39.4848369, 9.4636595

SP27

E4 • SP27, 09040, Italy

 39.4929637, 9.4029236

SS387

C7 • SS387, 09040, Italy

 39.5066234, 9.4195318

Corso Repubblica

F2 • Corso Repubblica, 09040, Italy

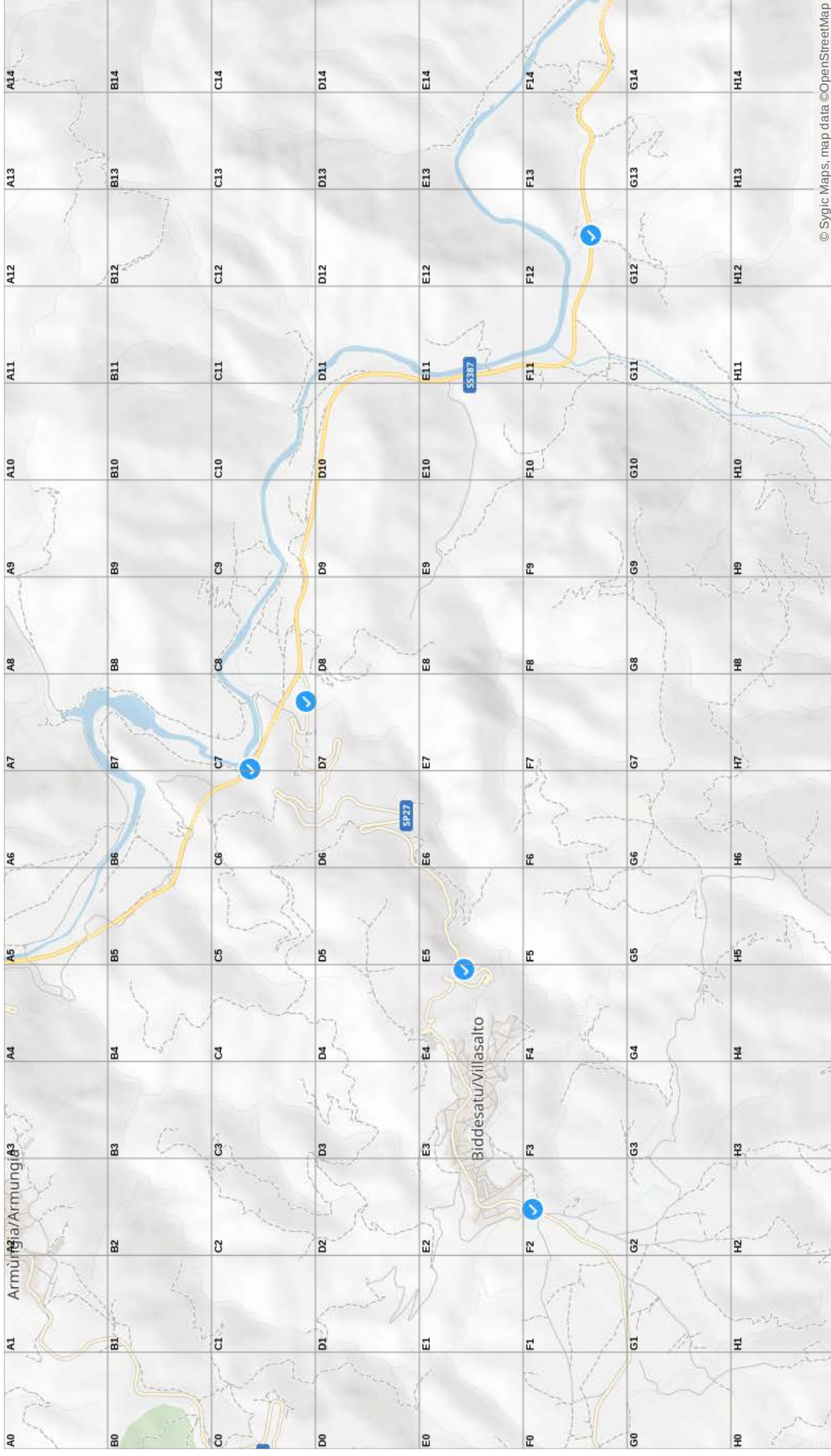
 39.4886002, 9.3831289

SP27

C7 • SP27, 09040, Italy

 39.5030142, 9.4251108

Villasalto



© Sygic Maps, map data © OpenStreetMap

✓ SS387 (C7)

✓ SP27 (E4)

✓ SP27 (C7)

✓ Corso Repubblica (F2)

✓ (Unnamed Road) (F12)

Guide - Muravera

Muravera est une commune italienne d'environ 5 300 habitants, située dans la province de Sardaigne du Sud, dans la région Sardaigne en Italie.

 En voyage  Mis en favoris  Incontournable à Muravera

SS125

H12 • SS125, 09043, Italy

 39.3851311, 9.5955276

SS125var

A2 • SS125var, 09043, Italy

 39.407152, 9.5581055

Muravera



✓ SS125 (H12)

✓ SS125var (A2)

Guide - Villasimius

Villasimius est une commune italienne d'environ 3 600 habitants, située dans la province du Sud-Sardaigne, dans la région Sardaigne en Italie.

 En voyage  Mis en favoris  Incontournable à Villasimius

Lieu inconnu (Villasimius)

E2 • Villasimius, Sardaigne, Italie

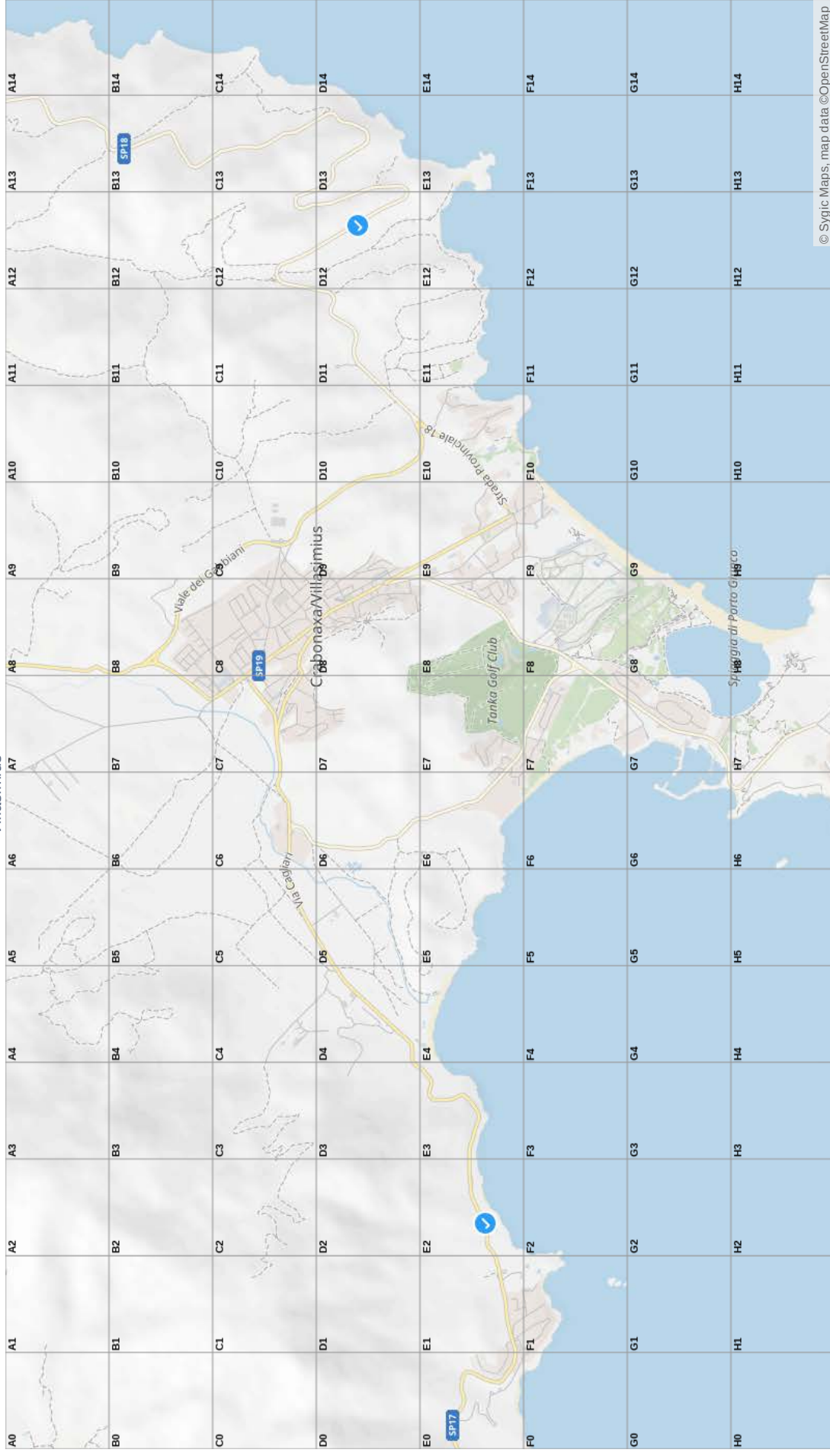
 39.1321908, 9.4698715

Lieu inconnu (Villasimius)

D12 • Villasimius, Sardaigne, Italie

 39.1404127, 9.5524836

Villasimius



© Sygic Maps, map data © OpenStreetMap

✓ Lieu inconnu (Villasimius) (D12)

✓ Lieu inconnu (Villasimius) (E2)

Guide - Villaputzu

Villaputzu est une commune italienne d'environ 5 100 habitants, située dans la province du Sud-Sardaigne, dans la région Sardaigne en Italie. Elle fait partie de la zone géographique de Sarrabus.

 En voyage  Mis en favoris  Incontournable à Villaputzu

Lieu inconnu (Villaputzu)

G7 • Villaputzu, Sardegna, Italie

 39.435555, 9.5950878

SS125

B7 • SS125, 09040, Italy

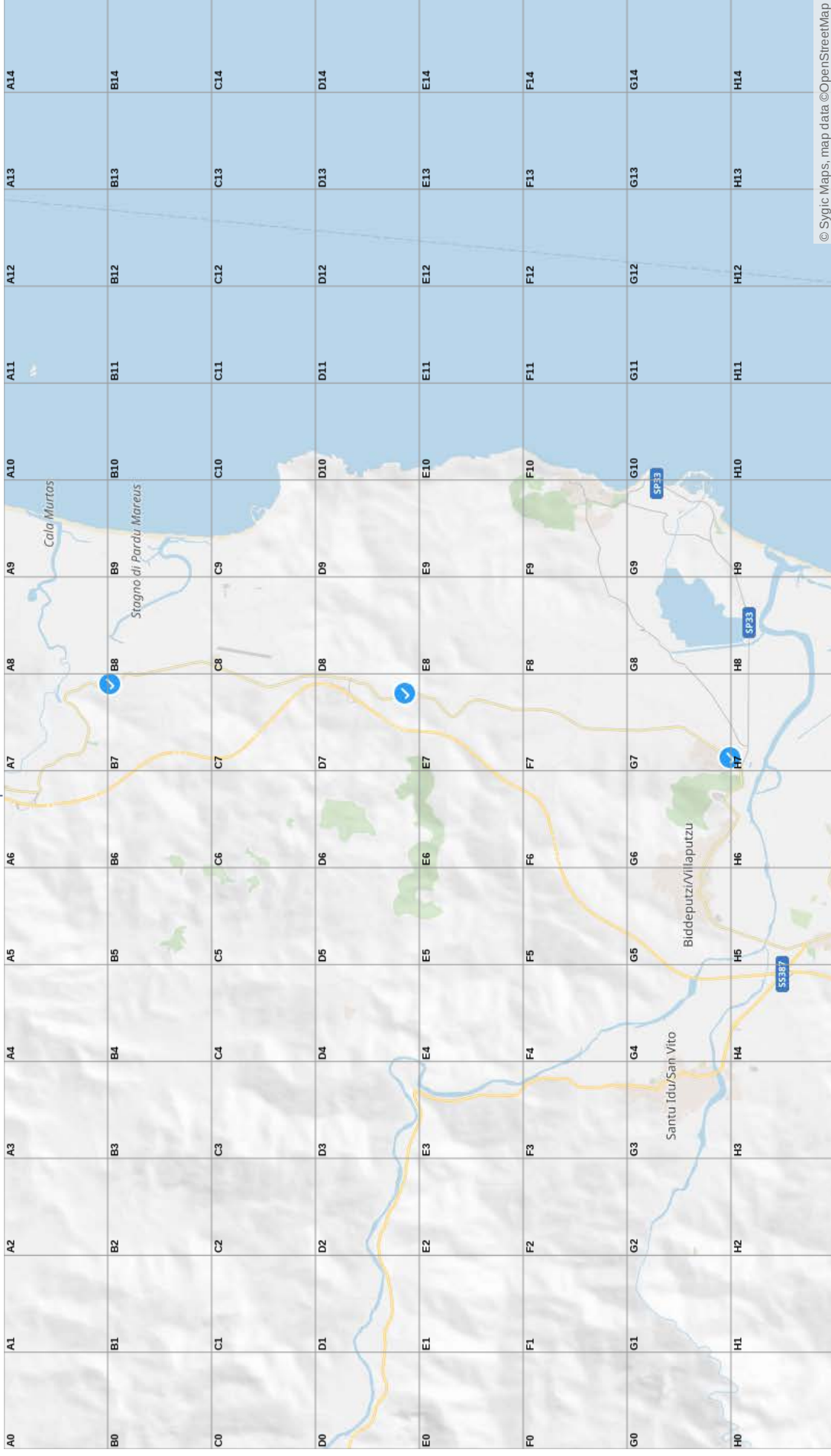
 39.5147353, 9.6073079

SS125

D7 • SS125, 09040, Italy

 39.4770156, 9.6057415

Villaputzu



✓ Lieu inconnu (Villaputzu) (G7)

✓ SS125 (B7)

✓ SS125 (D7)

Guide - Tertenia

Tertenia est une commune italienne de la province de Nuoro dans la région de Sardaigne orientale en Italie.

La commune compte 3 783 habitants.

 En voyage  Mis en favoris  Incontournable à Tertenia

(Unnamed Road)

A7 • (Unnamed Road), 08047, Italy

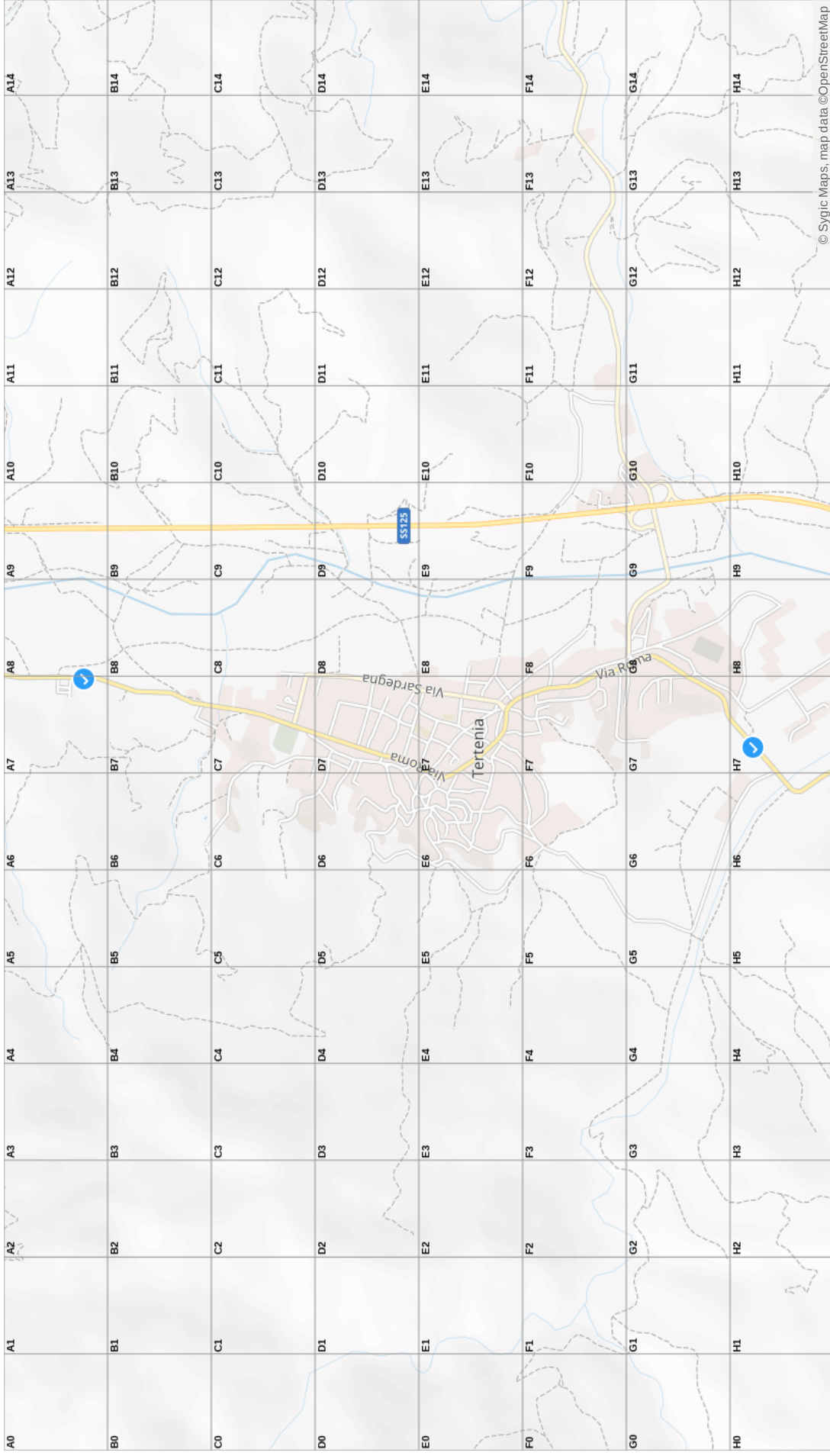
 39.709279, 9.5805931

Lieu inconnu (Tertenia)

H7 • Tertenia, Sardegna, Italie

 39.6879689, 9.5777178

Tertenia



✓ (Unnamed Road) (A7)

✓ Lieu inconnu (Tertenia) (H7)

Guide - Bari Sardo

Bari Sardo est une commune de la province de Nuoro en Sardaigne.

 En voyage  Mis en favoris  Incontournable à Bari Sardo

Resort Baia Cea

D13 • Località Scala E S'Olia, Bari Sardo, 08042, Nuoro, Italie

Hotel

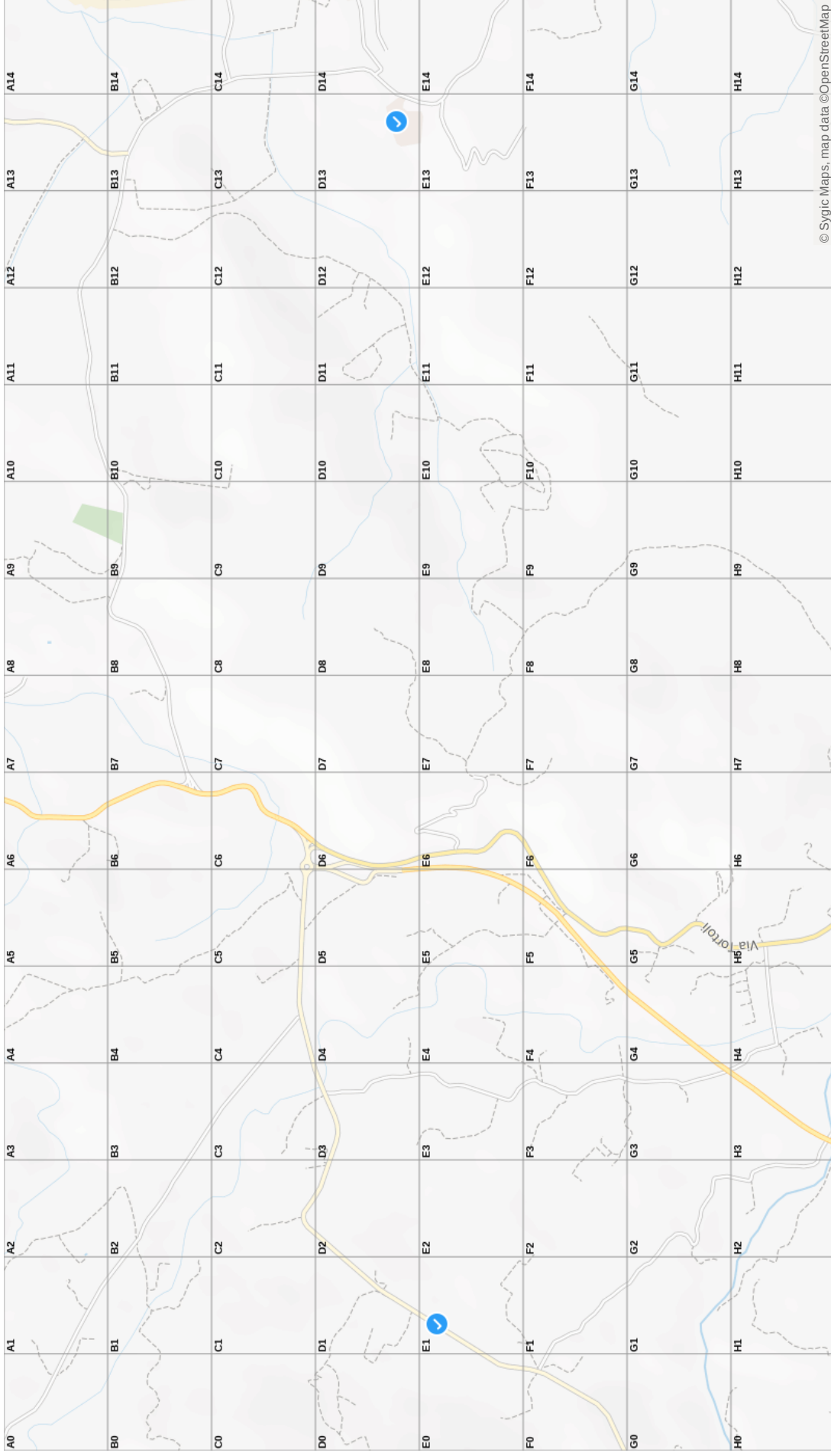
 39.8632643, 9.6772653

Strada Comunale Sa Mardona

E1 • Strada Comunale Sa Mardona, 08042, Italy

 39.8619878, 9.6275425

Bari Sardo



✓ Resort Baia Cea (D13)

✓ Strada Comunale Sa Mardona (E1)

Guide - Loceri

Loceri est une commune italienne de la province de Nuoro dans la région Sardaigne en Italie.

En voyage Mis en favoris Incontournable à Loceri

Loceri

C6



Loceri est une commune italienne de la province de Nuoro dans la région Sardaigne en Italie.

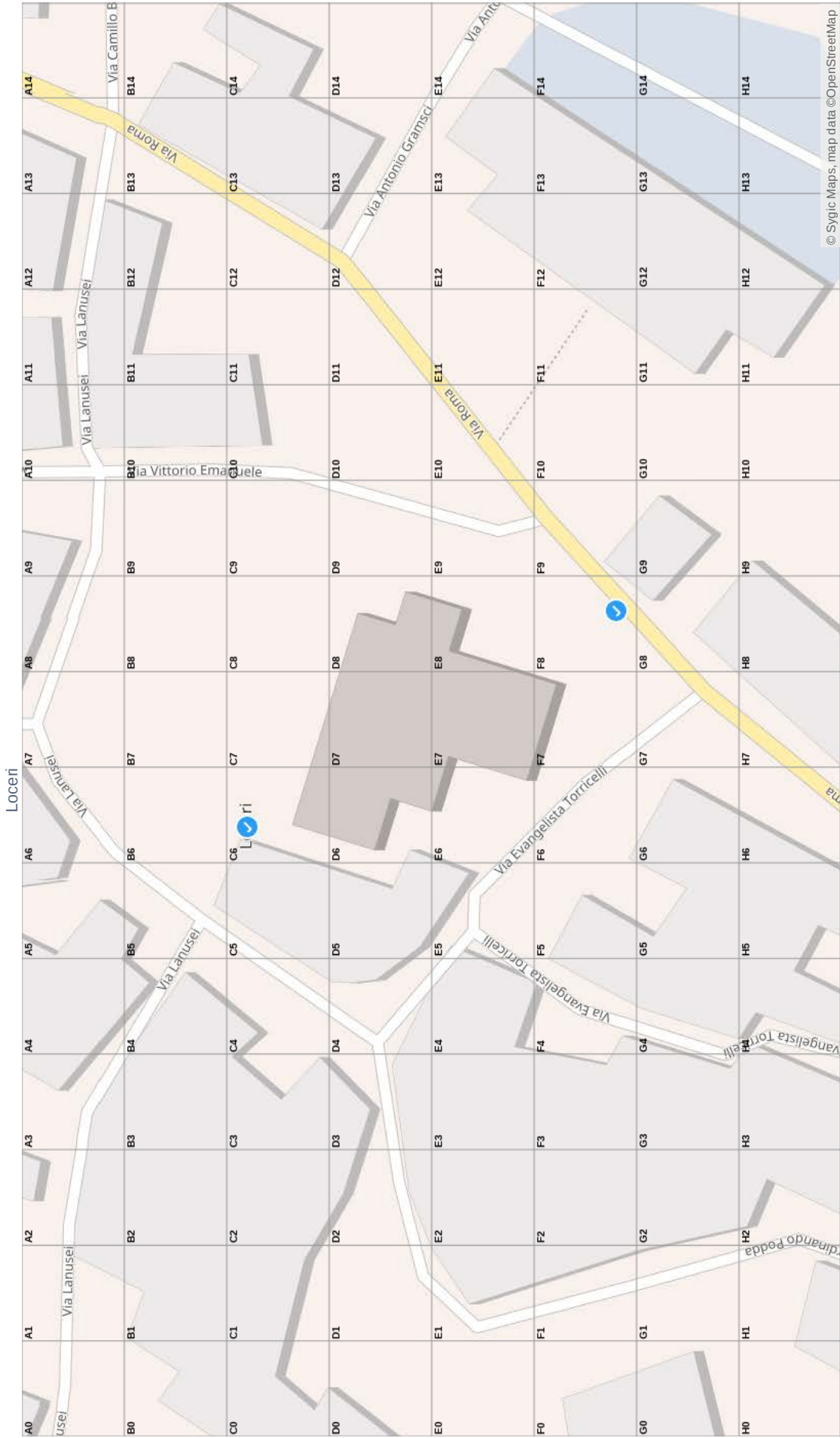
Wikipedia

www.comuneloceri.gov.it/index.asp • 39.8566345, 9.5822088

Via Torricelli

F8 • Via Torricelli, Loceri 08040, Italy

39.856264, 9.5824921



✓ Loceri (C6)

✓ Via Torricelli (F8)

Guide - Lanusei

Lanusei est une commune italienne de la province de Nuoro en Sardaigne. Lanusei est un des deux nouveaux chefs-lieu, avec Tortolì.

[✓ En voyage](#) [♥ Mis en favoris](#) [✚ Incontournable à Lanusei](#)

✓ 1 Via Ospedale

G9 • 1 Via Ospedale, Lanusèi/Lanusei, Sardaigne 08045, Italie

[📍 39.8764476, 9.5479131](#)

✓ Comune di Ilbono

B8 • 3 Via Elini, Irvonu/Ilbono, Sardaigne 08040, Italie

[🌐 www.comune.ilbono.og.it](#) • [☎ +39 0782 33016](#)

[📍 39.8934784, 9.5415275](#)

✓ Lanusei • Lanusèi/Lanusei

F8



Lanusei est une commune italienne de la province de Nuoro en Sardaigne. Lanusei est un des deux nouveaux chefs-lieu, avec Tortolì.

Wikipedia

[🌐 www.comunedilanusei.it](#) • [📍 39.8785705, 9.5410772](#)

✓ SS390

G14 • SS390, 08045, Italy

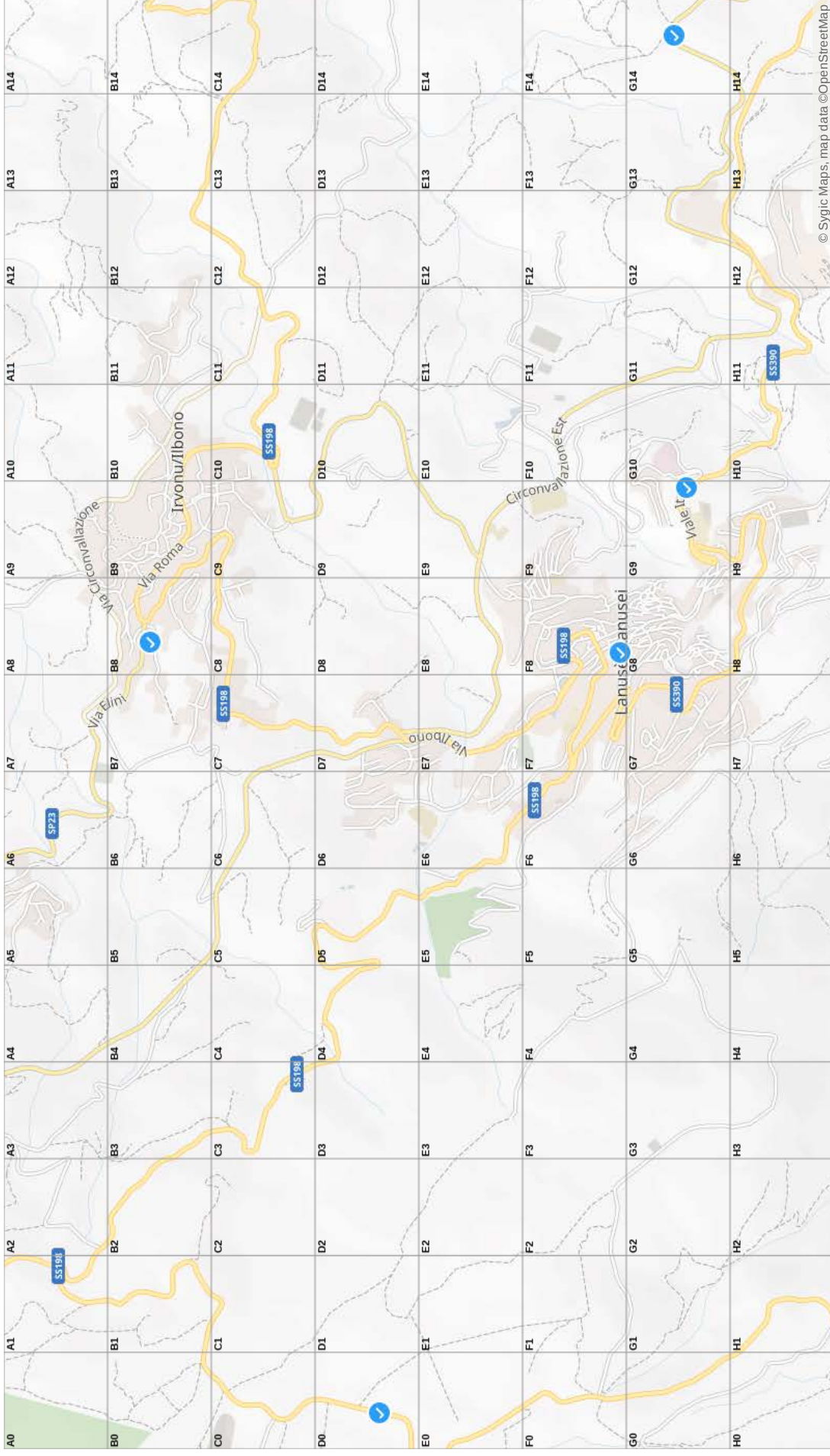
[📍 39.8768428, 9.5666242](#)

✓ SS198

D0 • SS198, 08045, Italy

[📍 39.8862284, 9.509654](#)

Lanusei



© Sygic Maps, map data © OpenStreetMap

✓ 1 Via Ospedale (G9)

✓ Comune di Ilbono (B8)

✓ Lanusei (F8)

✓ SS198 (D0)

✓ SS390 (G14)

Guide - Senorbì

Senorbì est une commune italienne d'environ 4 900 habitants, située dans la province du Sud-Sardaigne, dans la région Sardaigne en Italie.

 En voyage  Mis en favoris  Incontournable à Senorbì

SS547

H6 • SS547, 09040, Italy

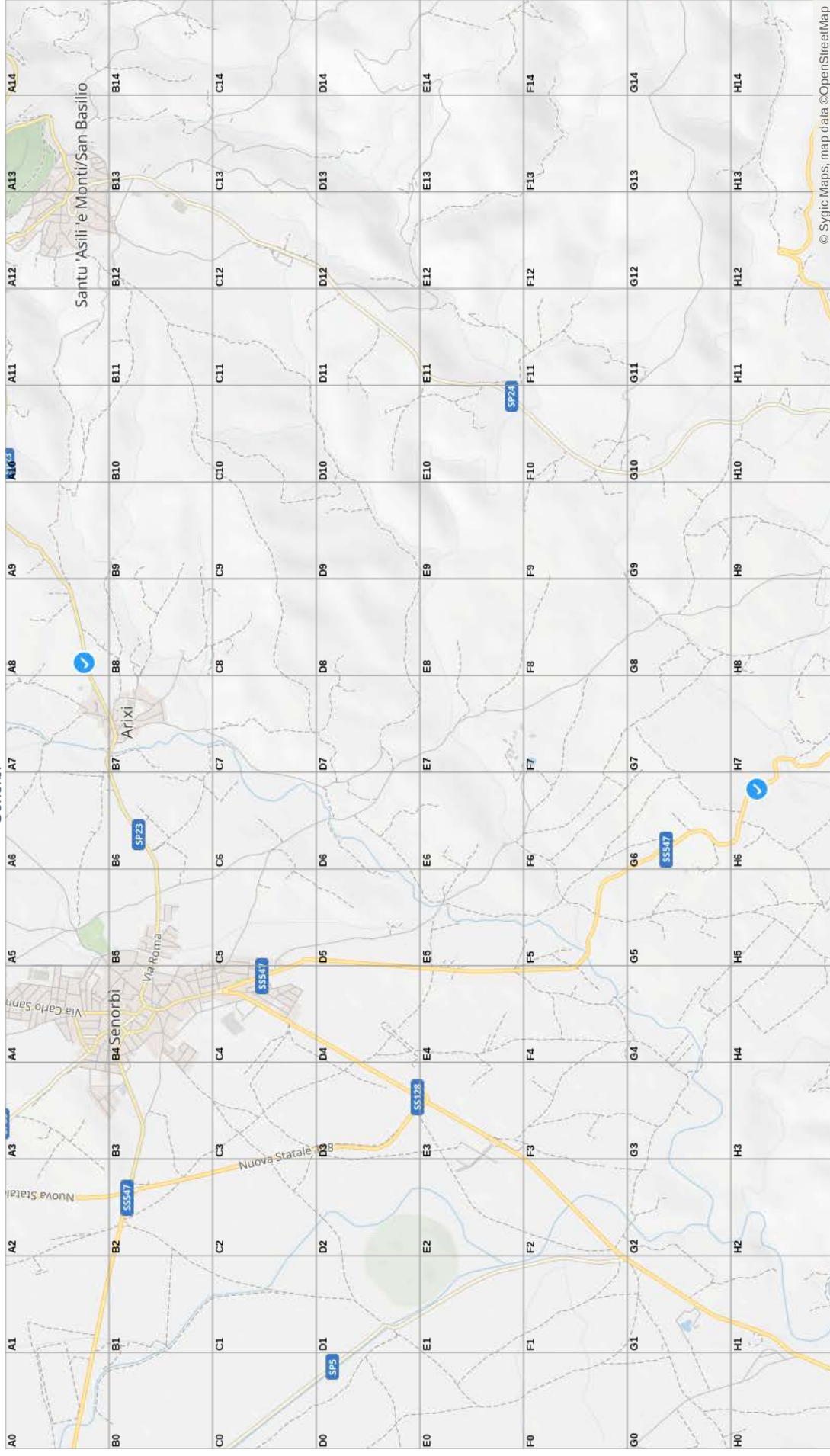
 39.4939737, 9.1491008

Via Nazionale

A8 • Via Nazionale, 09040, Italy

 39.5369468, 9.1595507

Senoribi



© Sygic Maps, map data © OpenStreetMap

SS547 (H6)

Via Nazionale (A8)

Guide - Dolianova

Dolianova est une commune italienne d'environ 9 700 habitants, située dans la province du Sud-Sardaigne, dans la région Sardaigne, en Italie.

 En voyage  Mis en favoris  Incontournable à Dolianova

(Unnamed Road)

H2 • (Unnamed Road), 09041, Italy

 39.394733, 9.1622329

SP14

A12 • SP14, 09041, Italy

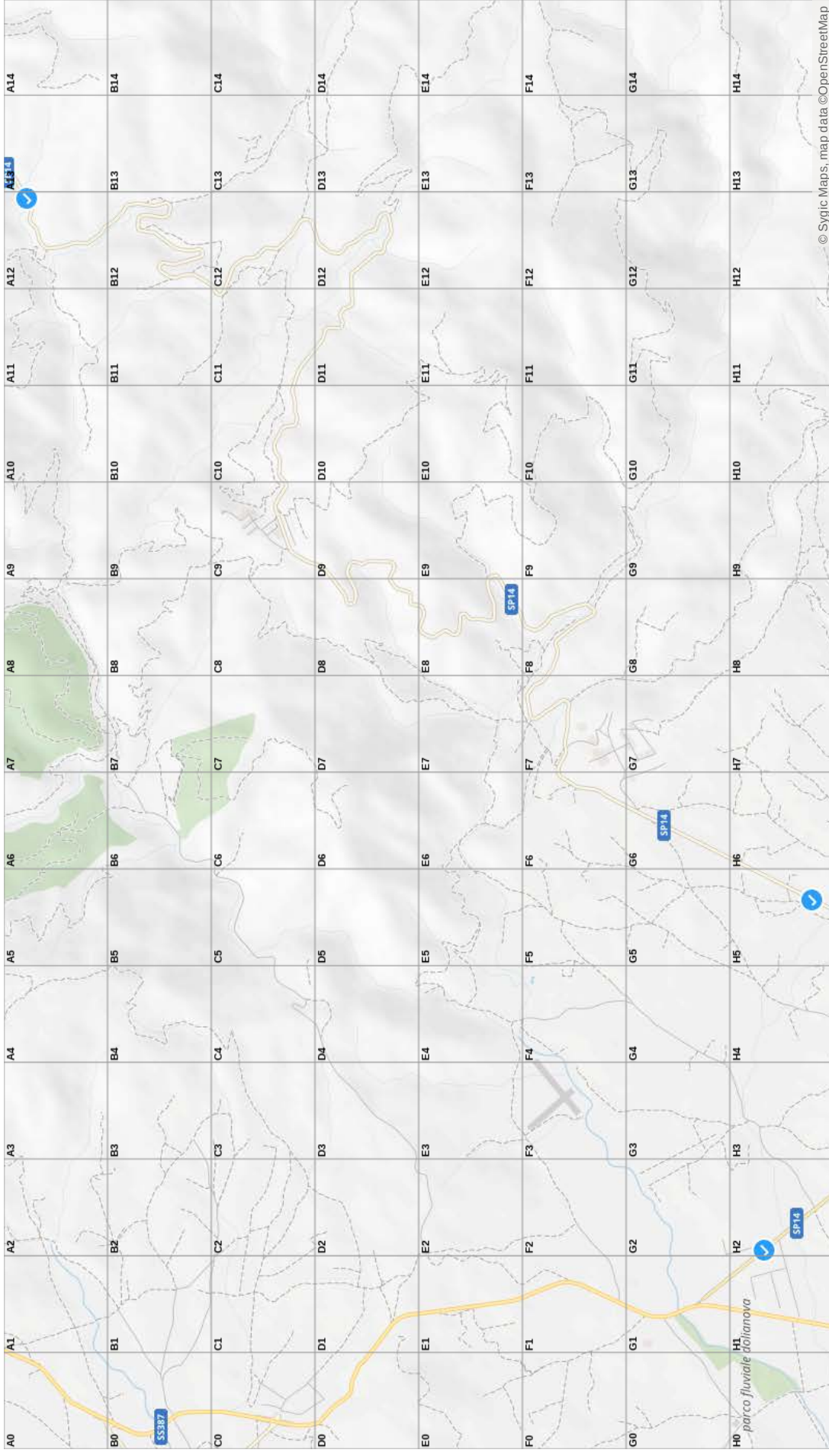
 39.4418605, 9.2492867

SP14

H5 • SP14, 09041, Italy

 39.3916817, 9.1912007

Dolianova



© Sygic Maps, map data © OpenStreetMap

✓ (Unnamed Road) (H2)

✓ SP14 (A12)

✓ SP14 (H5)

Guide - San Nicolò Gerrei

San Nicolò Gerrei est une commune de moins de 1 000 habitants, située dans la province du Sud-Sardaigne, dans la région Sardaigne, en Italie.

 En voyage  Mis en favoris  Incontournable à San Nicolò Gerrei

SP14

G1 • SP14, 09040, Italy

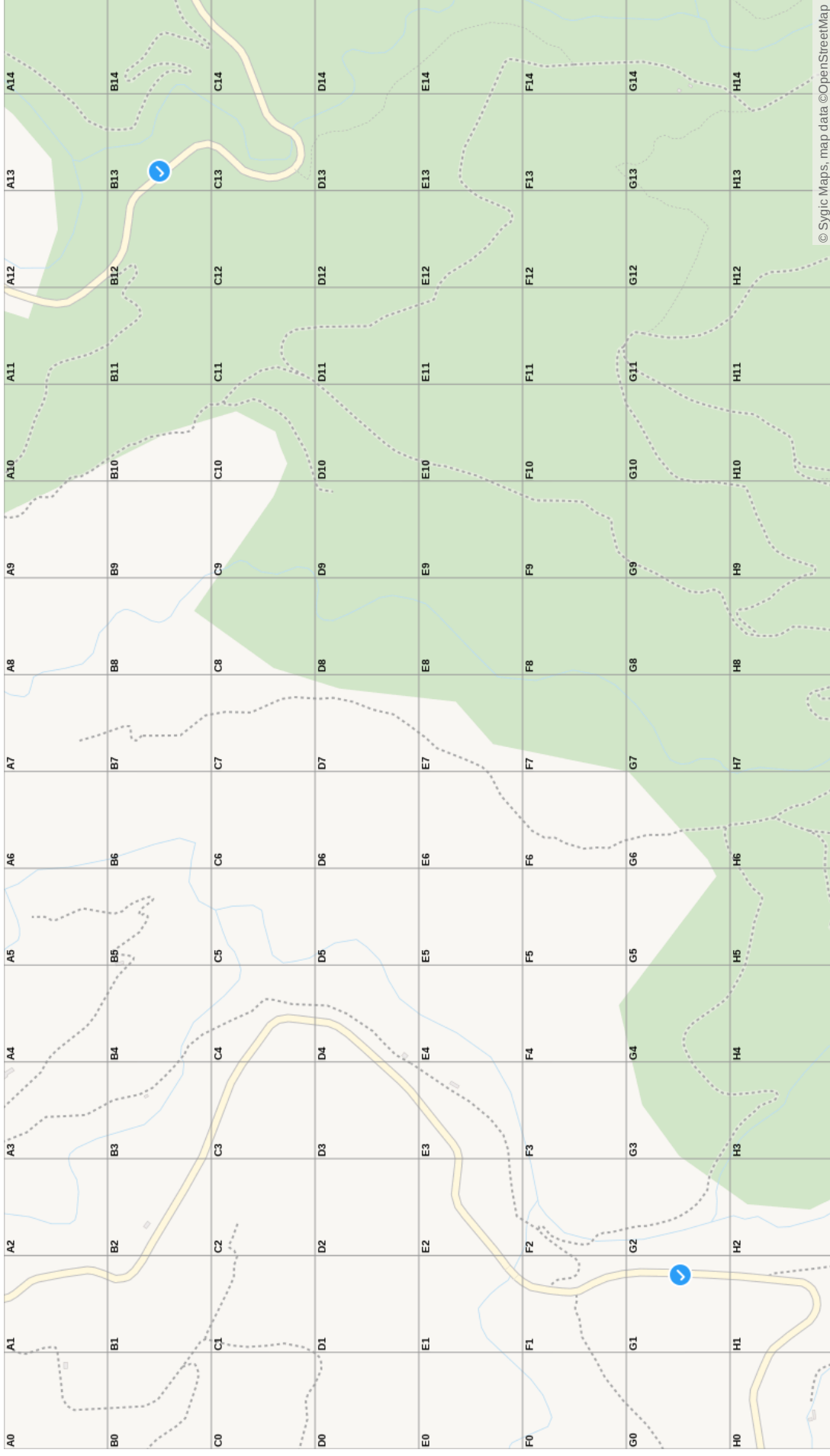
 39.4777443, 9.2994547

SP27

B13 • SP27, 09040, Italy

 39.4860582, 9.3222857

San Nicolò Gerrei



✓ SP14 (G1)

✓ SP27 (B13)

Guide - Ballao

Ballao est une commune italienne de moins de 1 000 habitants, située dans la province du Sud-Sardaigne, dans la région Sardaigne, en Italie.

 En voyage  Mis en favoris  Incontournable à Ballao

Strada Provinciale Numero 22

E5 • Strada Provinciale Numero 22, 09040, Italy

 39.5604417, 9.3501377

Strada Statale Numero 387

H9 • Strada Statale Numero 387, 09040, Italy

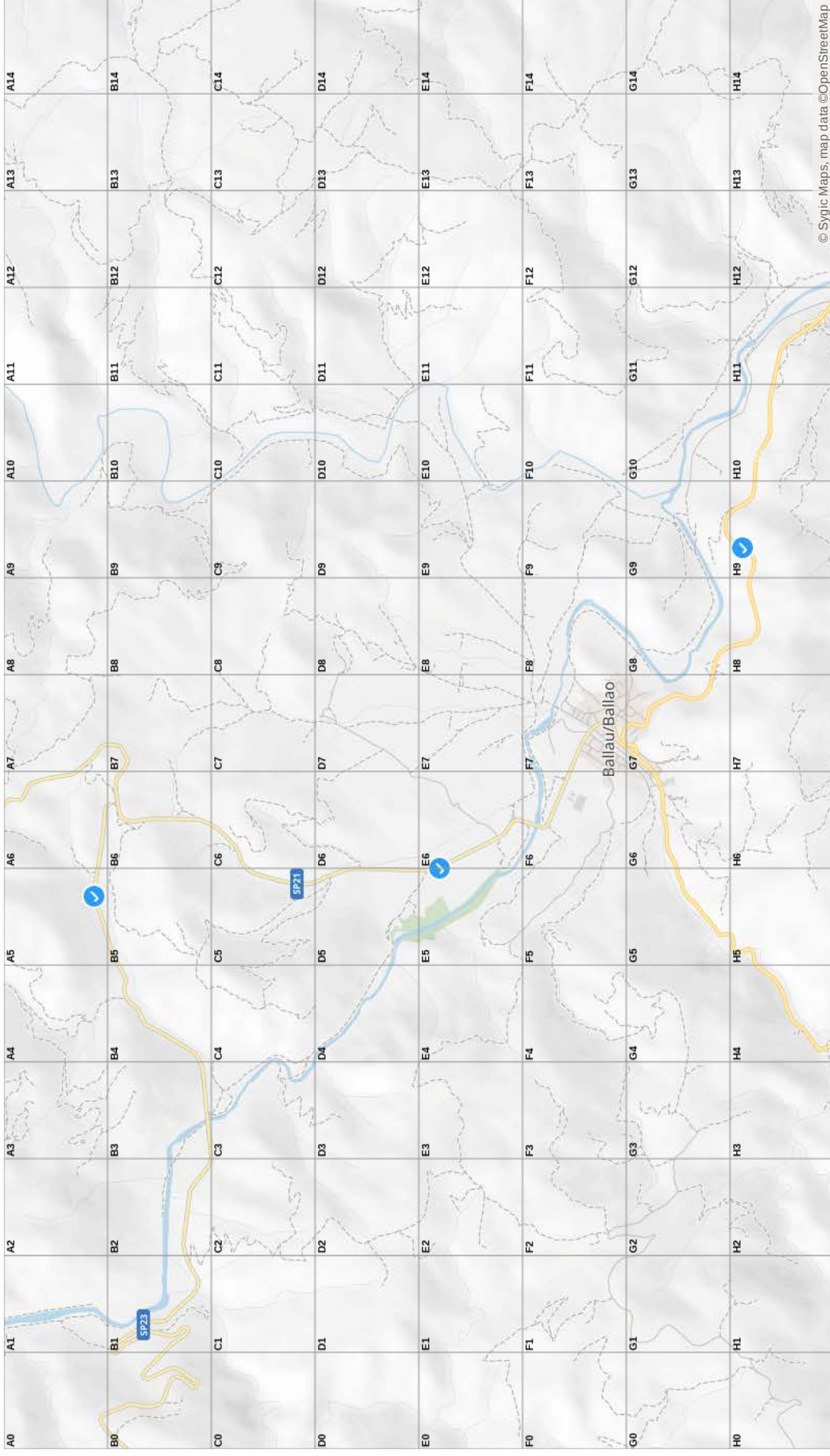
 39.5411831, 9.3766165

Strada Provinciale Numero 23

A5 • Strada Provinciale Numero 23, 09040, Italy

 39.5824733, 9.3477559

Ballao



✓ Strada Provinciale Numero 22 (E5)

✓ Strada Provinciale Numero 23 (A5)

✓ Strada Statale Numero 387 (H9)

Guide - San Basilio

San Basilio est une commune italienne d'environ 1 200 habitants, située dans la province du Sud-Sardaigne, dans la région Sardaigne, en Italie.

 En voyage  Mis en favoris  Incontournable à San Basilio

Strada Provinciale Numero 23

D13 • Strada Provinciale Numero 23, 09040, Italy

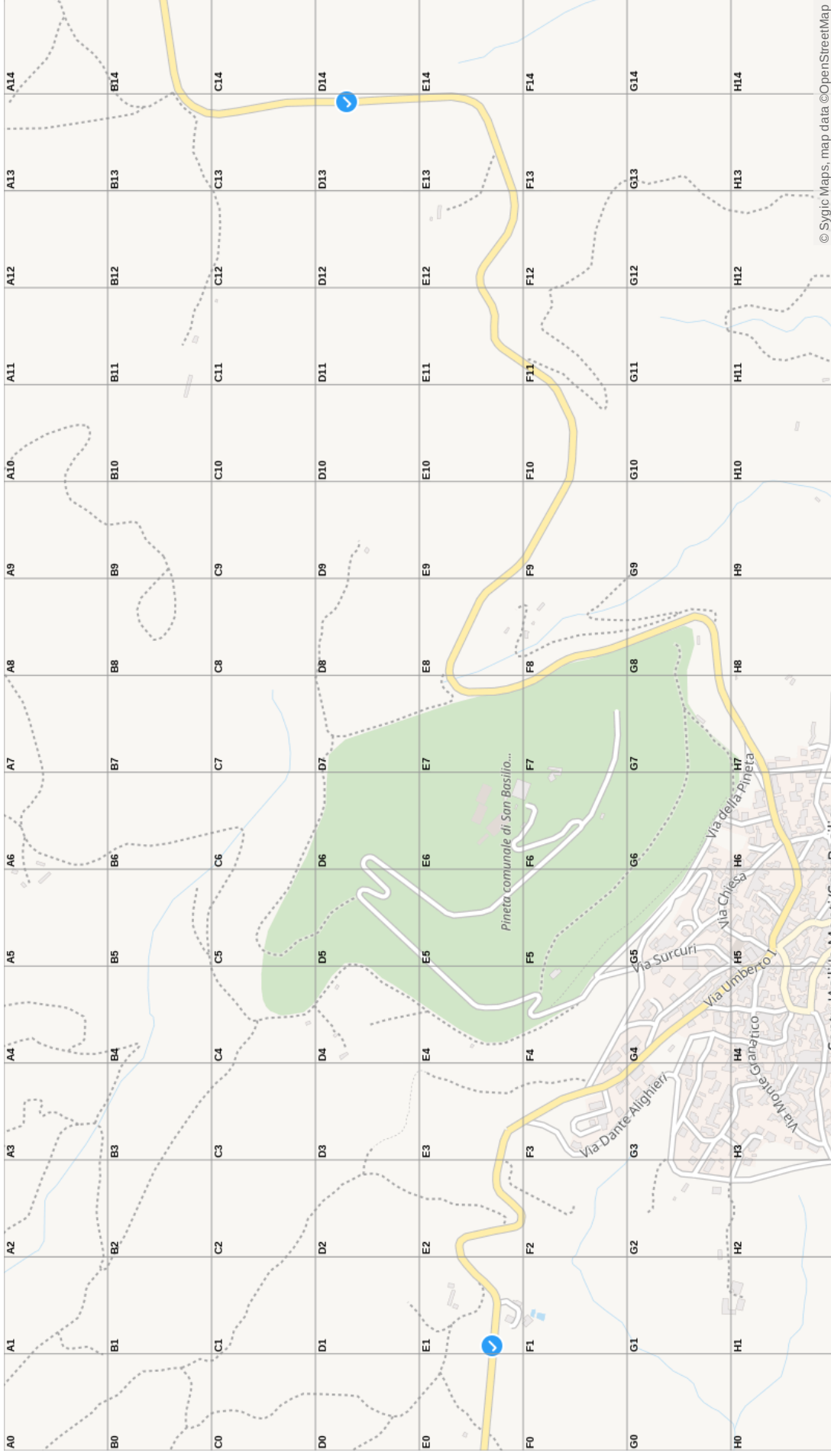
 39.5448897, 9.2153835

Strada Provinciale Numero 23

E1 • Strada Provinciale Numero 23, 09040, Italy

 39.5425731, 9.1896772

San Basilio



© Sygic Maps, map data © OpenStreetMap

✓ Strada Provinciale Numero 23 (E1)

✓ Strada Provinciale Numero 23 (D13)

Guide - Laconi

Laconi est une commune italienne de la province d'Oristano dans la région Sardaigne en Italie.

 En voyage  Mis en favoris  Incontournable à Laconi

Corso Giuseppe Garibaldi

A8 • Corso Giuseppe Garibaldi, Laconi, Sardaigne, Italie

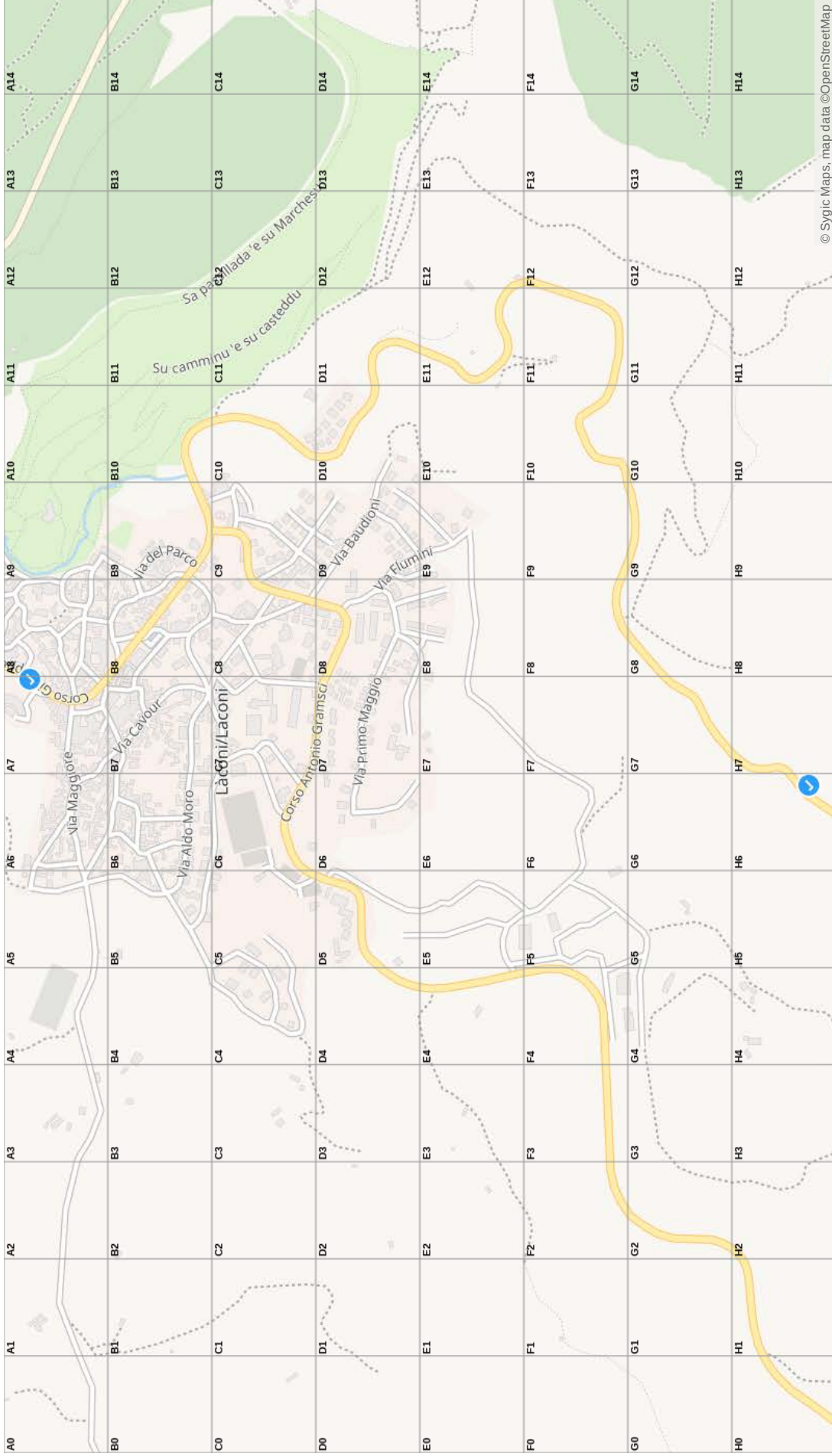
 39.8556628, 9.0517259

SS128

H6 • SS128, 08034, Italy

 39.8433404, 9.0495586

Laconi



© Sygic Maps, map data © OpenStreetMap

✓ Corso Giuseppe Garibaldi (A8)

✓ SS128 (H6)

Guide - Seui

Seui est une commune italienne d'environ 1 300 habitants, située dans la province du Sud-Sardaigne, dans la région Sardaigne, en Italie.

 En voyage  Mis en favoris  Incontournable à Seui

(Unnamed Road)

G8 • (Unnamed Road), 08037, Italy

 39.824721, 9.3744707

SS198

G6 • SS198, 08037, Italy

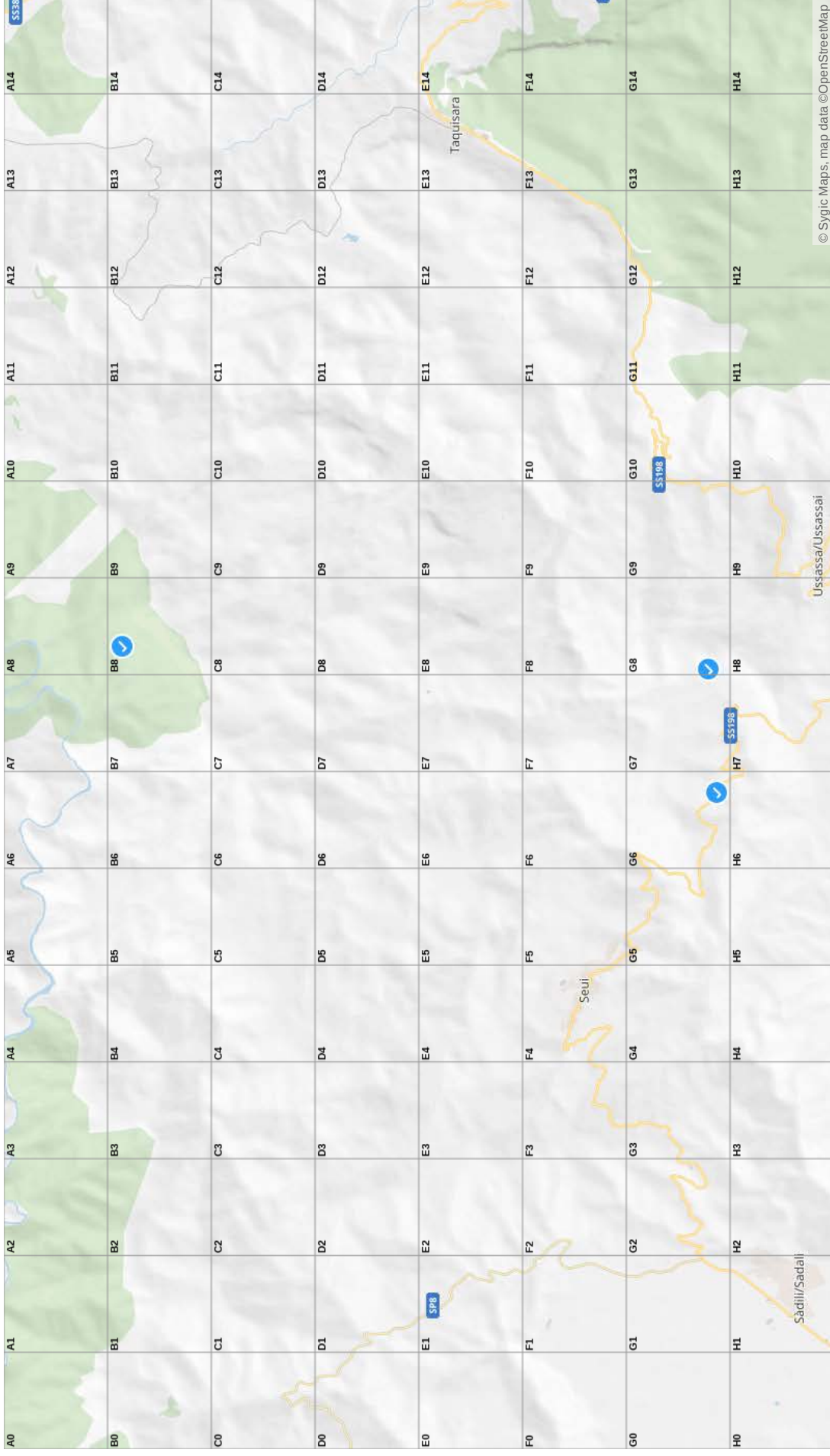
 39.8236333, 9.354043

(Unnamed Road)

B8 • (Unnamed Road), 08037, Italy

 39.8991686, 9.378376

Seuji



✓ (Unnamed Road) (B8)

✓ (Unnamed Road) (G8)

✓ SS198 (G6)

Guide - Villagrande Strisaili

Villagrande Strisaili est une commune italienne de la province de Nuoro dans la région Sardaigne en Italie.

 En voyage  Mis en favoris  Incontournable à Villagrande Strisaili

(Unnamed Road)

G7 • (Unnamed Road), 08049, Italy

 39.9399652, 9.4375777

SP27

G8 • SP27, 08049, Italy

 39.9429758, 9.4912434

SS389

C5 • SS389, 08049, Italy

 40.0228329, 9.392345

(Unnamed Road)

E6 • (Unnamed Road), Biddamanna Istrisàili/Villagrande Strisaili, Sardaigne, Italie

 39.9910911, 9.4256848

SS389

D6 • SS389, 08049, Italy

 40.0003008, 9.4206905

Via Grazia Deledda

F8 • Via Grazia Deledda, 08049, Italy

 39.9540302, 9.4699574

SP27

F9 • SP27, 08049, Italy

 39.9494902, 9.5247173

SS389

B5 • SS389, 08049, Italy

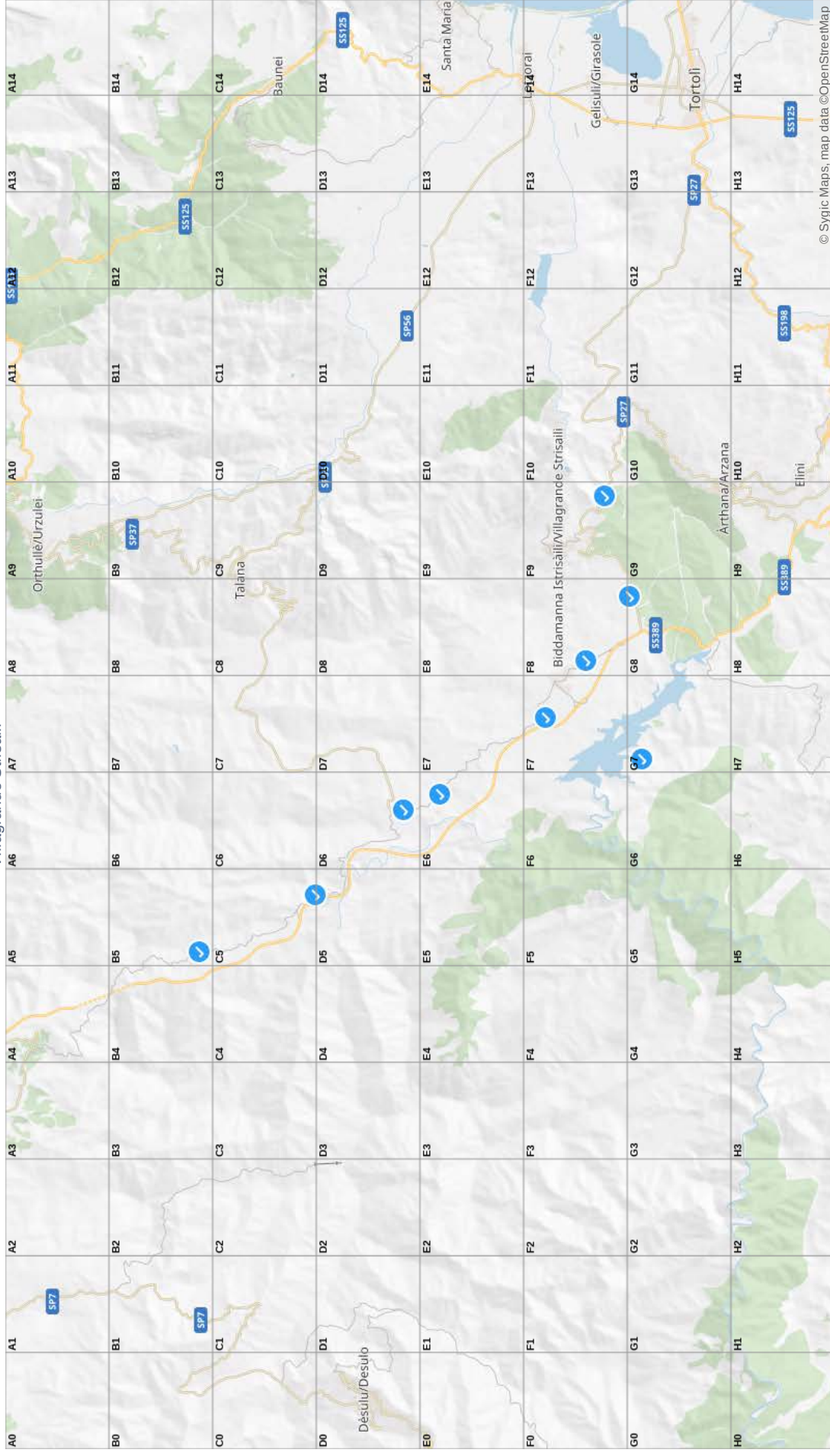
 40.0522892, 9.3736553

Via Nuoro

F7 • Via Nuoro, 08049, Italy

 39.9644578, 9.4511175

Villagrande Strisaili



© Sygic Maps, map data © OpenStreetMap

✓ (Unnamed Road) (E6)
 ✓ (Unnamed Road) (G7)

✓ SP27 (F9)
 ✓ SP27 (G8)



✓ SS389 (B5)
 ✓ SS389 (C5)

✓ SS389 (D6)
 ✓ Via Grazia Deledda (F8)

✓ Via Nuoro (F7)

Guide - Ilbono

Ilbono est une commune italienne de la province de Nuoro dans la région Sardaigne en Italie.

 En voyage  Mis en favoris  Incontournable à Ilbono

(Unnamed Road)

E6 • (Unnamed Road), Irvonu/Ilbono, Sardaigne, Italie

 39.8875785, 9.5368087

Strada Statale Numero 198

E11 • Strada Statale Numero 198, 08040, Italy

 39.8906409, 9.5576978

Strada Statale Numero 198

E3 • Strada Statale Numero 198, 08040, Italy

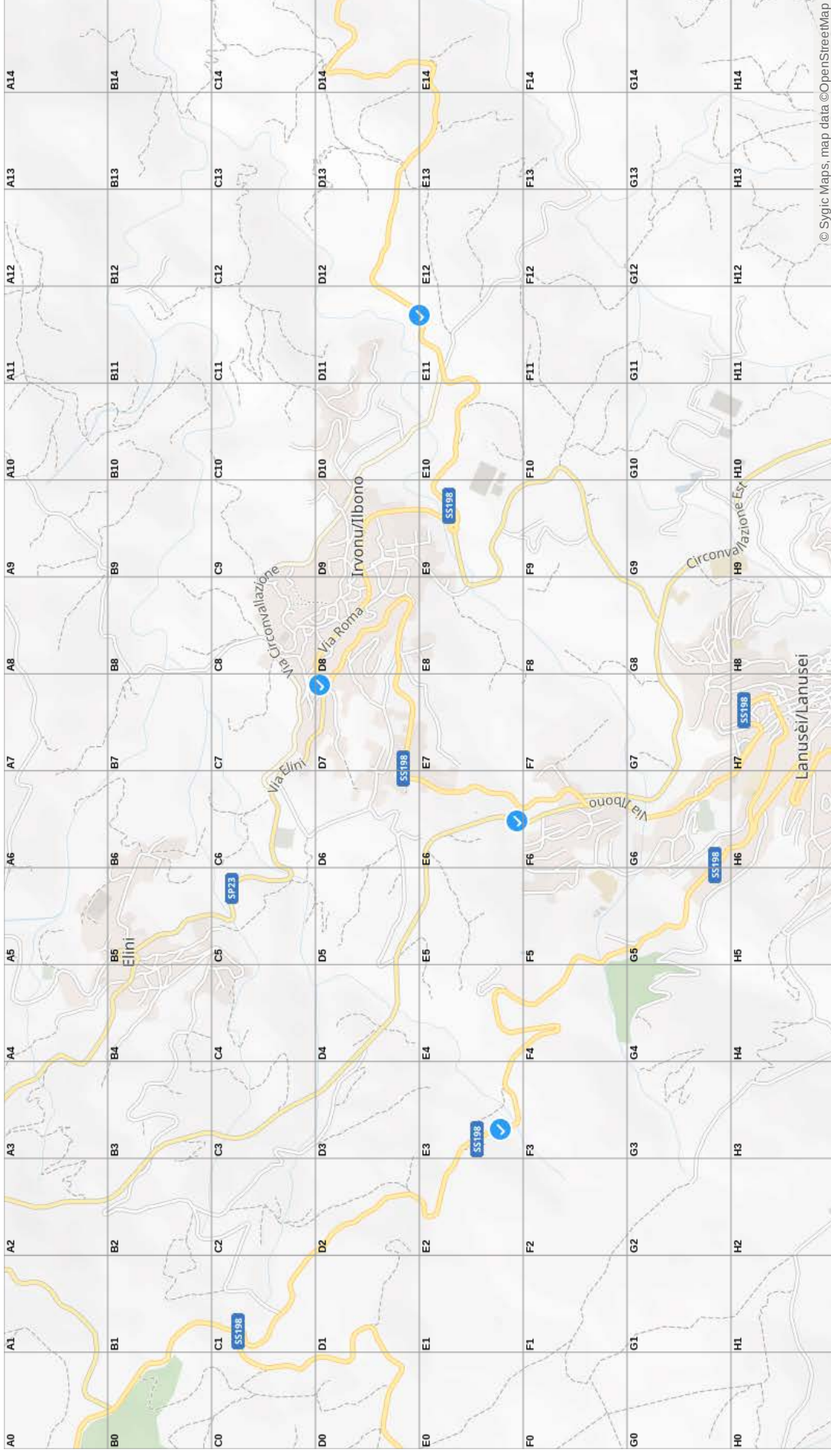
 39.8880725, 9.5240521

Via Roma

D7 • Via Roma, Irvonu/Ilbono, Sardaigne, Italie

 39.8938183, 9.5424199

Ilbono



Guide - Tortolì

Tortolì est une commune et un des deux chefs-lieux de la province de Nuoro en Sardaigne.

 En voyage  Mis en favoris  Incontournable à Tortolì

38B Via Monsignor Virgilio

B7 • 38B Via Monsignor Virgilio, Tortolì, Sardaigne 08048, Italie

 39.9268023, 9.6647742

SS125

H5 • SS125, 08048, Italy

 39.8832976, 9.6511889

SS198

B3 • SS198, 08048, Italy

 39.9260289, 9.633894

Hotel Poseidonia

A11 • Viale Europa 3, 08041, Àrbatax

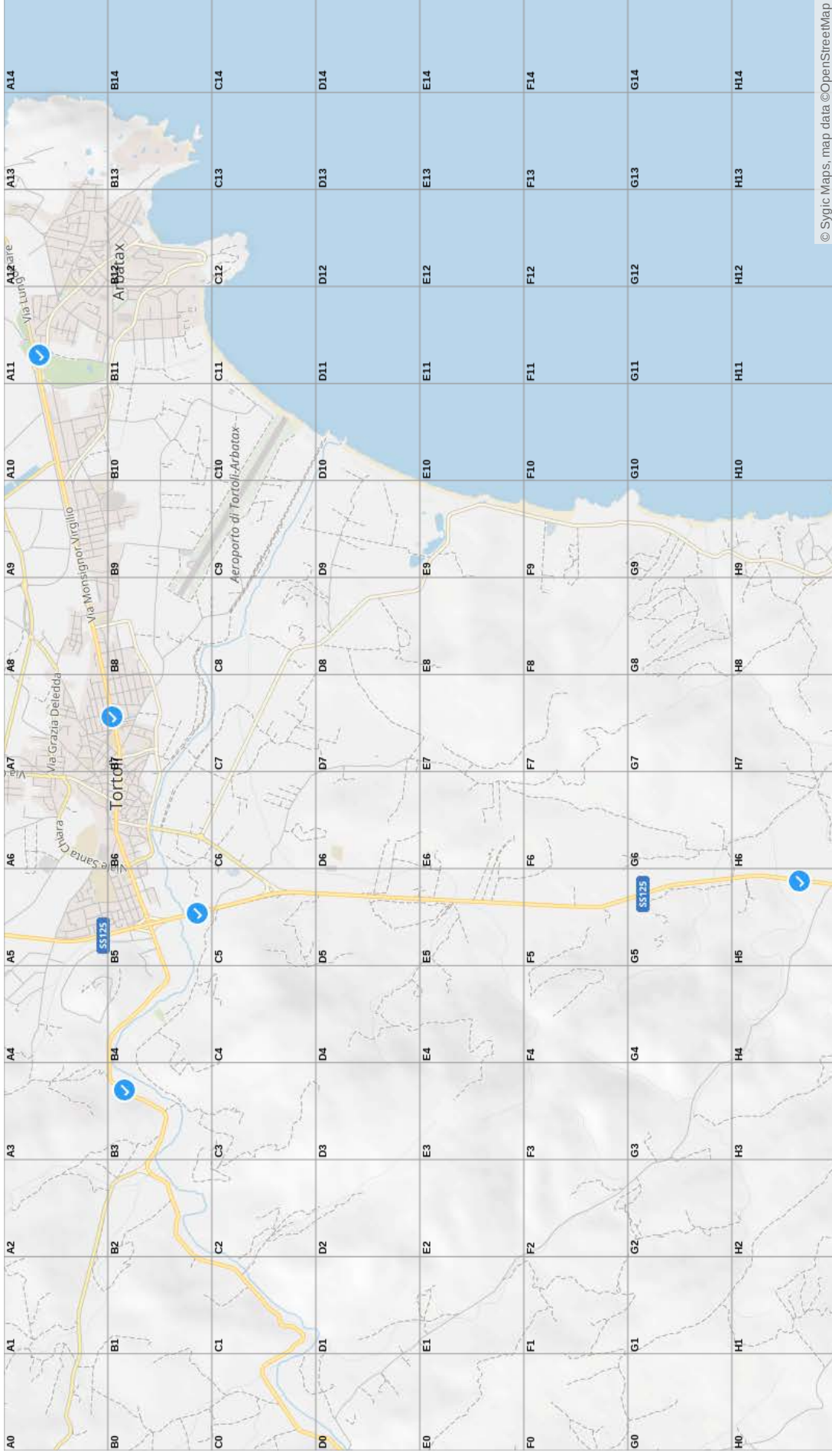
 39.9314234, 9.6945891

SS125

B5 • SS125, 08048, Italy

 39.9214213, 9.648571

Tortoli



Guide - Arzana

Arzana est une commune italienne de la province de Nuoro dans la région Sardaigne en Italie.

En voyage Mis en favoris Incontournable à Arzana

Arzana • Àrthana/Arzana

D3



Arzana est une commune italienne de la province de Nuoro dans la région Sardaigne en Italie.

Wikipedia

www.comunediarzana.it/index.asp • 39.9194633, 9.527

Strada Provinciale Bivio Carmine

E2 • Strada Provinciale Bivio Carmine, 08040, Italy

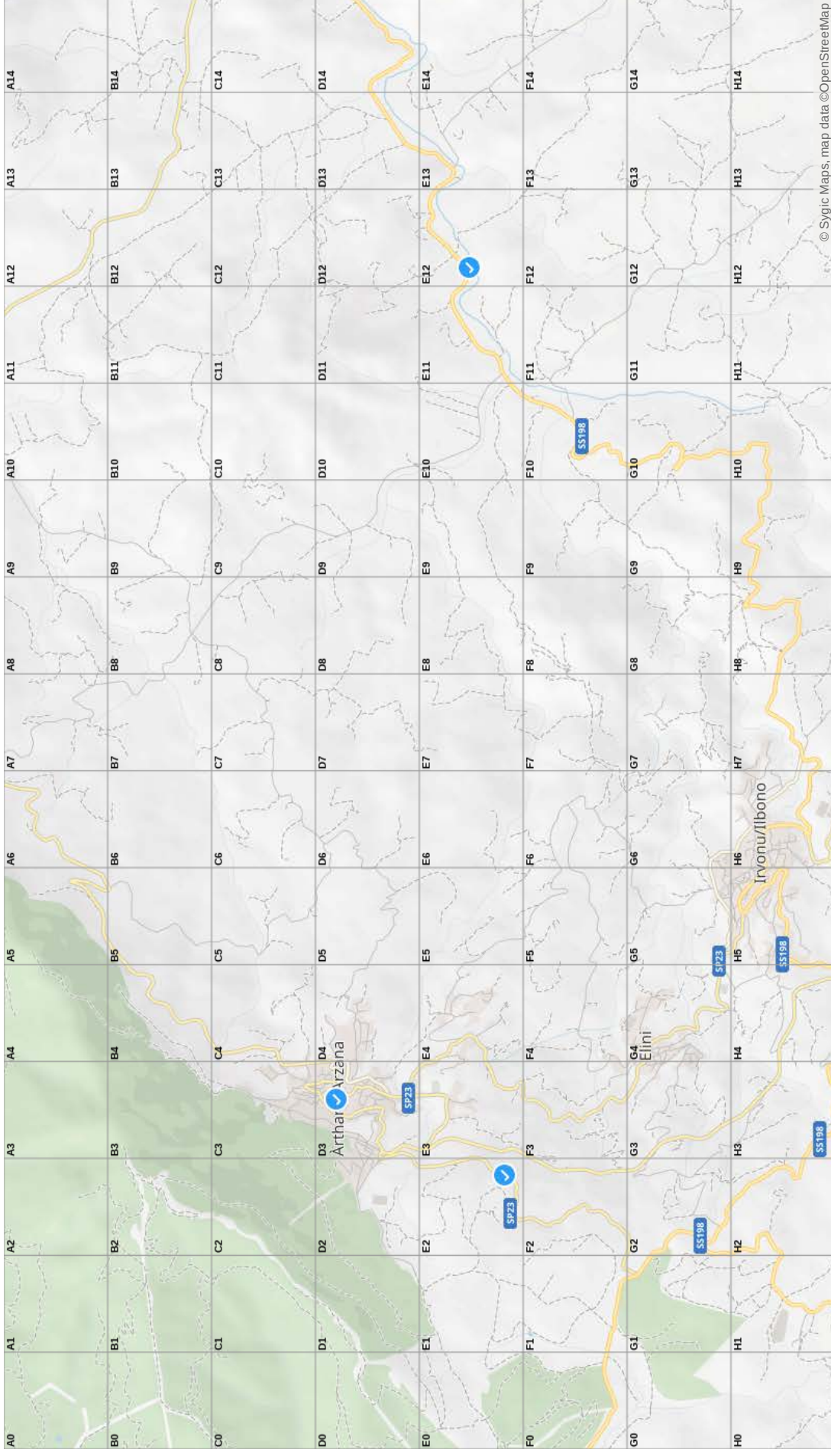
39.9087816, 9.5206833

SS198

E12 • SS198, 08040, Italy

39.9110365, 9.5957208

Arzana




✓ Arzana (D3)

✓ SS198 (E12)

✓ Strada Provinciale Bivio Carmine (E2)

Guide - Talana

Talana est une commune de la province de Nuoro en Sardaigne.

 En voyage  Mis en favoris  Incontournable à Talana

(Unnamed Road)

C3 • (Unnamed Road), 08040, Italy

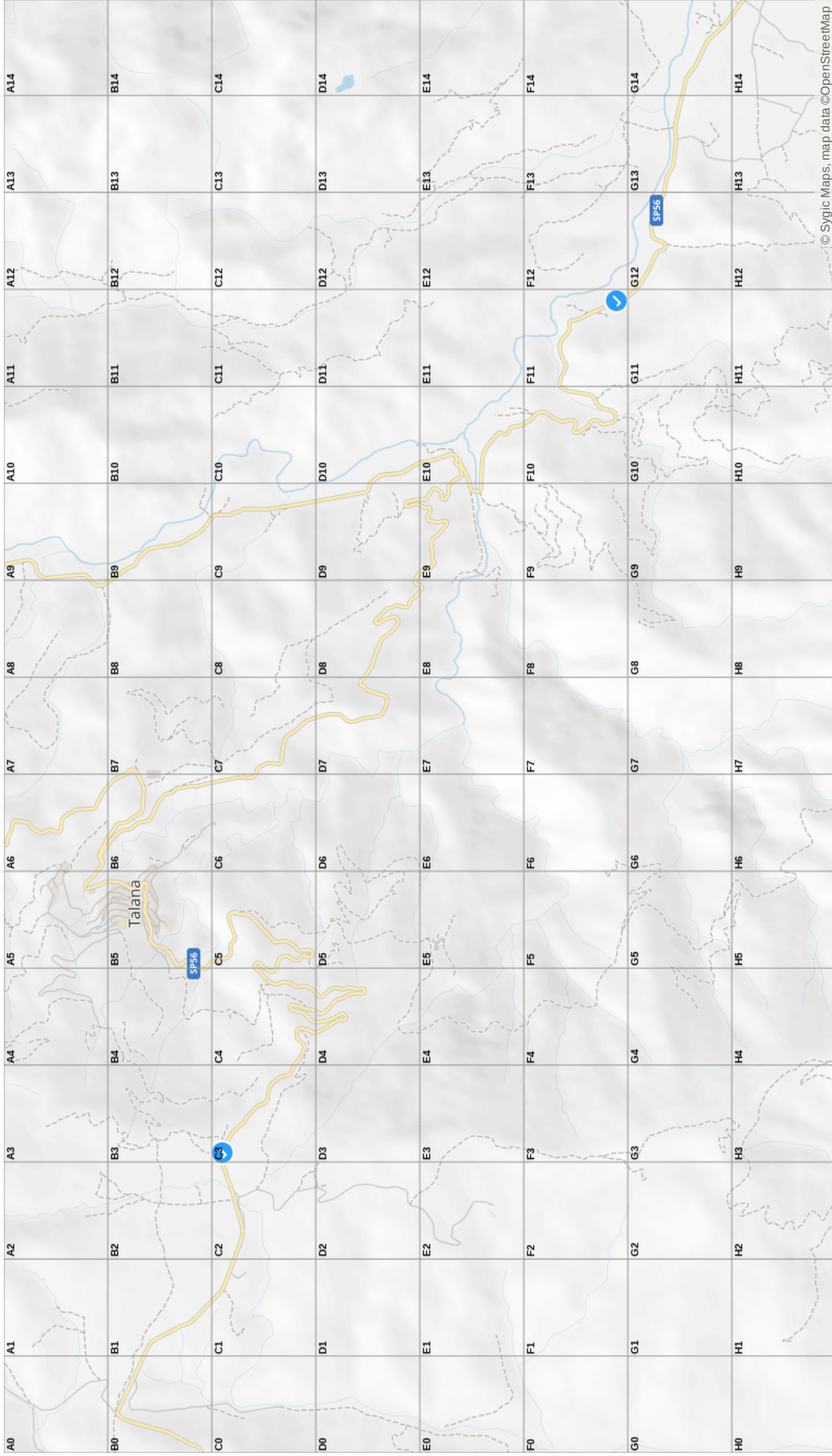
 40.0364372, 9.4760513

Strada Provinciale Numero 56

F11 • Strada Provinciale Numero 56, 08040, Italy

 40.011576, 9.5463467

Talana



© Sygic Maps, map data © OpenStreetMap

✓ (Unnamed Road) (C3)

✓ Strada Provinciale Numero 56 (F11)

Guide - Baunei

Baunei est une commune italienne de la province de Nuoro dans la région Sardaigne.

 En voyage  Mis en favoris  Incontournable à Baunei

5 Via San Nicolò

A5 • 5 Via San Nicolò, Baunei, Sardaigne 08040, Italie

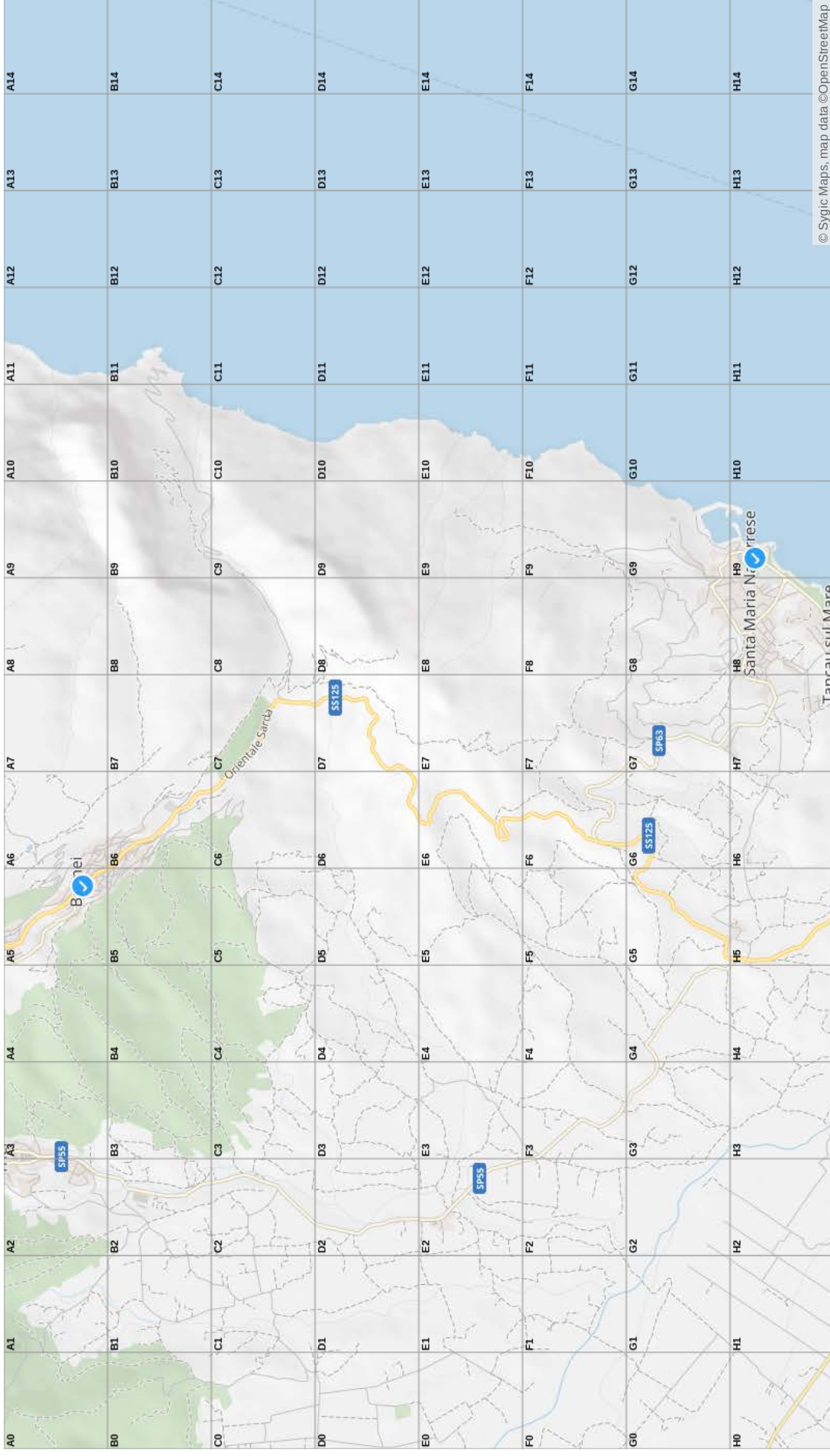
 40.0319007, 9.6631005

Hotel Nicoletta

H9 • Via Lungomare, 08040, Santa Maria Navarrese

 39.9893501, 9.690249

Baunei






✓ 5 Via San Nicolò (A5)

✓ Hotel Nicoletta (H9)

Guide - Sarule

Sarule est une commune italienne de la province de Nuoro dans la région Sardaigne en Italie.

 En voyage  Mis en favoris  Incontournable à Sarule

Via Nazionale

H9 • Via Nazionale, Sarule, Sardaigne, Italie

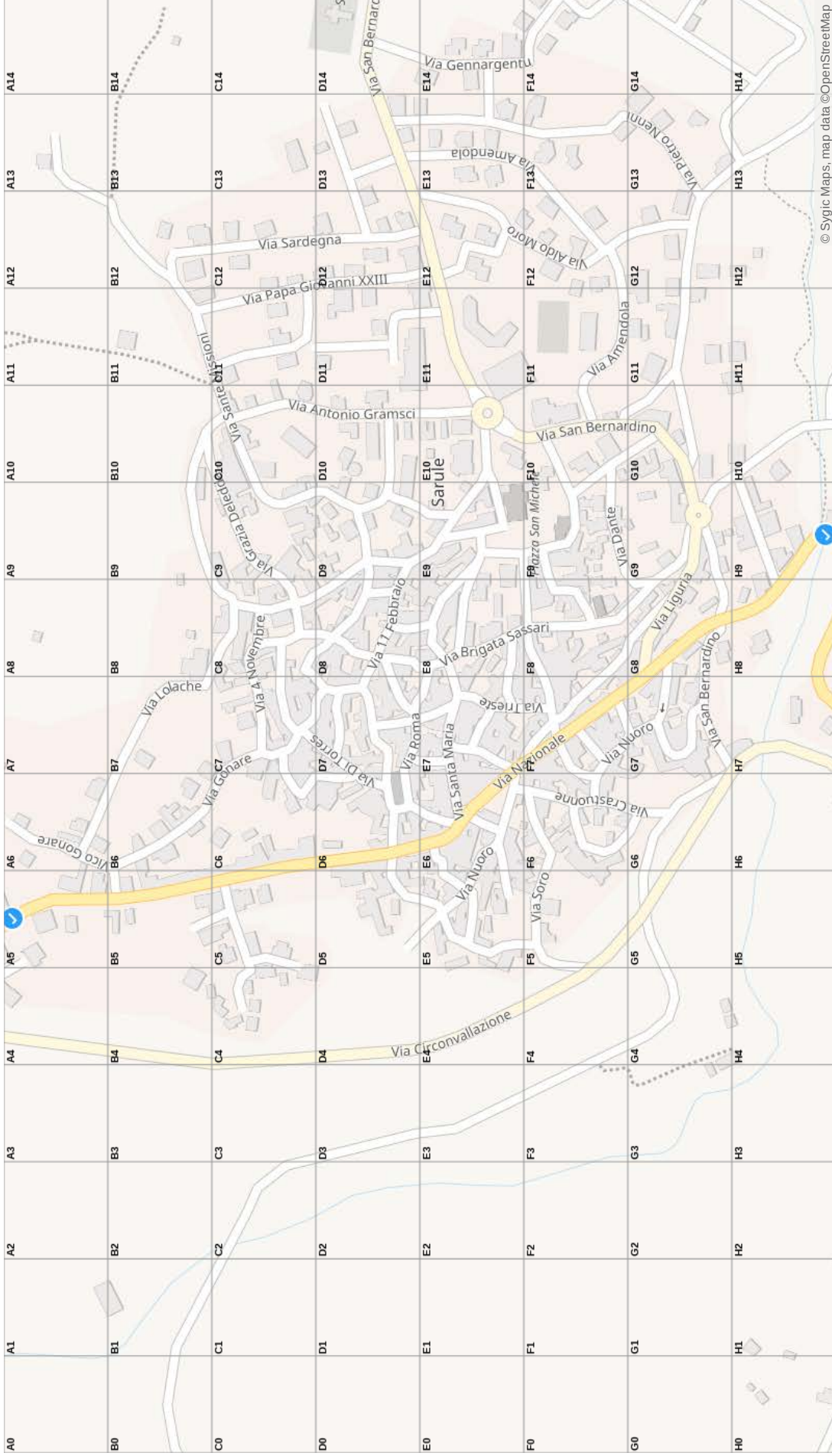
 40.2260645, 9.1668034

Via Nazionale

A5 • Via Nazionale, Sarule, Sardaigne, Italie

 40.2324618, 9.1628551

Sarule






✓ Via Nazionale (A5)

✓ Via Nazionale (H9)

Guide - Orani

Orani est une commune de la province de Nuoro, dans la région Sardaigne, en Italie.

 En voyage  Mis en favoris  Incontournable à Orani

(Unnamed Road)

B0 • (Unnamed Road), Orani, Sardaigne, Italie

 40.2834544, 9.0702438

Corso Italia

F14 • Corso Italia, Orani, Sardaigne, Italie

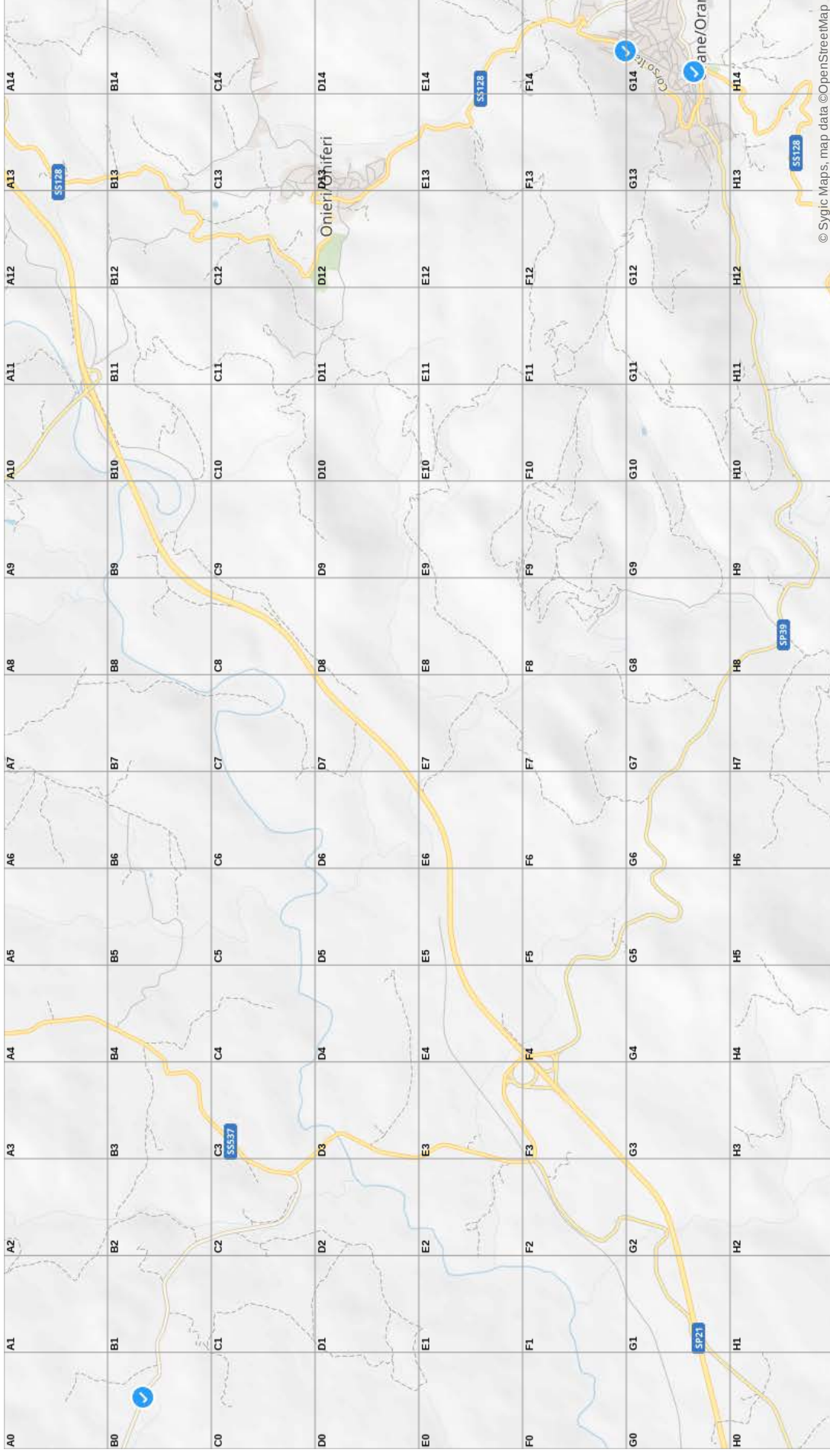
 40.2530419, 9.1816413

Corso Garibaldi

G14 • Corso Garibaldi, Orani, Sardaigne, Italie

 40.2486775, 9.1799328

Orani






✓ (Unnamed Road) (B0)

✓ Corso Garibaldi (G14)

✓ Corso Italia (F14)

Guide - Fonni

Fonni est une commune italienne de la province de Nuoro dans la région Sardaigne en Italie.

 En voyage  Mis en favoris  Incontournable à Fonni

Arcu Correboi

G10 • SS389, 08023, Italy

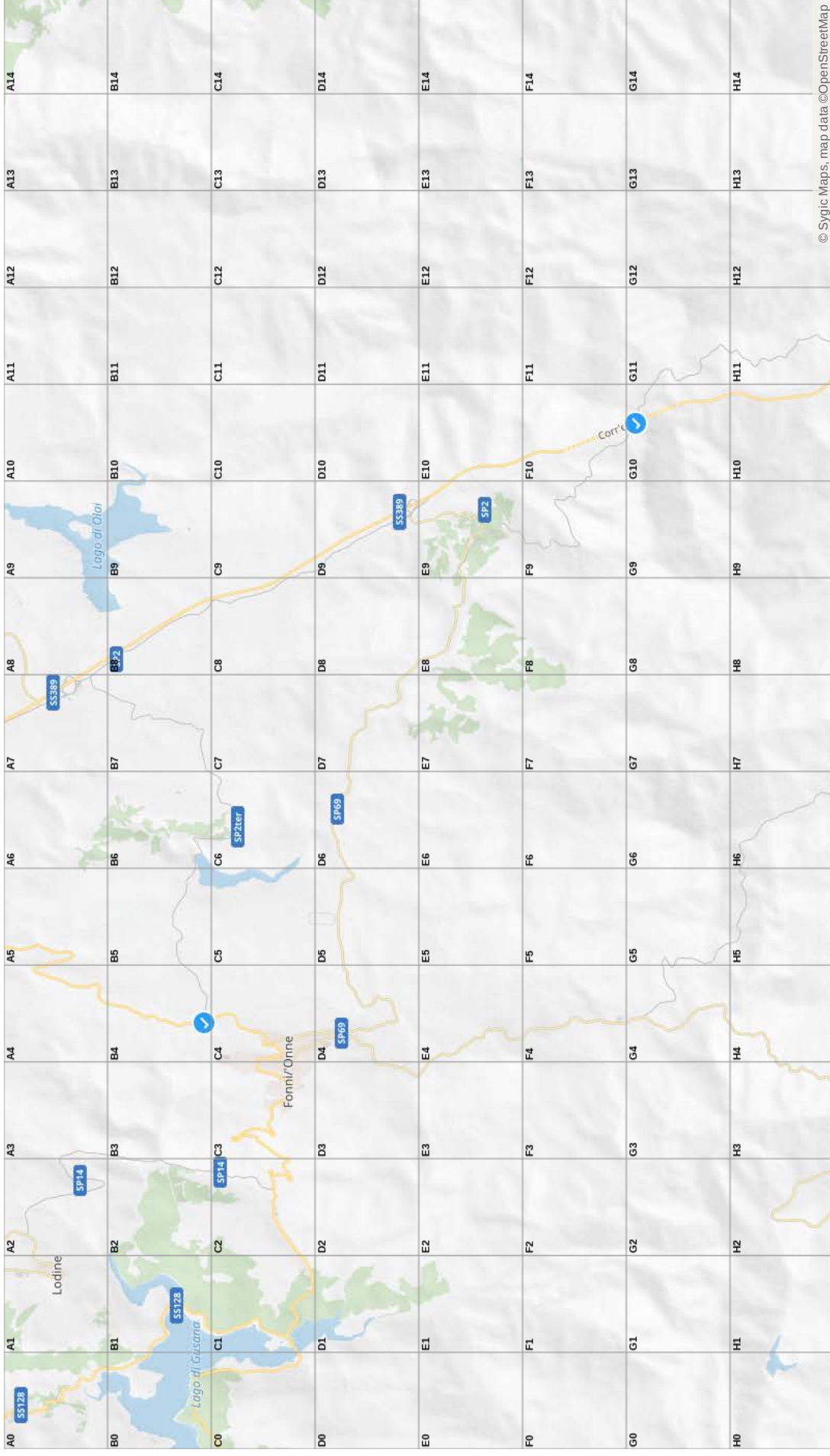
 40.0747067, 9.3593571

Sorabile

B4 • (Unnamed Road), 08023, Italy

 40.1294003, 9.260163

Fonni



✓ Arcu Correboi (G10)

✓ Sorabile (E4)

Guide - Dorgali

Dorgali est une commune italienne de la province de Nuoro dans la région Sardaigne.

 En voyage  Mis en favoris  Incontournable à Dorgali

48 Viale Enrico Fermi

E13 • 48 Viale Enrico Fermi, Durgali/Dorgali, Sardaigne
08022, Italie

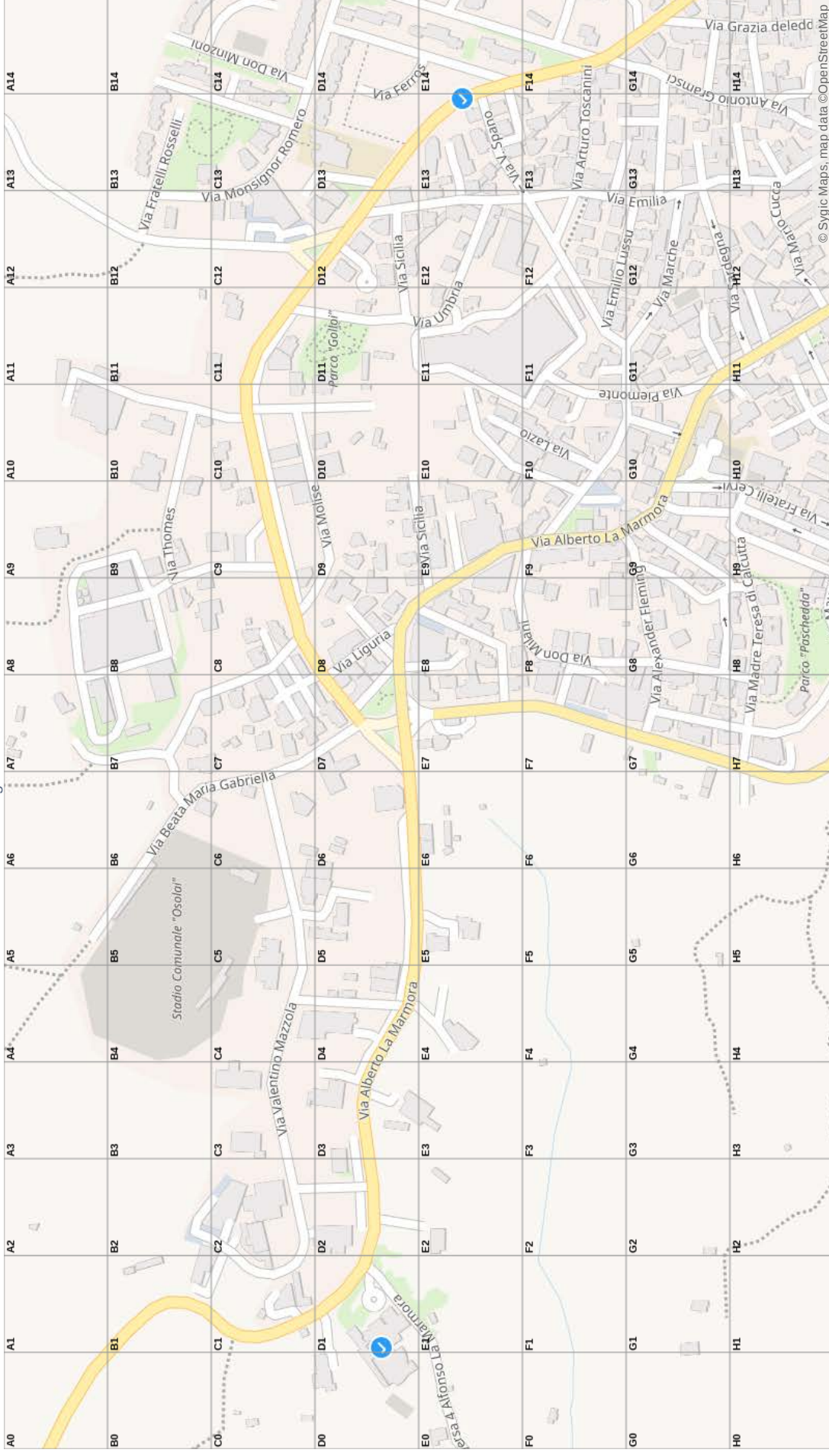
 40.2957894, 9.5901927

Hotel Il Querceto

D1 • Via Lamarmora 4, 08022, Dorgali

 40.2964319, 9.5772697

Dorgali



✓ 48 Viale Enrico Fermi (E13)

✓ Hotel Il Querceto (D1)

Guide - Oliena

Oliena est une commune italienne de la province de Nuoro en Sardaigne.

 En voyage  Mis en favoris  Incontournable à Oliena

24 Via Cristoforo Colombo

H1 • 24 Via Cristoforo Colombo, Oliana/Oliena, Sardaigne
08025, Italie

 40.2717515, 9.4037068

Bar Il Grifone

F7 • SP46, 08025, Italy

 40.2869591, 9.4545705

SP46

A13 • SP46, 08025, Italy

 40.3155302, 9.5021439

SP46

D10 • SP46, 08025, Italy

 40.2979231, 9.4765663

SP46

D10 • SP46, 08025, Italy

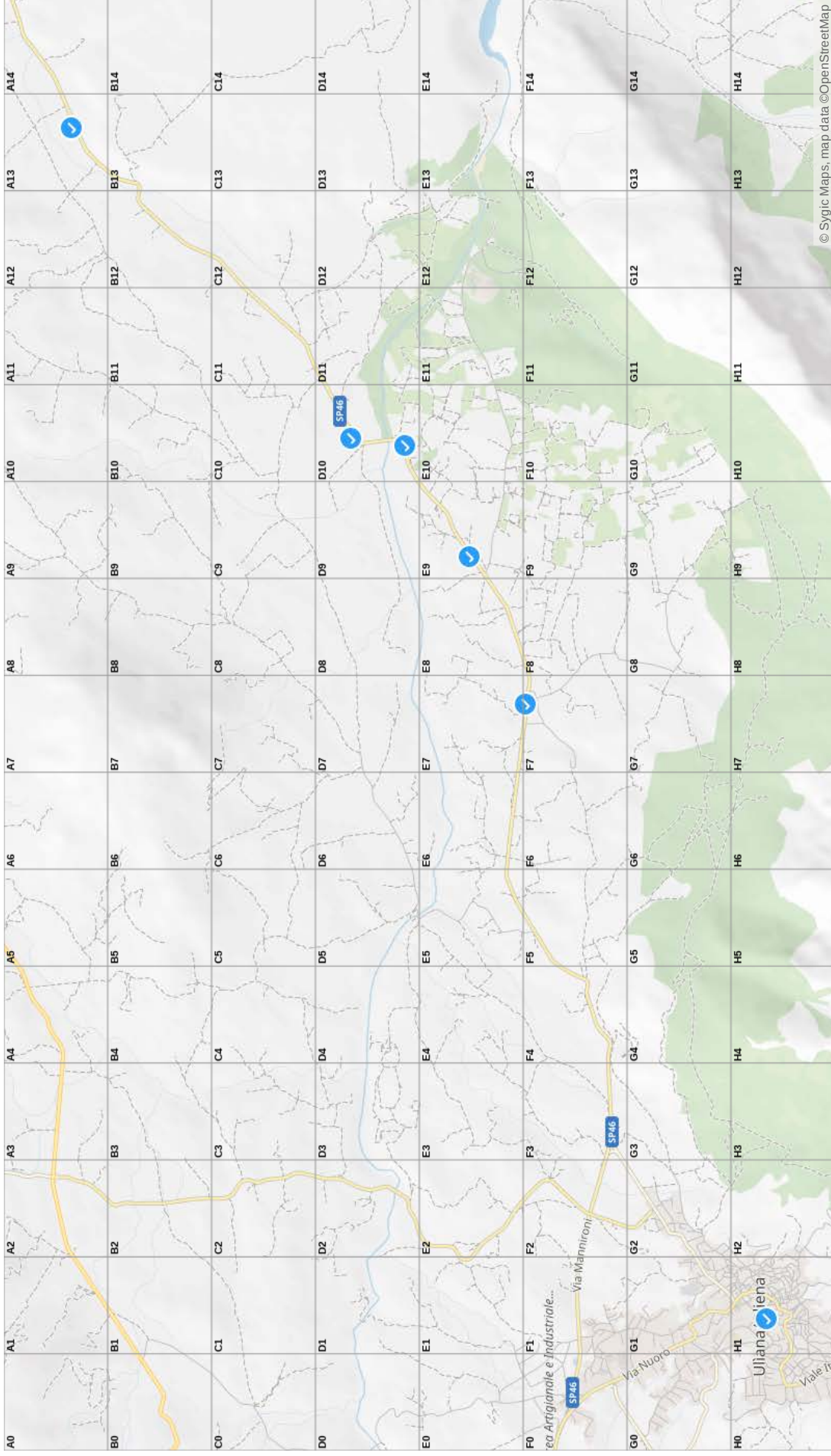
 40.2945844, 9.4759092

SP46

E9 • SP46, 08025, Italy

 40.29046, 9.4666958

Oliena






- ✓ 24 Via Cristoforo Colombo (H1)
- ✓ Bar Il Grifone (F7)

- ✓ SP46 (A13)
- ✓ SP46 (D10)

- ✓ SP46 (D10)
- ✓ SP46 (E9)

Guide - Nuoro

Nuoro est une ville italienne d'environ 36 000 habitants, chef-lieu de la province du même nom en Sardaigne.

 En voyage  Mis en favoris  Incontournable à Nuoro

(Unnamed Road)

G7 • (Unnamed Road), Nùgoro/Nuoro, Sardaigne, Italie

 40.2815064, 9.341619

SS129

E7 • SS129, 08100, Italy

 40.3189332, 9.3443871

SP45

D8 • SP45, Nùgoro/Nuoro, Sardaigne, Italie

 40.3558897, 9.3620494

SS389

B6 • SS389, 08100, Italy

 40.3942803, 9.2984247

Guide - Bolotana

Bolotana est une commune italienne de la province de Nuoro dans la région Sardaigne en Italie.

 En voyage  Mis en favoris  Incontournable à Bolotana

SP17

G9 • SP17, 08011, Italy

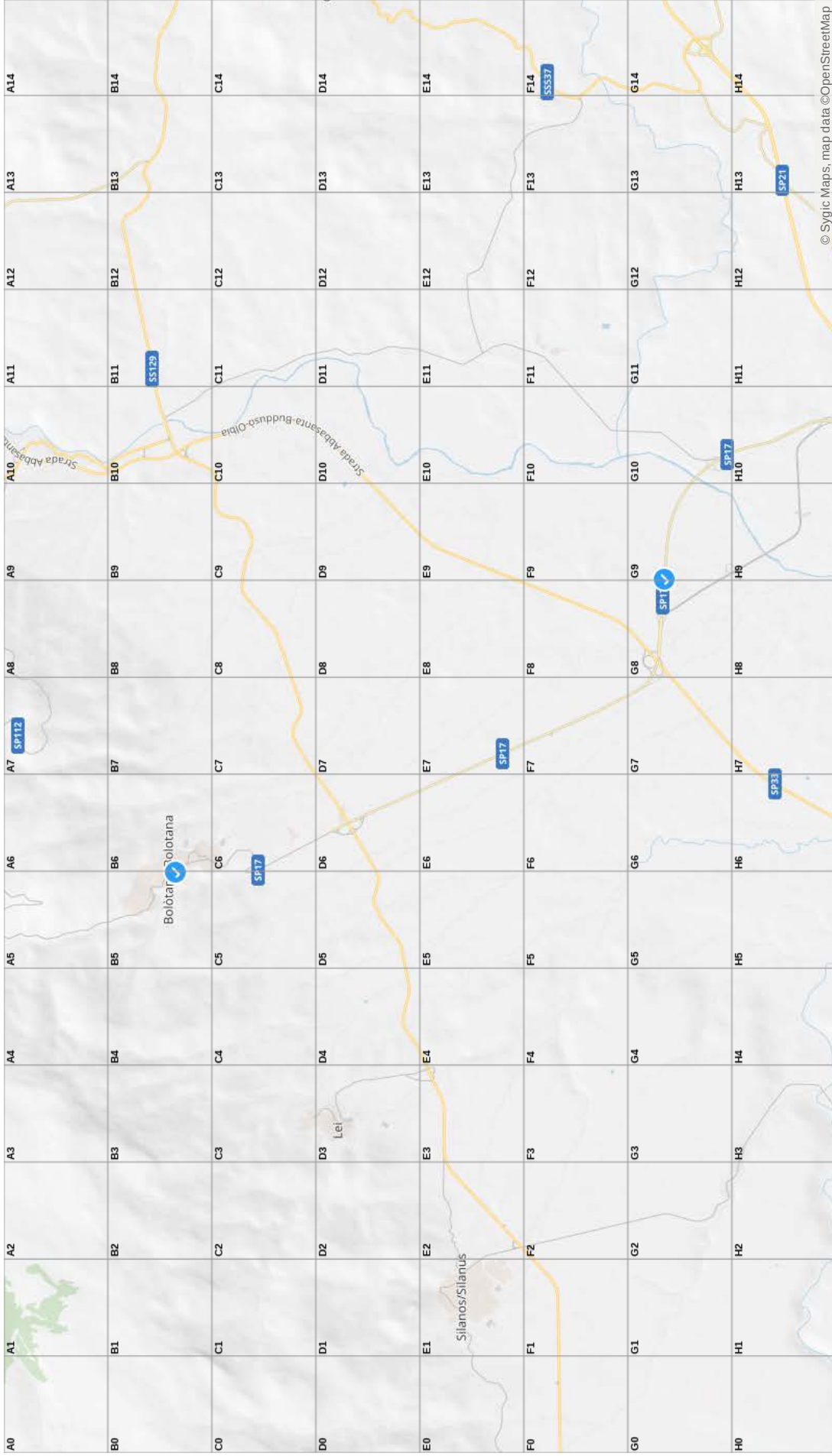
 40.2632683, 9.0091968

Via Stazione

B5 • Via Stazione, Bolòtana/Bolotana, Sardaigne, Italie

 40.324786, 8.9608097

Bolotana



✓ SP17 (G9)

✓ Via Stazione (B5)

Guide - Bultei

Bultei est une commune de la province de Sassari dans la région Sardaigne en Italie.

 En voyage  Mis en favoris  Incontournable à Bultei

Strada Provinciale Bultei-Fiorentini

B6 • Strada Provinciale Bultei-Fiorentini, 07010, Italy

 40.5091661, 9.0447521

Via Nazionale

G8 • Via Nazionale, Urtei/Bultei, Italie

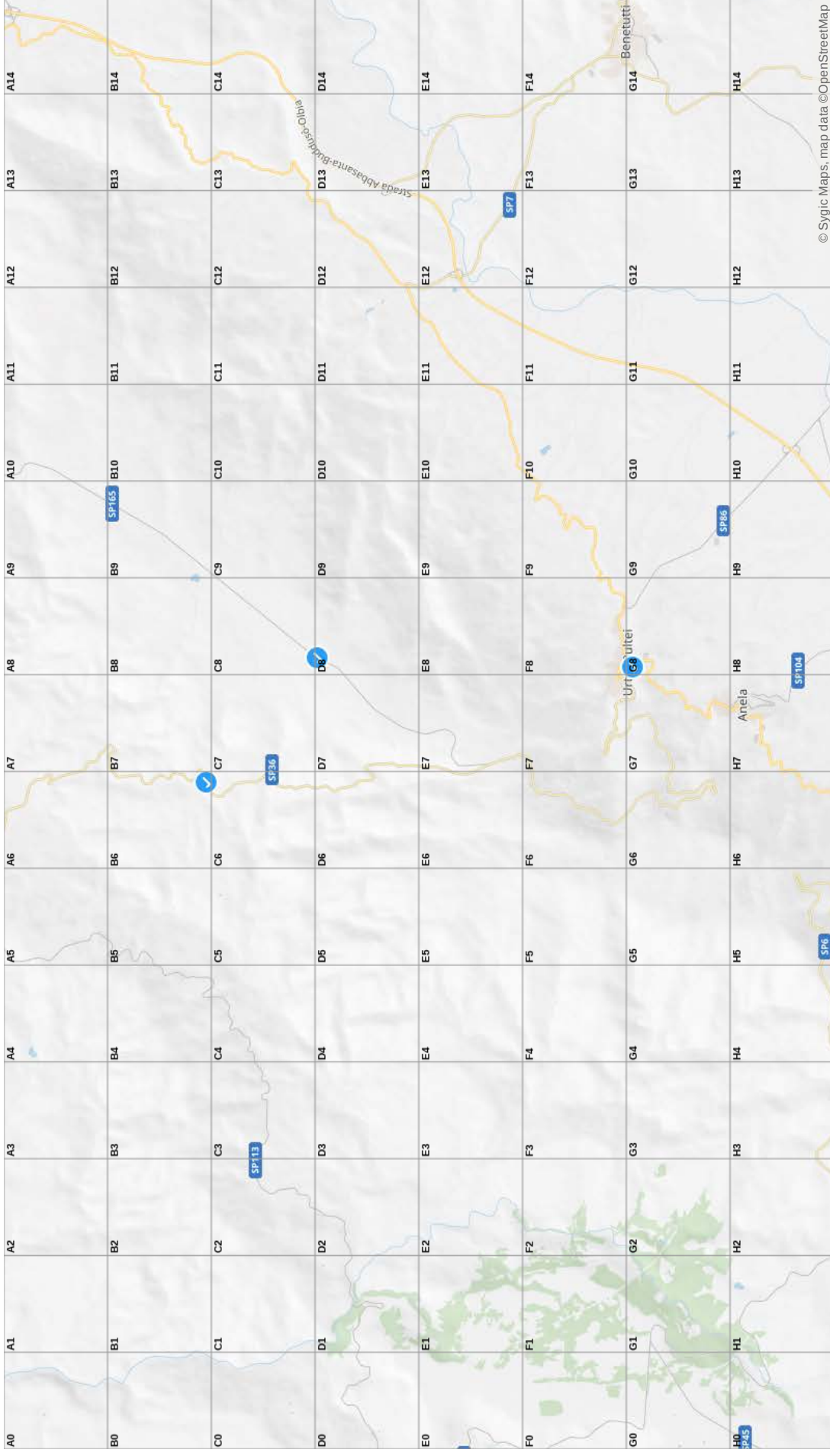
 40.4555276, 9.0637583

Strada Provinciale Ispendronele

D8 • Strada Provinciale Ispendronele, 07010, Italy

 40.4951995, 9.0654373

Bultei






✓ Strada Provinciale Bultei-Florentini (B6)

✓ Strada Provinciale Ispendruntele (D8)

✓ Via Nazionale (G8)

Guide - Orosei

Orosei est une commune italienne de la province de Nuoro dans la région Sardaigne.

 En voyage  Mis en favoris  Incontournable à Orosei

SS125

B11 • SS125, 08028, Italy

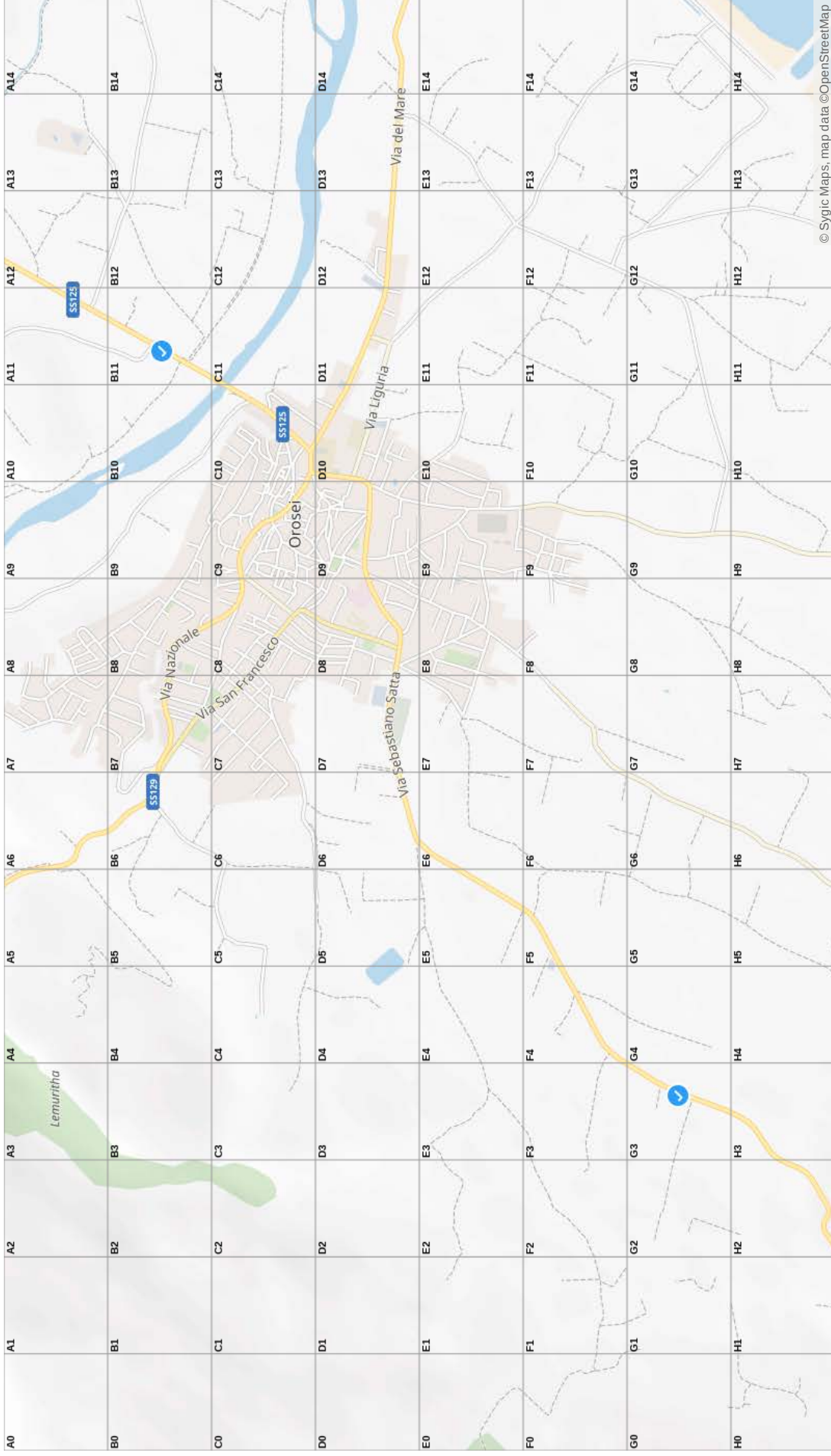
 40.3833628, 9.7021723

Via Sebastiano Satta

G3 • Via Sebastiano Satta, 08028, Italy

 40.3670814, 9.671402

Orosei



© Sygic Maps, map data © OpenStreetMap

✓ SS125 (B11)

✓ Via Sebastiano Satta (G3)

Guide - Bono

Bono est une commune italienne de la province de Sassari dans la région Sardaigne en Italie.

 En voyage  Mis en favoris  Incontournable à Bono

SP6

B0 • SP6, 07011, Italy

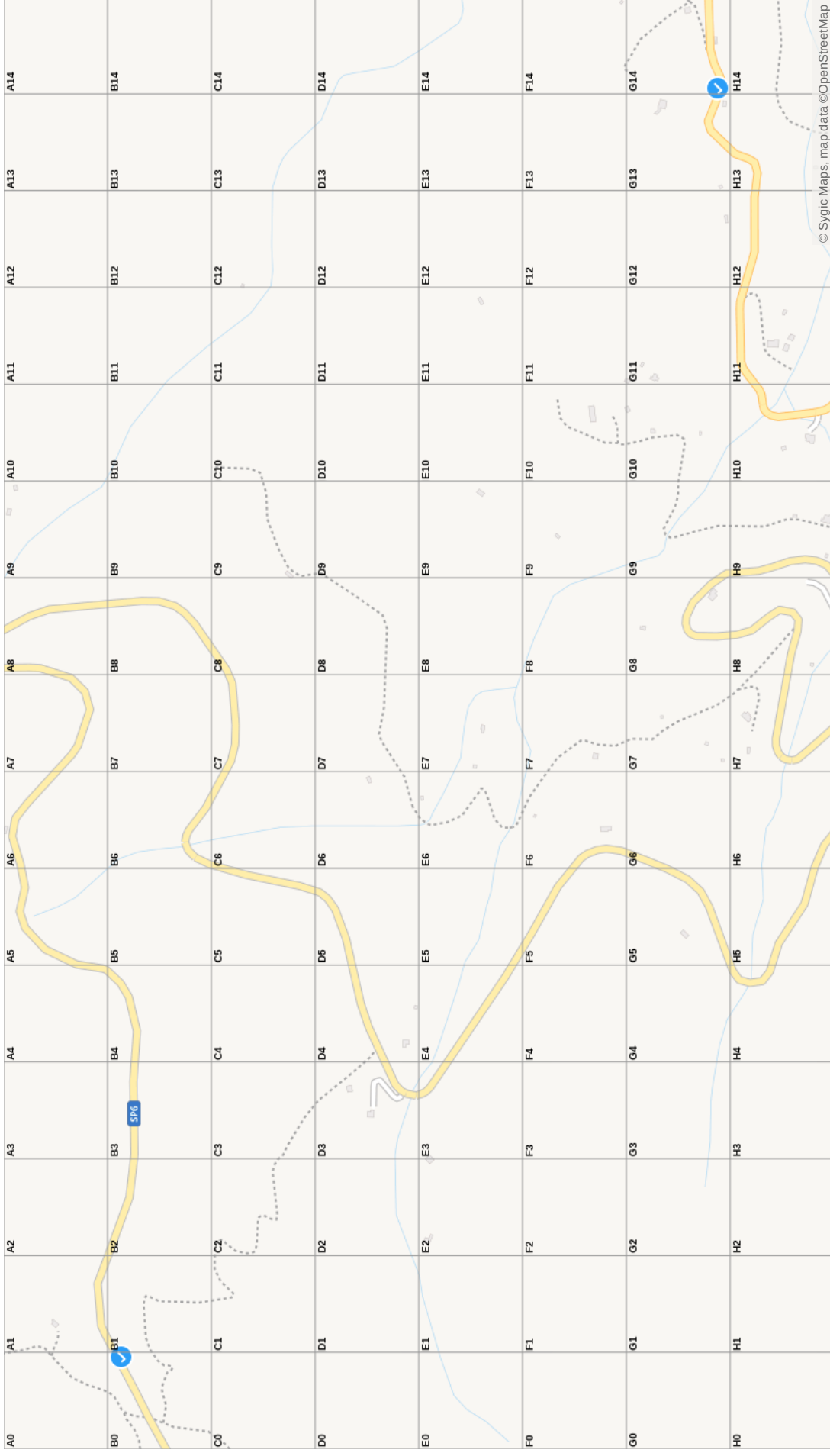
 40.4315956, 9.012394

SS128bis

G14 • SS128bis, 07011, Italy

 40.4221871, 9.0386581

Bono



✓ SP6 (B0)

✓ SS128bis (G14)

Guide - Borutta

Borutta est une commune italienne de la province de Sassari dans la région Sardaigne en Italie.

 En voyage  Mis en favoris  Incontournable à Borutta

Strada Provinciale Numero 30

A11 • Strada Provinciale Numero 30, 07040, Italy

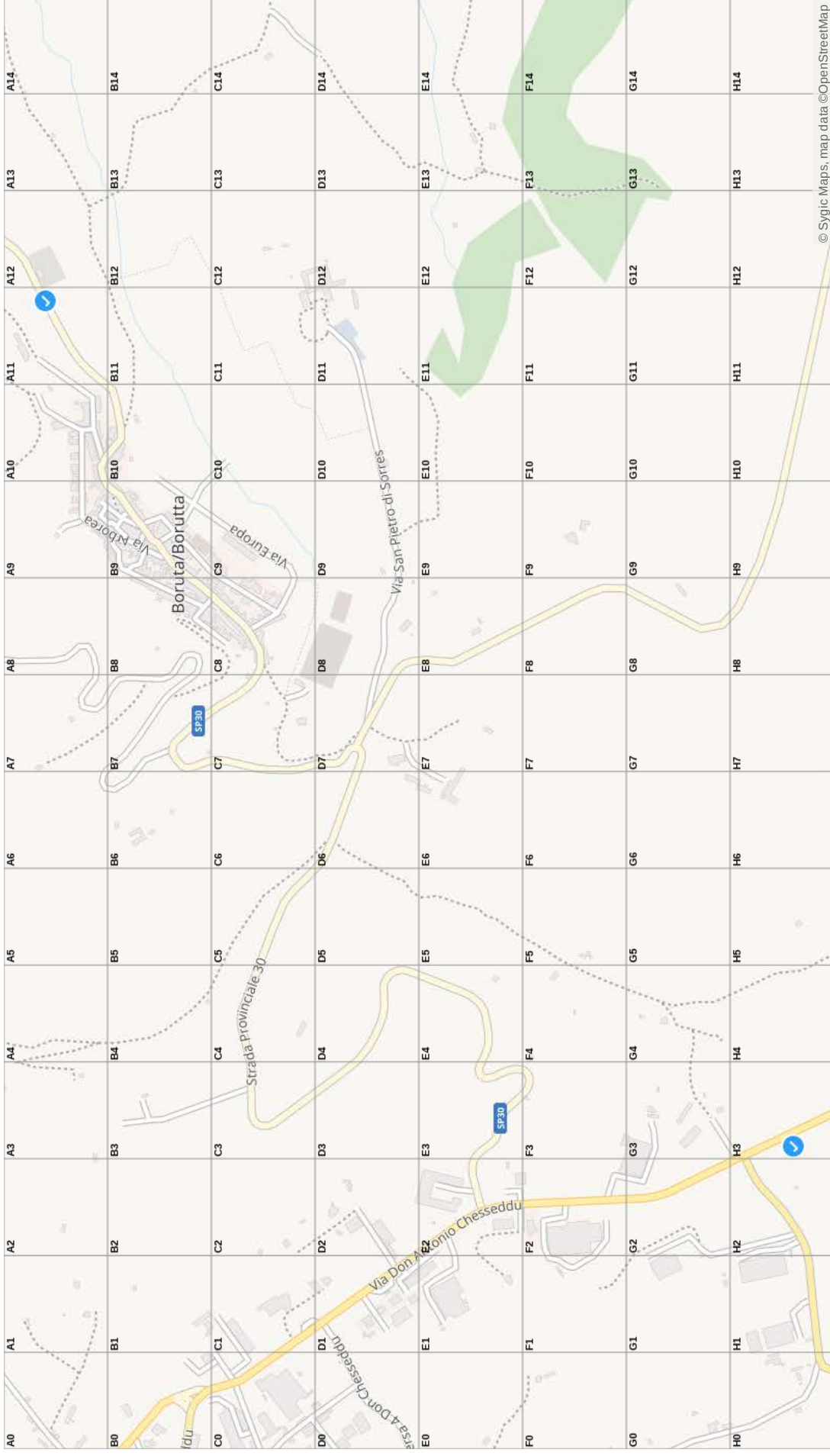
 40.5244508, 8.7487864

Strada Statale Numero 131 Bis

H3 • Strada Statale Numero 131 Bis, 07040, Italy

 40.5126898, 8.7312984

Borutta



© Sygic Maps, map data © OpenStreetMap

- ✓ Strada Provinciale Numero 30 (A11)
- ✓ Strada Statale Numero 131 Bis (H3)

Guide - Ozieri

Ozieri est une commune italienne de la province de Sassari dans la région Sardaigne en Italie.

[✓ En voyage](#) [♥ Mis en favoris](#) [✚ Incontournable à Ozieri](#)

✓ (Unnamed Road)

C8 • (Unnamed Road), Ozieri, Italie

[📍](#) 40.674324, 8.9988971

✓ SS128bis

G7 • SS128bis, 07014, Italy

[📍](#) 40.5721423, 8.9466476

✓ Ozieri • Ozieri/Ozieri

F8



Ozieri est une commune italienne de la province de Sassari dans la région Sardaigne en Italie.

[Wikipedia](#)

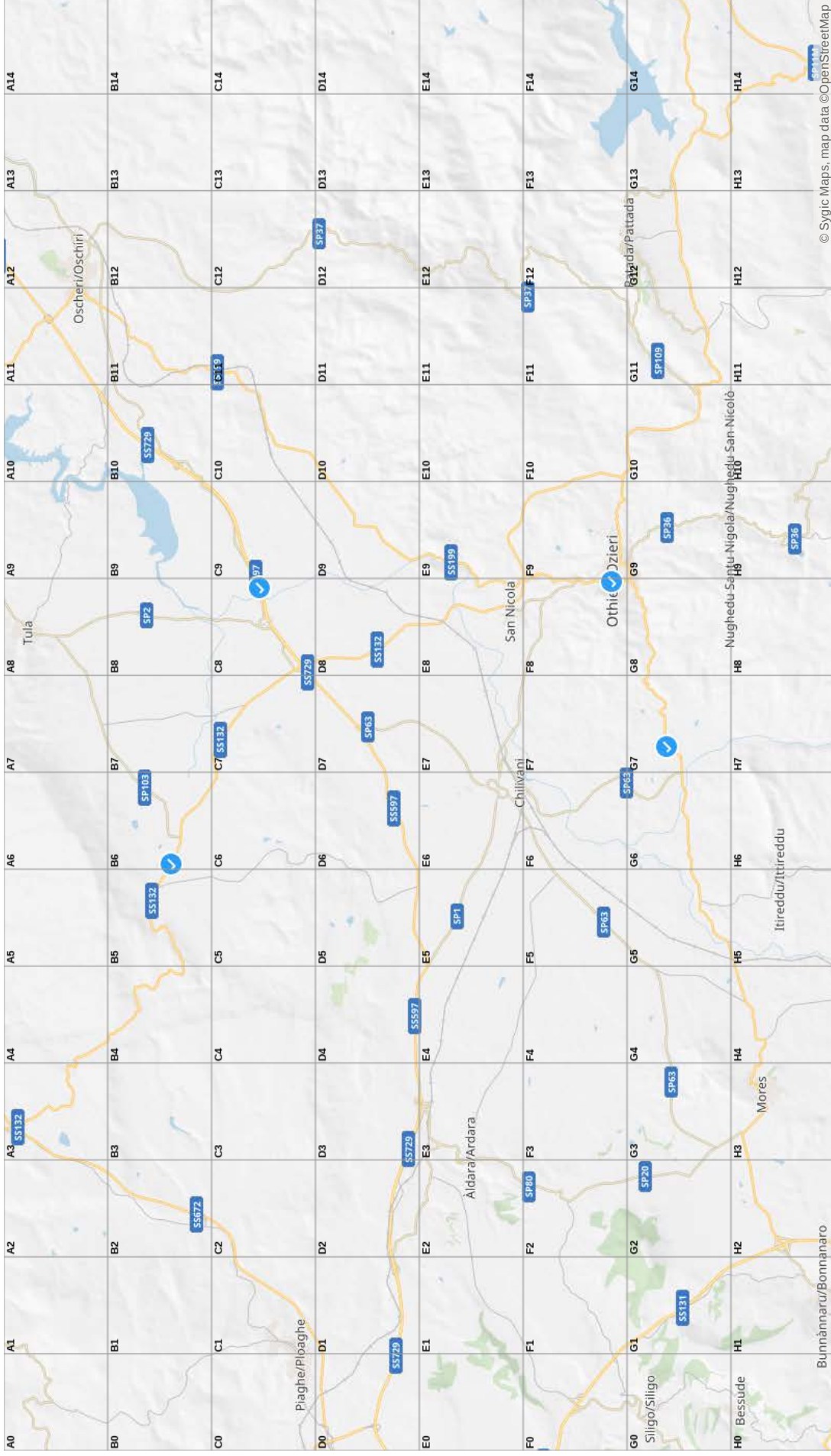
✓ SS132

B6 • SS132, 07014, Italy

[📍](#) 40.6963229, 8.9075089

[🌐](#) www.comune.ozieri.ss.it • [📍](#) 40.5859373, 9.0010431

Ozieri



✓ (Unnamed Road) (C8)

✓ Ozieri (F8)

✓ SS128bis (G7)

✓ SS132 (B6)

Guide - Oschiri

Oschiri est une commune italienne de la province de Sassari dans la région Sardaigne en Italie.

 En voyage  Mis en favoris  Incontournable à Oschiri

(Unnamed Road)

G5 • (Unnamed Road), Oscheri/Oschiri, Italie

 40.6926298, 9.0402246

(Unnamed Road)

F8 • (Unnamed Road), Oscheri/Oschiri, Italie

 40.7120691, 9.0795994

Via Umberto I

E9 • Via Umberto I, Oscheri/Oschiri, Italie

 40.7185097, 9.0984285

(Unnamed Road)

F6 • (Unnamed Road), Oscheri/Oschiri, Italie

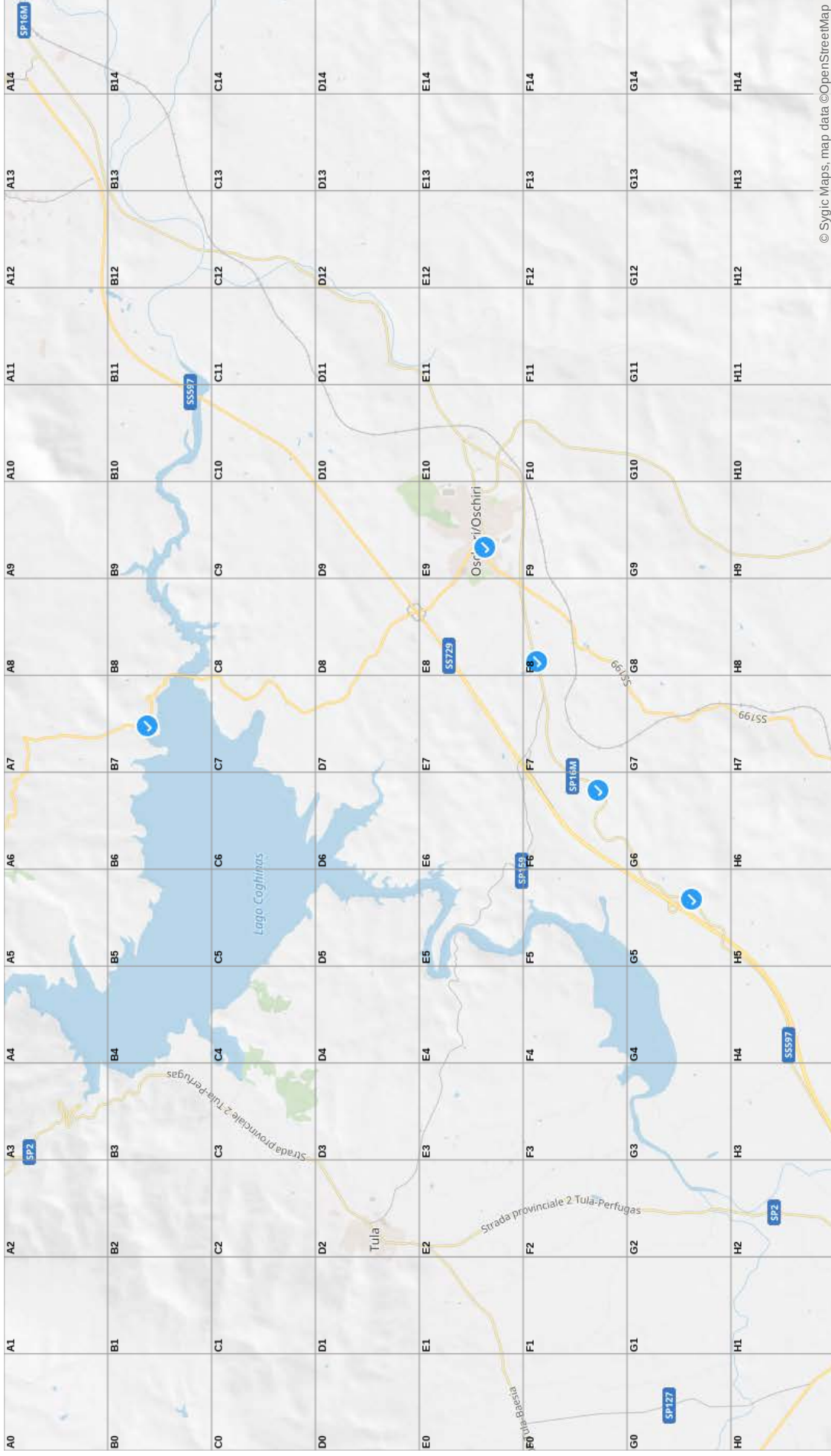
 40.7044242, 9.0583992

SS392

B7 • SS392, 07027, Italy

 40.7607808, 9.0689993

Oschiri



© Sygic Maps, map data © OpenStreetMap

✓ (Unnamed Road) (F6)

✓ (Unnamed Road) (F8)


✓ (Unnamed Road) (G5)

✓ SS392 (B7)

✓ Via Umberto I (E9)

Guide - Tempio Pausania

Tempio Pausania est une commune italienne de la province de Sassari .

 En voyage  Mis en favoris  Incontournable à Tempio Pausania

Pausania Inn

B6 • S.S. 133 Km 1, 07029, Tempio Pausania

Plongé dans la beauté naturelle de la Gallura, à 30 km des célèbres plages de sable blanc du nord de la Sardaigne, le Pausania Inn propose une piscine extérieure, un petit-déjeuner buffet et un restaurant.

Booking.Com

 www.hotelpausaniainn.com •  +39 079 634037 •

 40.9113978, 9.0952142

Tempio Pausania • Tèmpiu/Tempio Pausania

G8



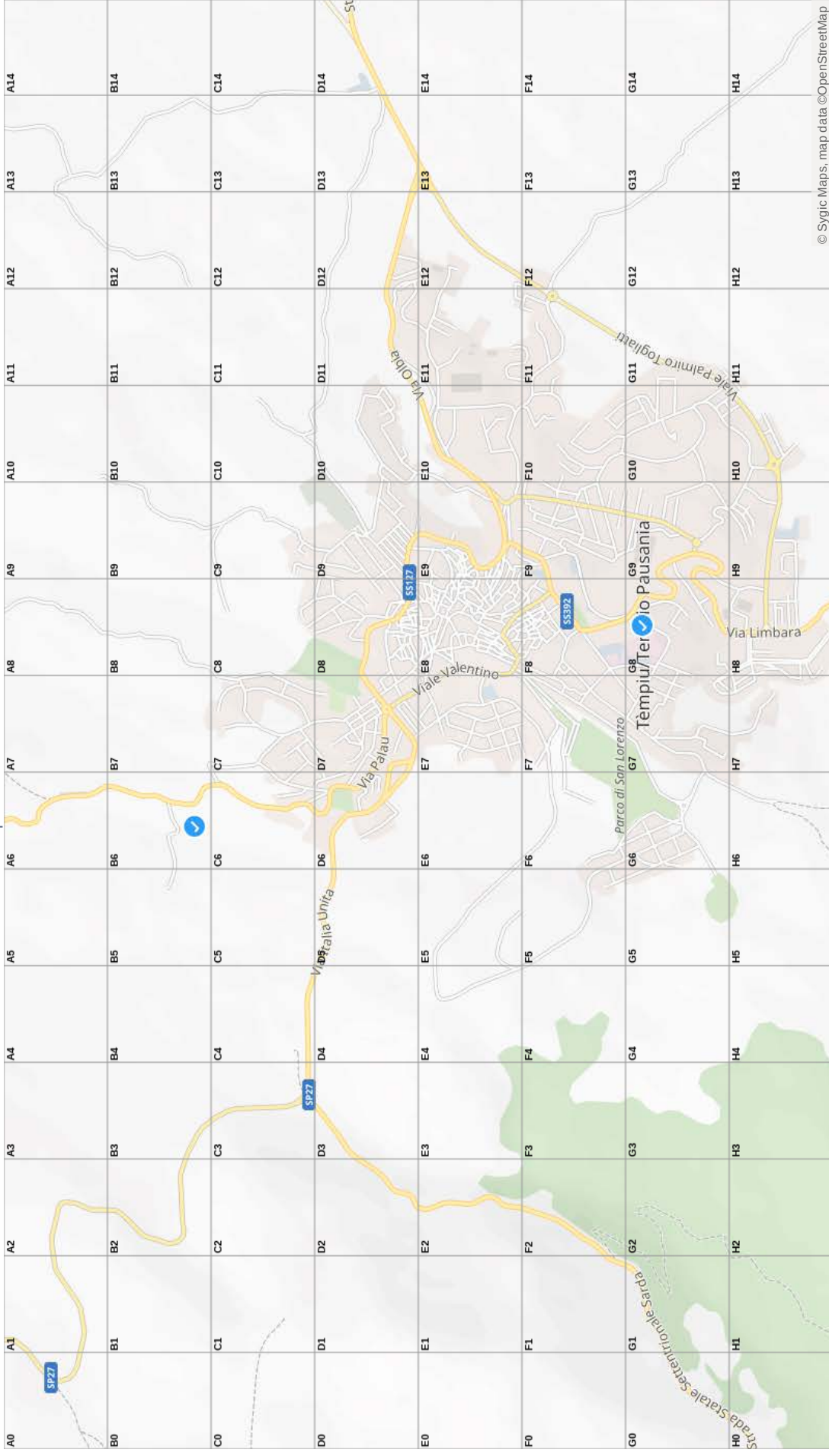
Tempio Pausania est une commune italienne de la province de Sassari .

Wikipedia

 www.comune.tempiopausania.ot.it/index.php •

 40.8973821, 9.1035158

Tempio Pausania



Guide - Perfugas

Perfugas est une commune italienne de la province de Sassari dans la région Sardaigne en Italie.

 En voyage  Mis en favoris  Incontournable à Perfugas

SP2

G8 • SP2, 07030, Italy

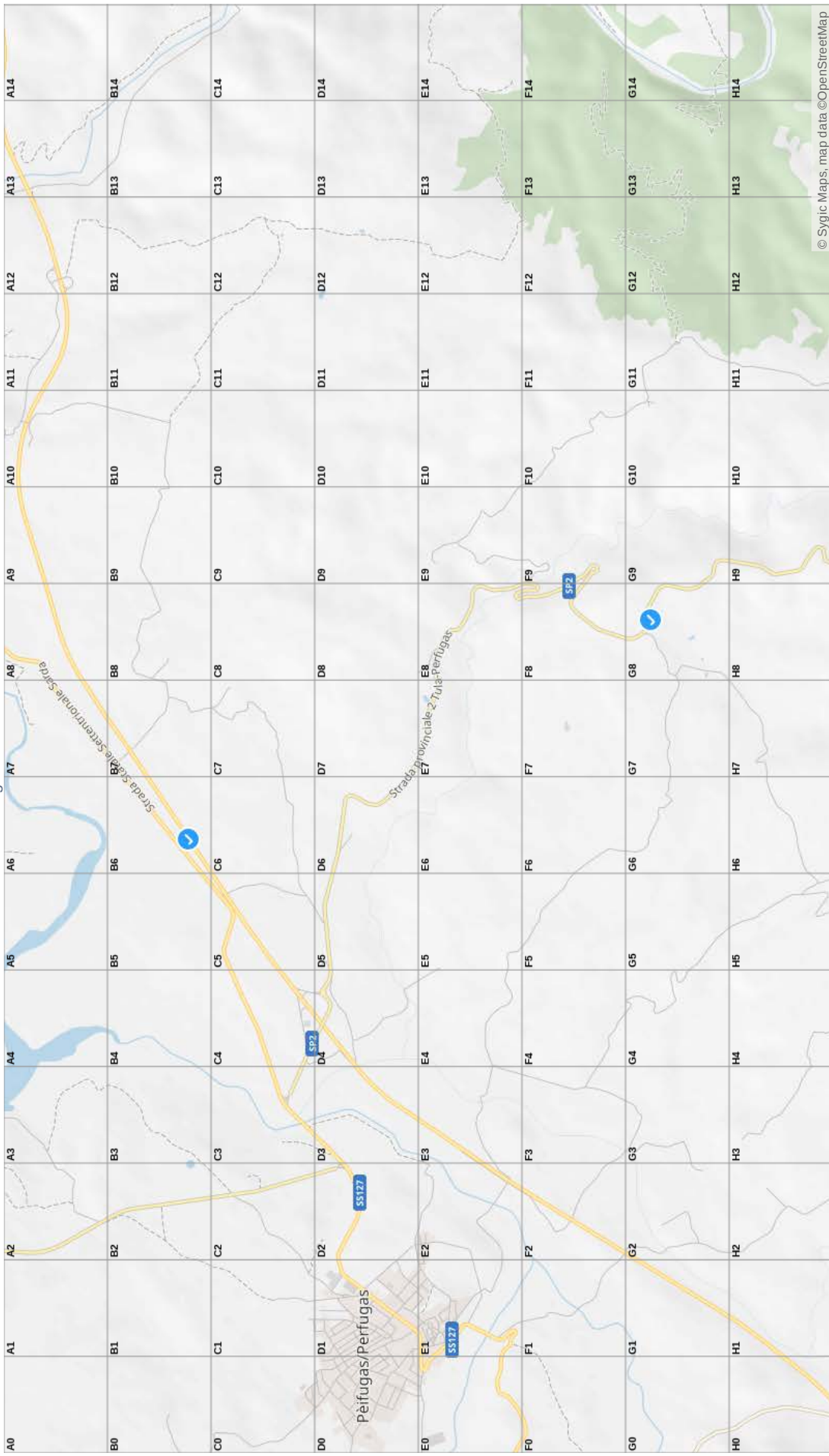
 40.8152708, 8.9439011

Strada Statale Numero 672

B6 • Strada Statale Numero 672, 07034, Italy

 40.8442684, 8.9257479

Perfugas



© Sygic Maps, map data © OpenStreetMap

✓ SP2 (G8)

✓ Strada Statale Numero 672 (B6)

Guide - Nulvi

Nulvi est une commune italienne de la province de Sassari dans la région Sardaigne en Italie.

 En voyage  Mis en favoris  Incontournable à Nulvi

SS127

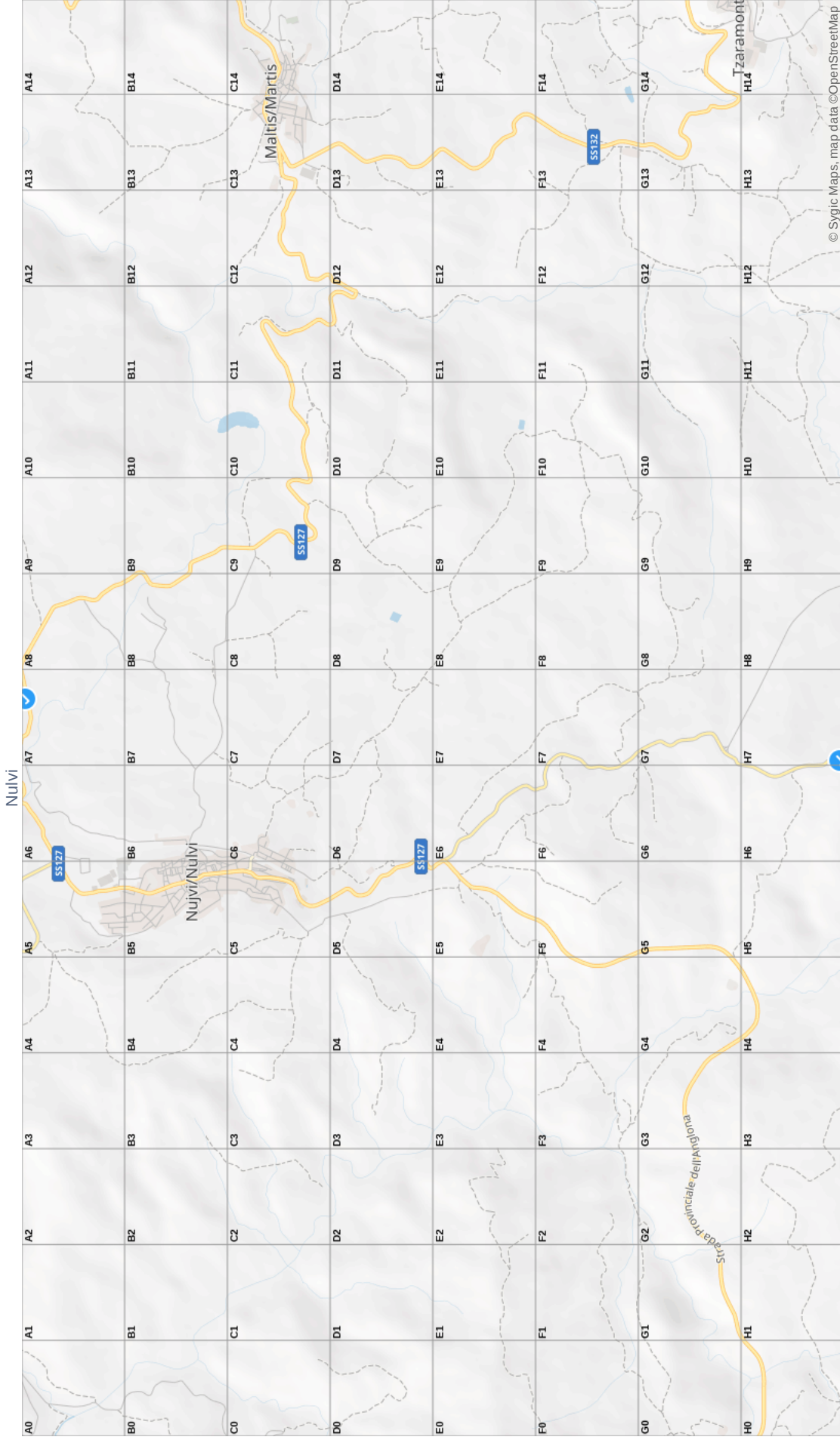
A7 • SS127, 07032, Italy

 40.7941235, 8.7590218

SS127

H7 • SS127, 07032, Italy

 40.742575, 8.7539577





© Sygic Maps, map data © OpenStreetMap

✓ SS127 (H7)

✓ SS127 (A7)

Guide - Osilo

Osilo est une commune italienne de la province de Sassari dans la région Sardaigne en Italie.

 En voyage  Mis en favoris  Incontournable à Osilo

SS127

E12 • SS127, 07033, Italy

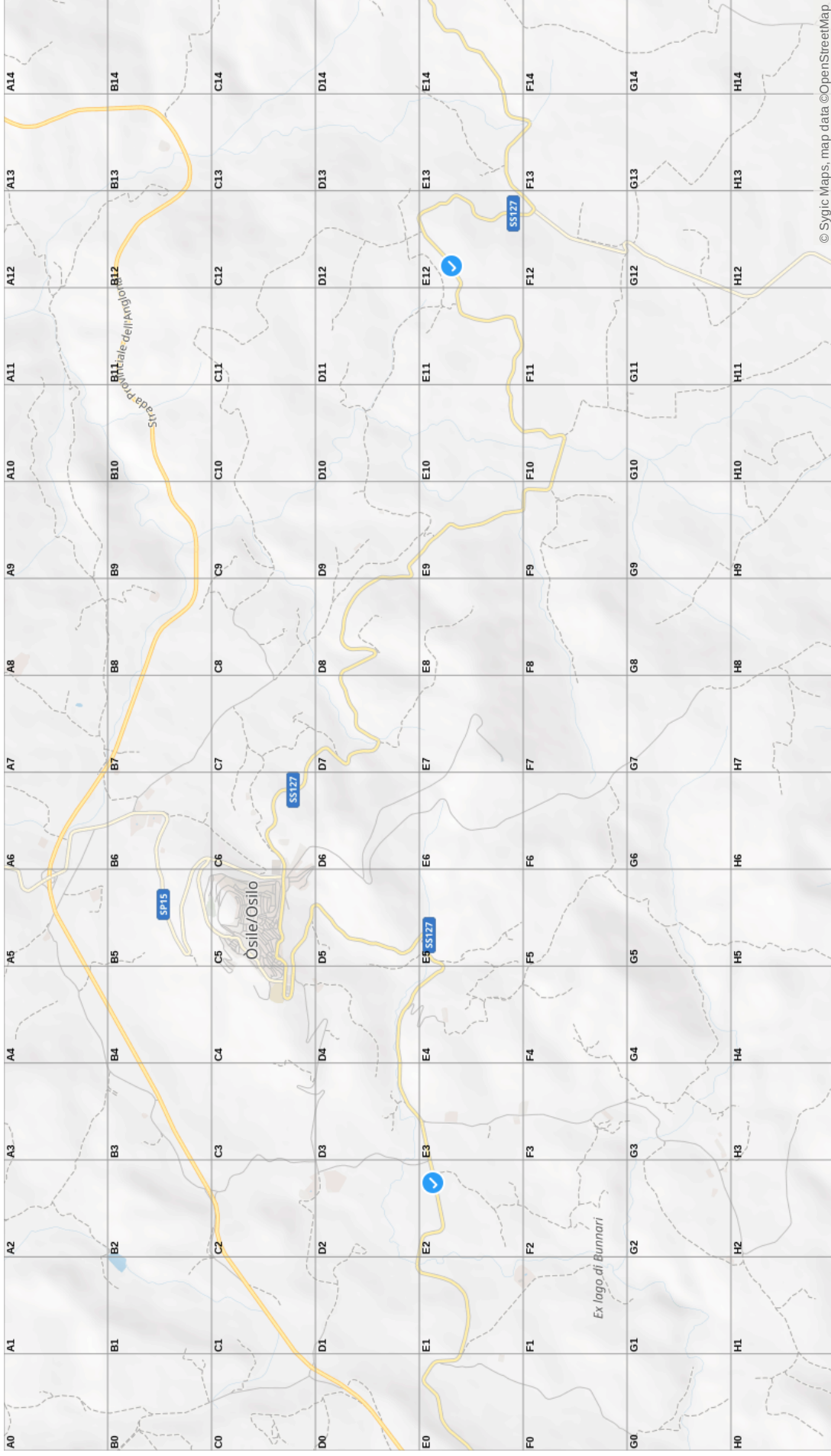
 40.731389, 8.7252045

SS127

D2 • SS127, 07033, Italy

 40.7326247, 8.6495018

Osilo



✓ SS127 (D2)

✓ SS127 (E12)

Guide - Sassari

Sassari est une ville de la province de Sassari en Sardaigne, Italie.

 En voyage  Mis en favoris  Incontournable à Sassari

SS200

A5 • SS200, 07100, Italy

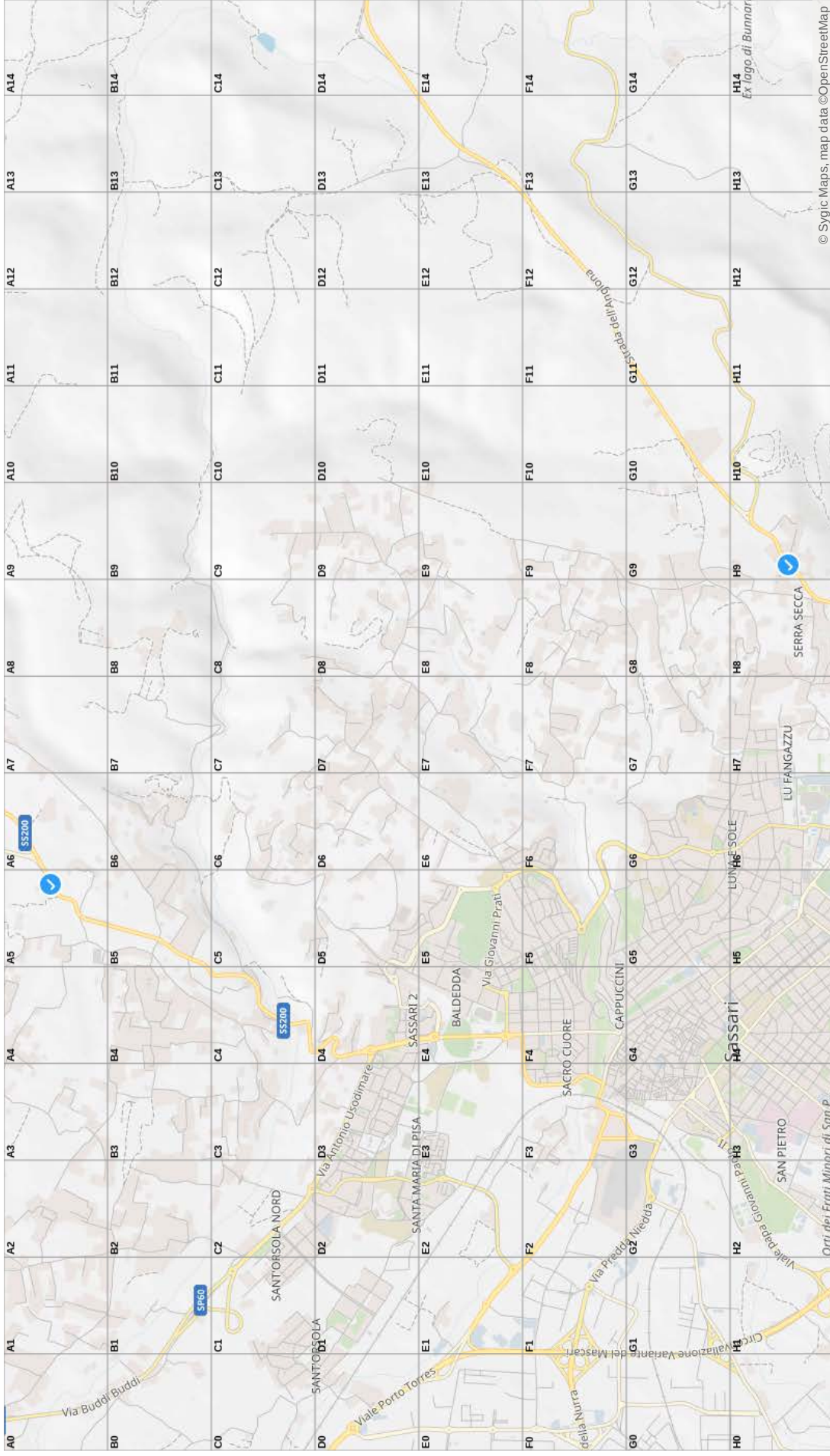
 40.7659165, 8.5732841

Strada Statale Sassari-Osilo

H9 • Strada Statale Sassari-Osilo, 07100, Italy

 40.7196806, 8.59972

Sassari



© Sygic Maps, map data © OpenStreetMap

✓ Strada Statale Sassari-Osilo (H9)

✓ SS200 (A5)

Guide - Castelsardo

Castelsardo est une commune italienne de la province de Sassari en Sardaigne.

 En voyage  Mis en favoris  Incontournable à Castelsardo

12 Via Rinascita

D8 • 12 Via Rinascita, Castelsardo 07031, Italie

 40.9154746, 8.7141779

View Point · null

B6 • 52 Via Manganella, Castelsardo 07031, Italy

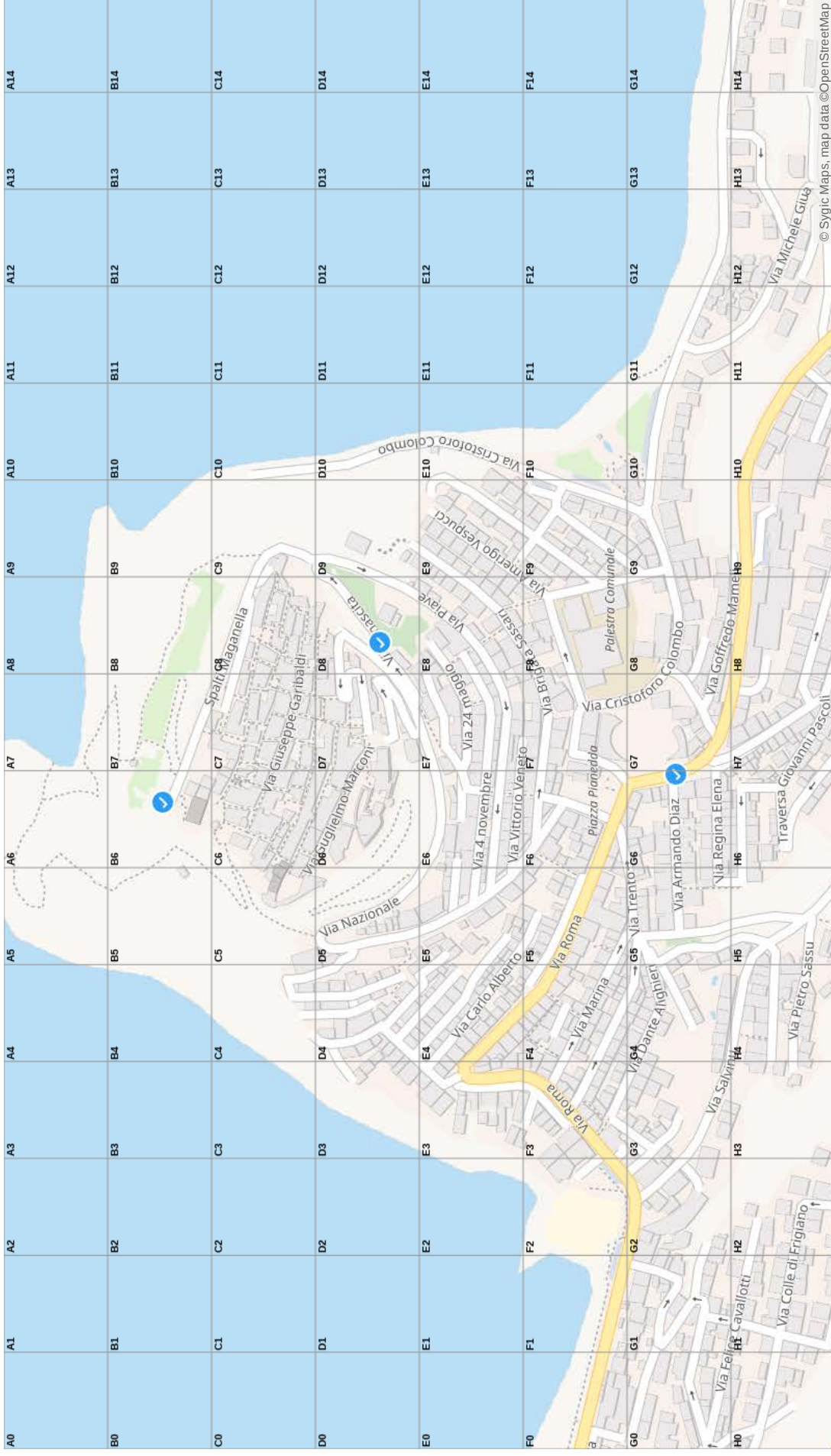
 40.9171628, 8.7125265

Via Diaz

G6 • Via Diaz, Castelsardo 07031, Italy

 40.9131619, 8.712818

Castelsardo



© Sygic Maps, map data © OpenStreetMap

📍 12 Via Rinascita (D8)

📍 Via Diaz (G6)

📍 View Point (B6)

Guide - Trinità d'Agultu e Vignola

Trinità d'Agultu e Vignola est une commune italienne de la province de Sassari dans la région Sardaigne en Italie.

 En voyage  Mis en favoris  Incontournable à Trinità d'Agultu e Vignola

Lu Colbu

B10 • Strada Provinciale Castelsardo Santa Teresa, 07038, Italy

 41.0553191, 9.0050339

SP90

F4 • SP90, 07038, Italy

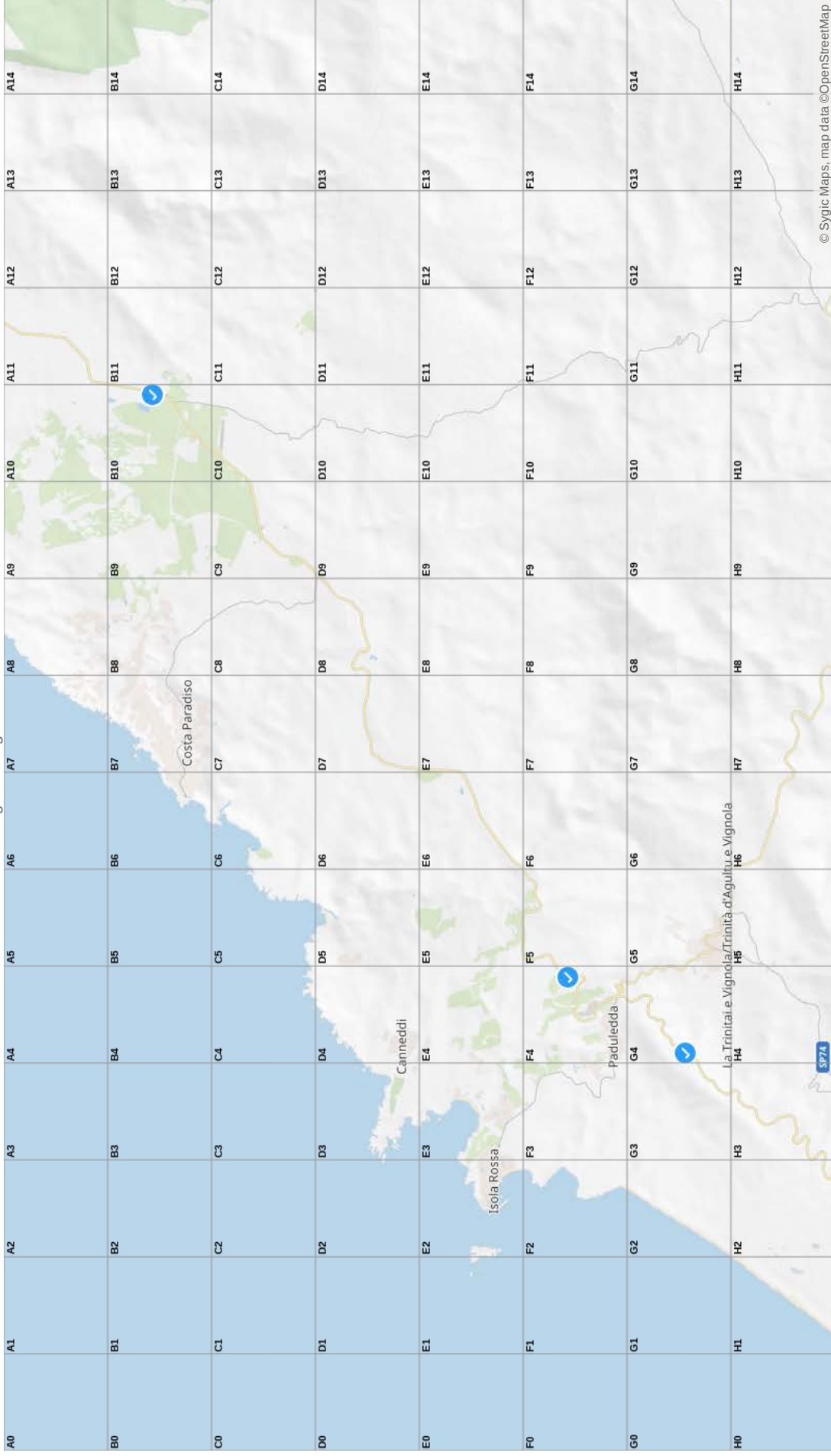
 41.0035771, 8.9087534

SP90

G4 • SP90, 07038, Italy

 40.988969, 8.8962007

Trinità d'Agultu e Vignola



✓ Lu Colbu (B10)

✓ SP90 (F4)

✓ SP90 (G4)

Guide - Golfo Aranci

Golfo Aranci est une commune italienne de la province de Sassari dans la région Sardaigne en Italie.

 En voyage  Mis en favoris  Incontournable à Golfo Aranci

(Unnamed Road)

B8 • (Unnamed Road), Golfo Aranci, Italie

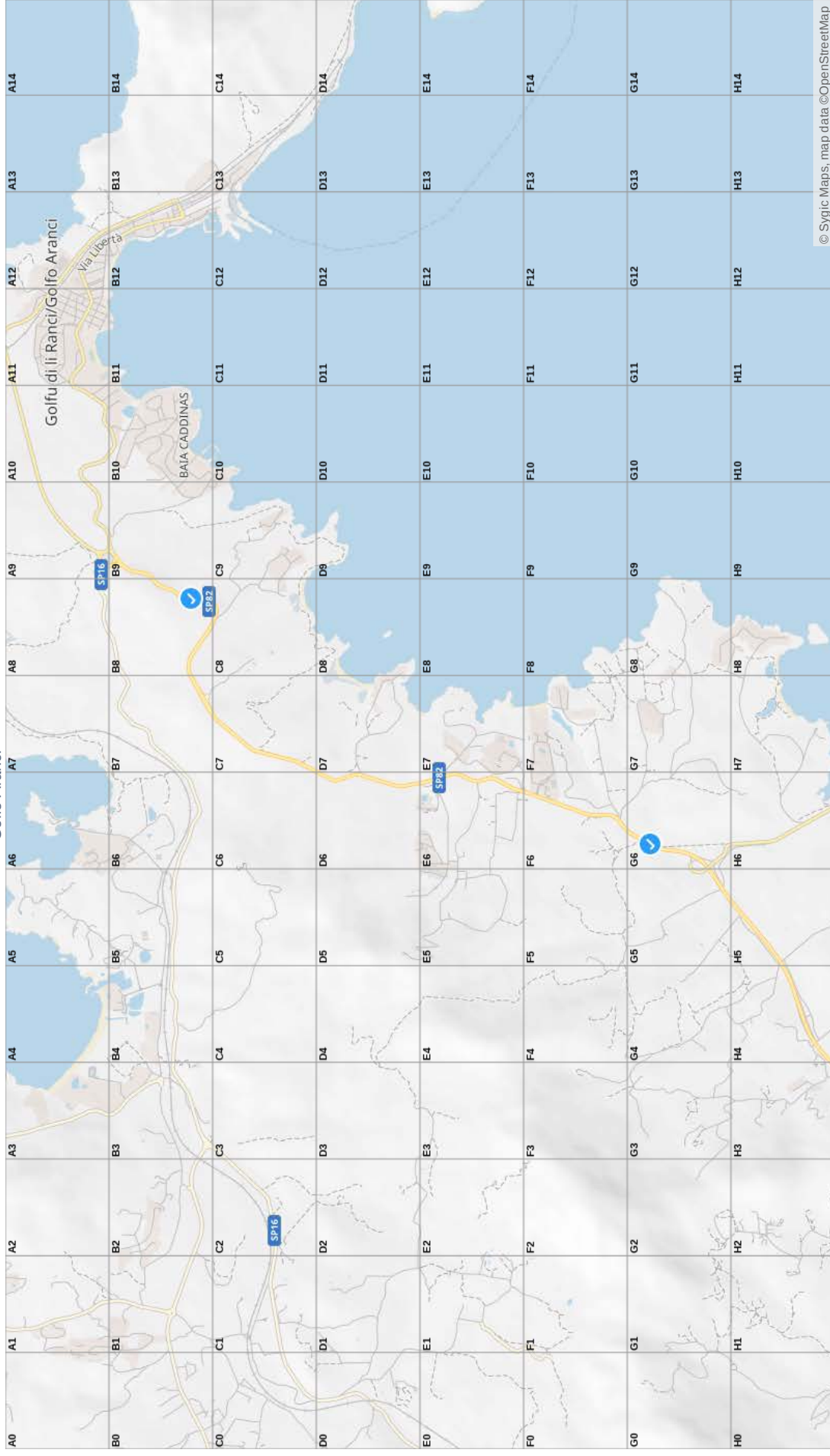
 40.9976986, 9.5917296

(Unnamed Road)

G6 • (Unnamed Road), Golfo Aranci, Italie

 40.9689465, 9.5713234

Golfo Aranci



✓ (Unnamed Road) (B8)

✓ (Unnamed Road) (G6)

Guide - Livourne

Livourne est une ville d'Italie, située en Toscane, d'environ 160 000 habitants et important port de ferrys vers la Corse et la Sardaigne.

✓ En voyage ❤ Mis en favoris + Incontournable à Livourne

★ Biodola Beach • La Biodola

F7 • Scaglieri 57037, Italy



📍 42.8011365, 10.2675693

One of the finest beaches Elba has to offer. Shallow blue waters, white sand and plenty of bars, that's the recipe for happiness!

★ Cisternoni of Livorno • Ponti Grandi (Acquedotto Leopoldino)

C8 • 57014, Italy



The Cisternoni of Livorno are a series of three large buildings in the neoclassical style at Livorno, in Tuscany, Italy. They were constructed between 1829 and 1848 as part of a complex of purification plants and storage tanks to the Leopoldino aqueduct; a fourth cisternone planned at Castellaccia was never built. The cisternoni, literally "great cisterns", provided Livorno — a city that is still today one of the principal ports of the Mediterranean — with fresh and, more importantly, clean water throughout the 19th and 20th centuries.

Designed by the architect Pasquale Poccianti, the cisternoni are architecturally important, as they represent the advent of an aesthetically considered approach to the design of utilitarian public work. This movement, whose followers are sometimes known as "Utopians", was pioneered by such architects as Étienne-Louis Boullée and Claude-Nicolas Ledoux at the close of the 18th century.

Wikipedia

📍 43.5320882, 10.4418932

★ Cisternoni of Livorno • Acquedotto Leopoldino

B7 • 57121, Italy



The Cisternoni of Livorno are a series of three large buildings in the neoclassical style at Livorno, in Tuscany, Italy. They were constructed between 1829 and 1848 as part of a complex of purification plants and storage tanks to the Leopoldino aqueduct; a fourth cisternone planned at Castellaccia was never built. The cisternoni, literally "great cisterns", provided Livorno — a city that is still today one of the principal ports of the Mediterranean — with fresh and, more importantly, clean water throughout the 19th and 20th centuries.

Designed by the architect Pasquale Poccianti, the cisternoni are architecturally important, as they represent the advent of an aesthetically considered approach to the design of utilitarian public work. This movement, whose followers are sometimes known as "Utopians", was pioneered by such architects as Étienne-Louis Boullée and Claude-Nicolas Ledoux at the close of the 18th century.

Wikipedia

📍 43.5667094, 10.3619147

★ Cisternoni of Livorno • Acquedotto Leopoldino

B7 • 410 Via delle Sorgenti, 57121, Italy



The Cisternoni of Livorno are a series of three large buildings in the neoclassical style at Livorno, in Tuscany, Italy. They were constructed between 1829 and 1848 as part of a complex of purification plants and storage tanks to the Leopoldino aqueduct; a fourth cisternone planned at Castellaccia was never built. The cisternoni, literally "great cisterns", provided Livorno — a city that is still today one of the principal ports of the Mediterranean — with fresh and, more importantly, clean water throughout the 19th and 20th centuries.

Designed by the architect Pasquale Poccianti, the cisternoni are architecturally important, as they represent the advent of an aesthetically considered approach to the design of utilitarian public work. This movement, whose followers are sometimes known as "Utopians", was pioneered by such architects as Étienne-Louis Boullée and Claude-Nicolas Ledoux at the close of the 18th century.

Designed by the architect Pasquale Poccianti, the cisternoni are architecturally important, as they represent the advent of an aesthetically considered approach to the design of utilitarian public work. This movement, whose followers are sometimes known as "Utopians", was pioneered by such architects as Étienne-Louis Boullée and Claude-Nicolas Ledoux at the close of the 18th century.

Wikipedia

📍 43.5636738, 10.35652

✓ Colle Gomme

B8 • 20 SR206, Collesalveti, Toscane, Italie

Mo-Fr 08:30-13:00,15:00-19:00 • Sa 08:30-13:00 • PH closed

☎ +39 0586 183 6625 • 📍 43.5849687, 10.4715414

★ Madonna del Monte Sanctuary • Madonna del Monte

F6 • 57030, Italy



📍 42.7910081, 10.1525791

Walk up the steep hill decorated by the Stations of the Cross and visit this extraordinary 16th century church with amazing frescoes.

★ Pieve di San Giovanni in Campo

F7 • Via Monte Perone, 57034, Italy



📍 42.7613728, 10.1984916

Dating to 1298, this ancient parish house is a prime example of the early "Roman Pisa" architectural style. Must-see.

★ Plage de Fetovaia • Fetovaia

G6 • Fetovaia, Via Fetovaia, Campo nell'Elba, Tuscany 57034, Italy



🔗 www.fetovaia.it/island-elba/fetovaia.html •

📍 42.7328097, 10.1534285

La plage de Fetovaia est une plage de l'île d'Elbe située dans la partie sud-ouest de l'île.

Wikipedia

★ Roman villa of the Grottos • Villa romana delle Grotte

F7 • 57037, Italy



10:00-12:30,17:00-20:00

📍 42.8004059, 10.3308919

History buffs should not miss the ruins of an ancient Roman villa built in 100 BC. Sadly, most of the ruins were used for the Medician estates.

★ San Giovanni Tower • Torre di San Giovanni

F7 • Via Monte Perone, 57034, Italy



📍 42.7623767, 10.2006905

Visit this gem of ancient architecture built in the 11th century and neighbouring with the Pieve di San Giovanni.

✓ SR206

C8 • SR206, 57016, Italy

📍 43.4700979, 10.468061

★ **Stade Armando-Picchi** • Stadio comunale

Armando Picchi

C7



Le Stadio Armando-Picchi est un stade de football situé dans la ville de Livourne, en Toscane, dans lequel évolue le club italien de football de l'AS Livourne Calcio.

Le stade est géré par le club mais aussi par la commune de Livourne.

Il peut contenir jusqu'à 19 238 spectateurs, mais sa capacité pour les compétitions UEFA descend à 14 752 places.

Wikipedia

📍 43.5266999, 10.3144415

★ **Villa dei Mulini** • Museo Nazionale delle Residenze

Napoleoniche

F7 • 3 Piazzale Napoleone, Portoferraio 57037, Italy



Napoleon's house while he was in exile on the island. Worth a visit for the views and the pompous furniture.

Mo-Sa 8:30-19:00 • Su 8:30-13:00

🌐 www.sbappsae-pi.beniculturali.it/index.php?it%2F149%2Fportoferraio-li-museo-nazionale-delle-residenze-di-napoleone-allelba=

☎ +39 0565 915846 • 📍 42.8167489, 10.3322799

★ **Volterraio Fortress** • Castello del Volterraio

F7 • 57037, Italy



Visit this coastal fortress dating back to 1000 AD and sitting on a mountain above Portoferraio. It was reconstructed many times. Not to be missed.

📍 42.8025952, 10.3836924

★ **Église Sainte-Catherine de Livourne** •

Chiesa di Santa Caterina

C7 • 2 Via del Forte San Pietro, Livorno 57123, Italy

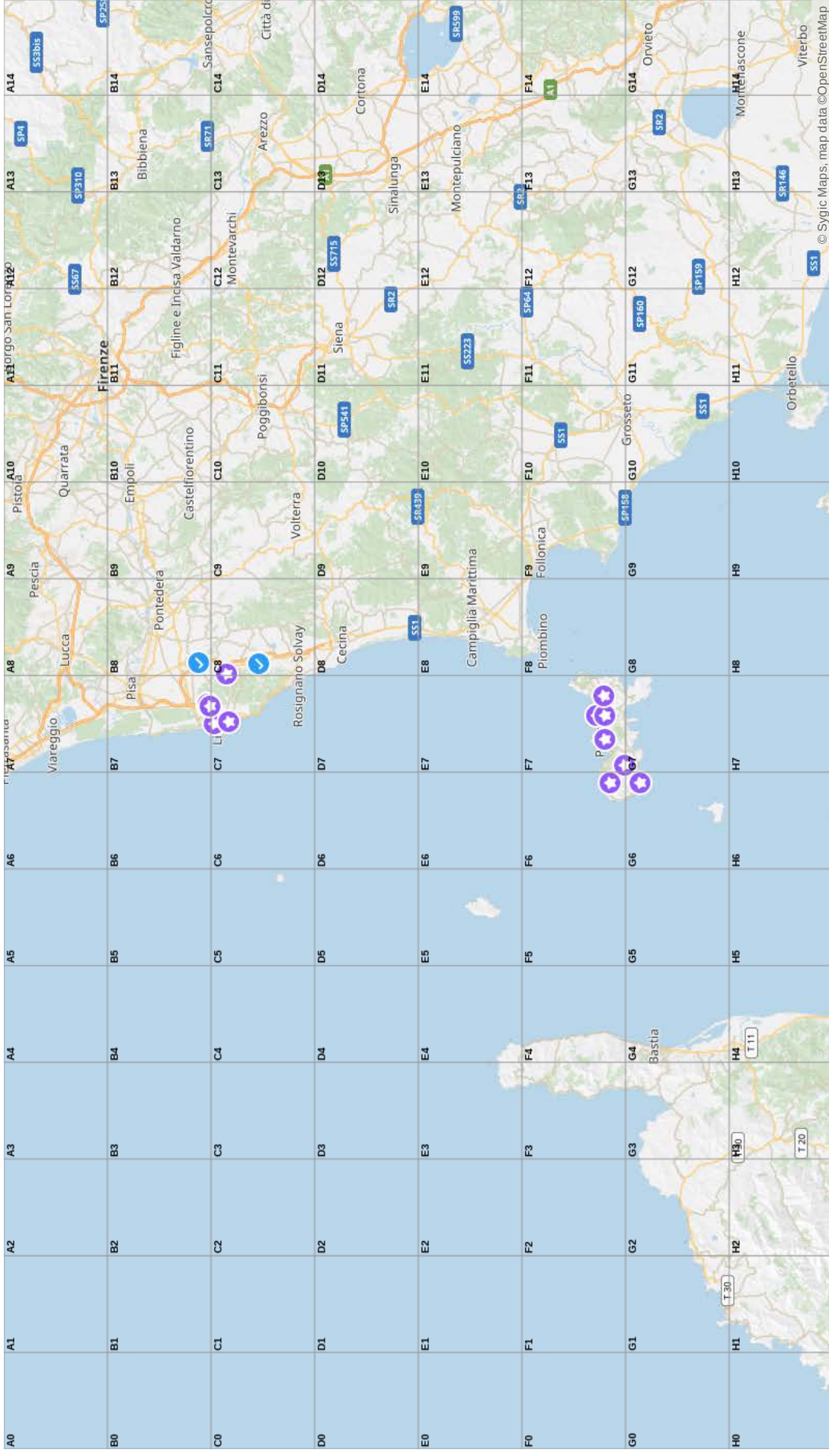


L'église Sainte-Catherine de Livourne est l'une des églises catholiques de la ville de Livourne, celle dédiée à sainte Catherine de Sienne ; elle est située Piazza dei Domenicani de la Venezia Nuova, le quartier du réseau de canaux-douves de la forteresse médicéenne.

Wikipedia

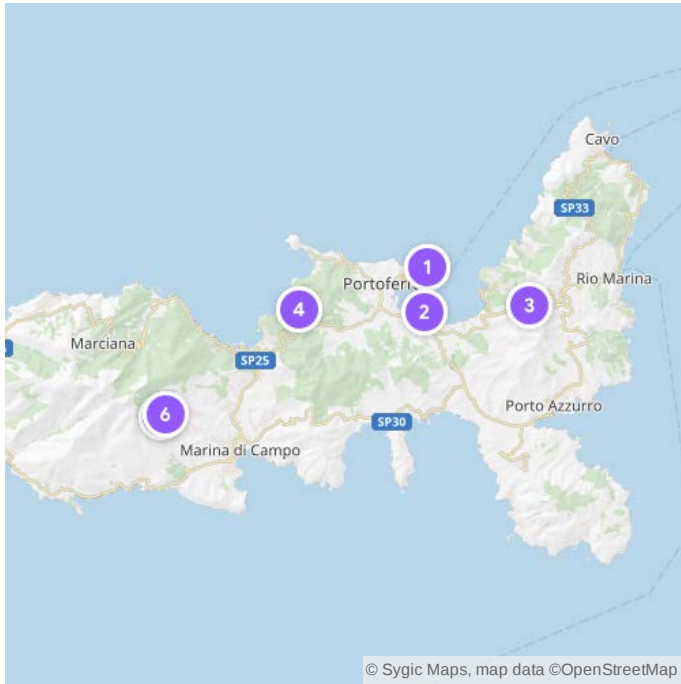
📍 43.5548636, 10.3082178

Livourne



- ★ Biodola Beach (F7)
- ★ Cistermoni di Livorno (B7)
- ★ Cistermoni di Livorno (B7)
- ★ Cistermoni di Livorno (B7)
- ★ Cistermoni di Livorno (C8)
- ★ Colle Gomme (B8)
- ★ Madonna del Monte Sanctuary (F6)
- ★ Pieve di San Giovanni in Campo (F7)
- ★ Plage de Fetovaia (G6)
- ★ Roman villa of the Grottos (F7)
- ★ San Giovanni Tower (F7)
- ★ SR206 (C8)
- ★ Stade Armando-Picchi (C7)
- ★ Villa dei Mulini (F7)
- ★ Volterraio Fortress (F7)
- ★ Eglise Sainte-Catherine de Livourne (C7)

F7



1. Villa dei Mulini
2. Roman villa of the Grottos
3. Volterraio Fortress
4. Biodola Beach
5. Pieve di San Giovanni in Campo
6. San Giovanni Tower

Guide - Pise

Pise est une ville italienne d'environ 90 000 habitants, chef-lieu de la province de même nom en Toscane. Elle est célèbre dans le monde principalement pour sa tour penchée. Elle est traversée par le fleuve Arno et située sur la via Aurelia.

 En voyage  Mis en favoris  Incontournable à Pise

Baptistère de Pise • Battistero di San Giovanni

C6 • Piazza del Duomo, Pisa PI, Italy



Haut de 55 mètres, ce bâtiment est le plus grand baptistère d'Italie. Sa forme unique lui confère une acoustique extraordinaire : vous pourrez en faire l'expérience car, toutes les

demi-heures, une personne est chargée de chanter quelques notes.

La structure de l'édifice est assez incroyable. La moitié inférieure a été construite dans un style roman, tandis que la moitié supérieure est de style gothique. La chaire a été conçue par Nicola Pisano, et on considère que l'année de sa construction fut celle du début de la Renaissance italienne, car Pisano aurait été le premier sculpteur du pays à créer des bas-reliefs et des scènes spécifiquement pour cette période (en utilisant des éléments antiques par exemple).

Vous pouvez vous y rendre depuis la gare de Pisa San Rossore. Faites attention si vous achetez des souvenirs auprès de vendeurs sans permis, car vous pourriez recevoir une amende.

Monuments of choice (Baptistry, Camposanto, Sinopie Museum): One: €5 Two: €7 Three: €8

Nov 2-Mar 19 09:00-19:00 • Mar 20-Nov 1 08:00-20:00 (Opening times may vary - be sure to check the schedule prior to your visit.) • Last admission 30 minutes prior to closing.

 www.opapisa.it/en/square-of-miracles/baptistry •

 +39 050 835011 •  43.7233547, 10.3941393

Cathédrale Notre-Dame de l'Assomption de Pise

• Cattedrale di Santa Maria Assunta

C6 • Piazza del Miracoli, 56126 Pisa, Italy



Cette cathédrale, construite en 1118, est l'un des bâtiments les plus élégants d'Italie et réellement incontournable lors d'une visite de la ville.

Les portes d'origine ont brûlé lors d'un incendie en 1595 et ont ensuite été remplacées par de gigantesques portes en bronze que l'on peut encore admirer aujourd'hui.

Le bâtiment est un véritable bijou architectural, aussi bien de l'intérieur que de l'extérieur. L'influence arabe est visible sur la façade extérieure, couverte de marbre blanc. L'intérieur vous laissera totalement bouche bée : tout est décoré avec la plus grande minutie et quelques pièces d'art d'une valeur inestimable ornent la cathédrale. L'une d'entre elles étant la célèbre statue de la Vierge Marie à l'Enfant, même si celle des Évangélistes mérite également d'être mentionnée. De plus, le dôme abrite la plus grande sculpture d'origine islamique en métal : une réplique du Griffon de Pise.

Le monument est adapté aux personnes à mobilité réduite. Les accompagnateurs des personnes handicapées peuvent pénétrer dans la cathédrale gratuitement mais doivent présenter leur carte d'identité ou tout document équivalent.

The admission is free but you need to collect the fixed time free ticket.

10:00-19:00

Opening hours vary. Please check the official website for more info.

 www.opapisa.it/en/miracles-square/cathedral/the-building.html •

 43.7232866, 10.3957326

Marina di Pisa

E3 • 37 Via Repubblica Pisana, Marina di Pisa 56128, Italy



La Marina di Pisa est une station balnéaire de Toscane, en Italie, située à l'embouchure de l'Arno. C'est un hameau de Pise, distant de 10 km au sud-ouest du centre-ville.

Wikipedia

 43.6690152, 10.2742799

Piazza dei Miracoli • Piazza del Duomo

C6 • Piazza del Duomo, 56126 Pisa PI, Italy



Cette « place des miracles » concentre certains des monuments les plus célèbres d'Italie : la cathédrale, le baptistère, le cimetière et bien entendu, la tour de Pise. Vous pourrez aisément y passer une

journée de visite et découvrir divers hauts lieux de la culture italienne sans avoir à vous déplacer sur des kilomètres.

La place en elle-même est magnifique. Ne la manquez sous aucun prétexte, surtout si vous êtes amateur d'histoire.

L'endroit est extrêmement populaire, soyez donc prêt à affronter une foule de touristes, mais c'est une visite qui en vaut la peine.

 43.7232277, 10.396083

Tirrenia

G3 • 63R Viale del Tirreno, Tirrenia 56128, Italy



Tirrenia est une frazione sise sur le littoral de Pise qui compte 3 112 habitants. Elle est située au sud-ouest du chef-lieu communal. Localité balnéaire fondée sous le régime fasciste dans les

années 1930, elle tire son nom de la mer Tyrrhénienne, bien qu'elle soit bordée, selon les conventions utilisées par l'Organisation hydrographique internationale, par la mer Ligure.

Wikipedia

 43.6345063, 10.2916037

🌟 Tour de Pise - Torre pendente di Pisa

C6 • Piazza del Duomo, 56126 Pisa, Italy



Il s'agit d'un des monuments les plus emblématiques de toute l'Italie, et cette tour prouve d'une certaine manière que rien n'est impossible.

La construction de cette tour de sept étages de haut a commencé en 1173. Dès 1178 il est apparu que la construction commençait à pencher à cause du sol instable, ce qui poussa les architectes à abandonner.

La construction reprit presque un siècle plus tard et s'acheva vers l'année 1319. Le style d'architecture a évolué entre les deux périodes, il est passé du romanesque au Gothique et cela est visible sur la tour.

La tour n'a cessé de s'affaisser jusqu'à sa reconstruction en 2001 qui a permis de la stabiliser et il est aujourd'hui sans danger de grimper à son sommet.

Lorsque vous visitez, rappelez vous qu'il est interdit de transporter des sacs à l'intérieur, des vestiaires sont donc mis à disposition à proximité du site. Il y a beaucoup de queue à l'entrée, si vous voulez les éviter, réservez vos tickets à l'avance. Les tickets doivent être acheté pour un horaire précis.

General admission: €18 Children under 8 are not permitted to enter the Tower. Tickets for the Leaning Tower can be purchased online. This ticket applies also for the Cathedral.

Dec-Jan: 10:00-17:00 • Dec 22-Jan 6: 09:00-19:00 • Nov, Feb: 09:40-17:40 • Nov 1: 09:00-18:00 • Mar: 09:00-18:00 • Mar 23-Mar 29: 10:00-19:00 • Mar 30-Mar 31: 09:00-20:00 • Apr-Sep: 09:00-20:00 • Jun 17-Aug 31: 08:30-22:00 • Jun 16: 08:30-17:30 • Oct: 09:00-19:00

The tower generally opens between 8:30 - 10 am and closes between 5 - 10 pm. For specific dates, please consult the official website. • Last entrance 30 min prior to closing time.

www.opapisa.it • [+39 509 89084](tel:+3950989084) • [43.7230065, 10.3966324](tel:+3950989084)

✔ View Point • null

B11 • Strada Provinciale del Monte Serra, 56032, Italy

[43.7347395, 10.5599202](tel:+3950989084)

🌟 Villa Medicea - Villa Medicea di Coltano

F6 • Via Palazzi 21, 56121 Coltano, Italy



The estate houses an educational center and museum that aims to introduce the region with its natural rarities and rich cultural heritage.

[+39 509 89084](tel:+3950989084) • [43.6394694, 10.3944583](tel:+3950989084)

🌟 Église Santa Maria della Spina - Chiesa di

Santa Maria della Spina

C6 • Lungarno Gambacorti 56100 Pisa, Italy



Ce charmante église du XIIIe siècle, construite au bord de l'Arno, ne manquera pas d'attirer votre attention. Bien qu'elle ne soit pas très grande, elle est souvent considérée comme l'un des plus beaux

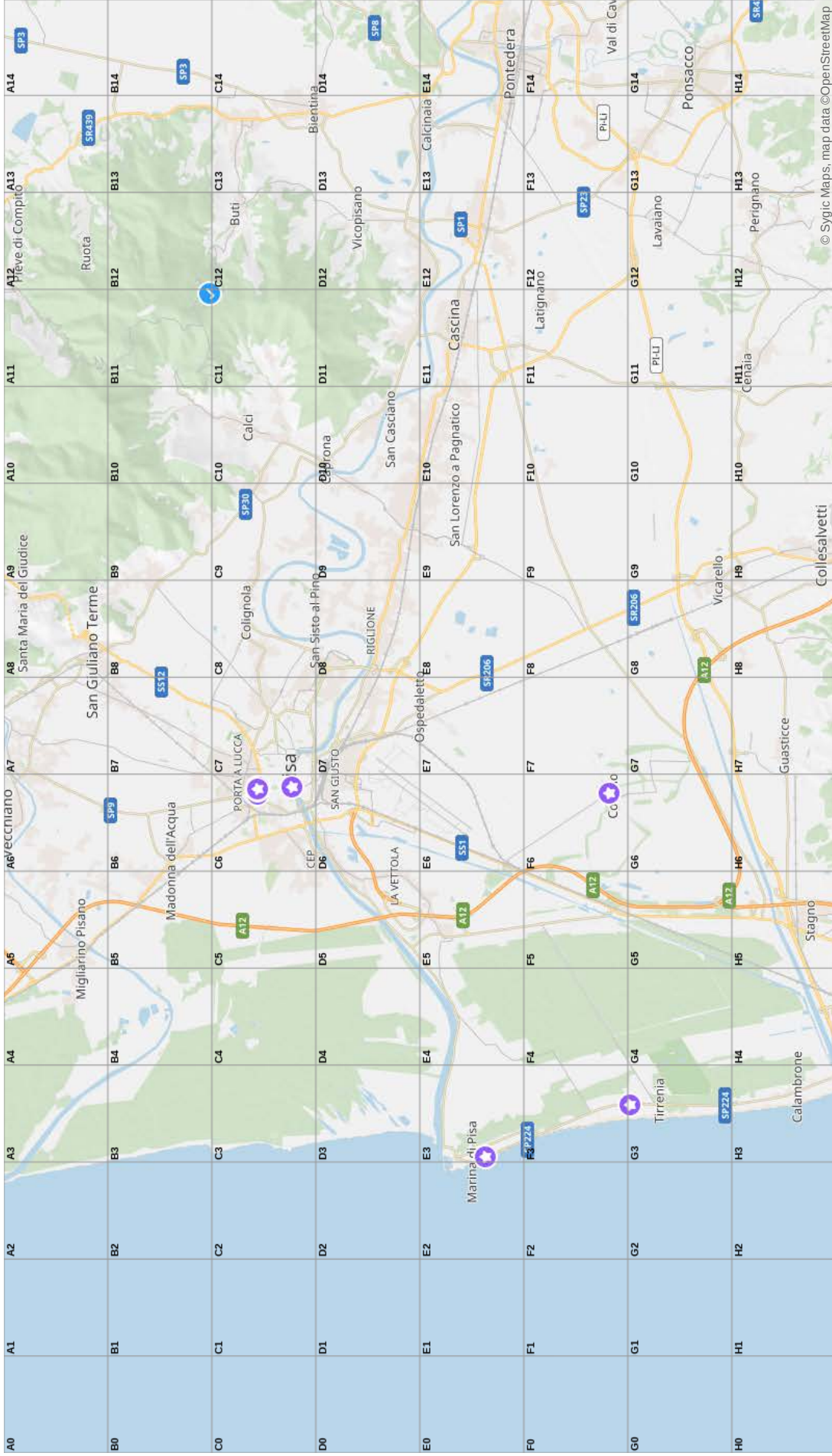
exemples d'architecture gothique du pays. Prenez donc le temps d'admirer sa superbe façade, ses arcs et des sculptures.

1.50 € per person

Nov-Feb Tu-Su 10:00-14:00 • Mar-Oct Tu-Fr 10:30-13:30, 14:30-18:00 • Mar-Oct Sa, Su 10:00-13:30, 14:30-19:00

[+39 055 321 5446](tel:+390553215446) • [43.7152221, 10.3966654](tel:+390553215446)

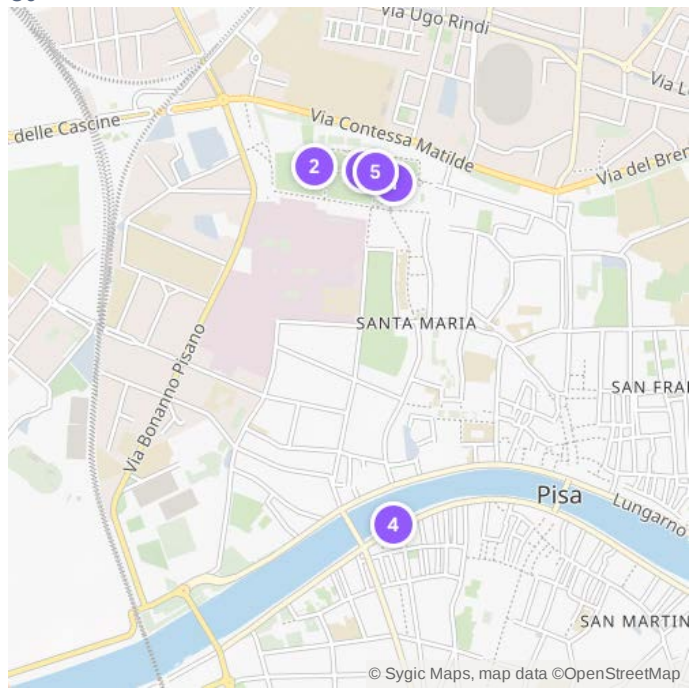
Pise



© Sygic Maps, map data © OpenStreetMap

- ✦ Baptistère de Pise (C6)
- ✦ Cathédrale Notre-Dame de (C6)
- ✦ I'Assomption de Pise (E3)
- ✦ Marina di Pisa (E3)
- ✦ Piazza dei Miracoli (C6)
- ✦ Tirrenia (G3)
- ✦ Tour de Pise (C6)
- ✦ View Point (B11)
- ✦ Villa Medicea (F6)
- ✦ Église Santa Maria della Spina (C6)

C6



1. Tour de Pisa
2. Baptistère de Pisa
3. Cathédrale Notre-Dame de l'Assomption de Pisa
4. Église Santa Maria della Spina
5. Piazza dei Miracoli

Guide - Fiumalbo

Fiumalbo est une commune italienne d'environ 1 300 habitants située dans la province de Modène dans la région Émilie-Romagne dans le nord de l'Italie.

 En voyage  Mis en favoris  Incontournable à Fiumalbo

(Unnamed Road)

B3 • (Unnamed Road), Fiumalbo, Émilie-Romagne, Italie

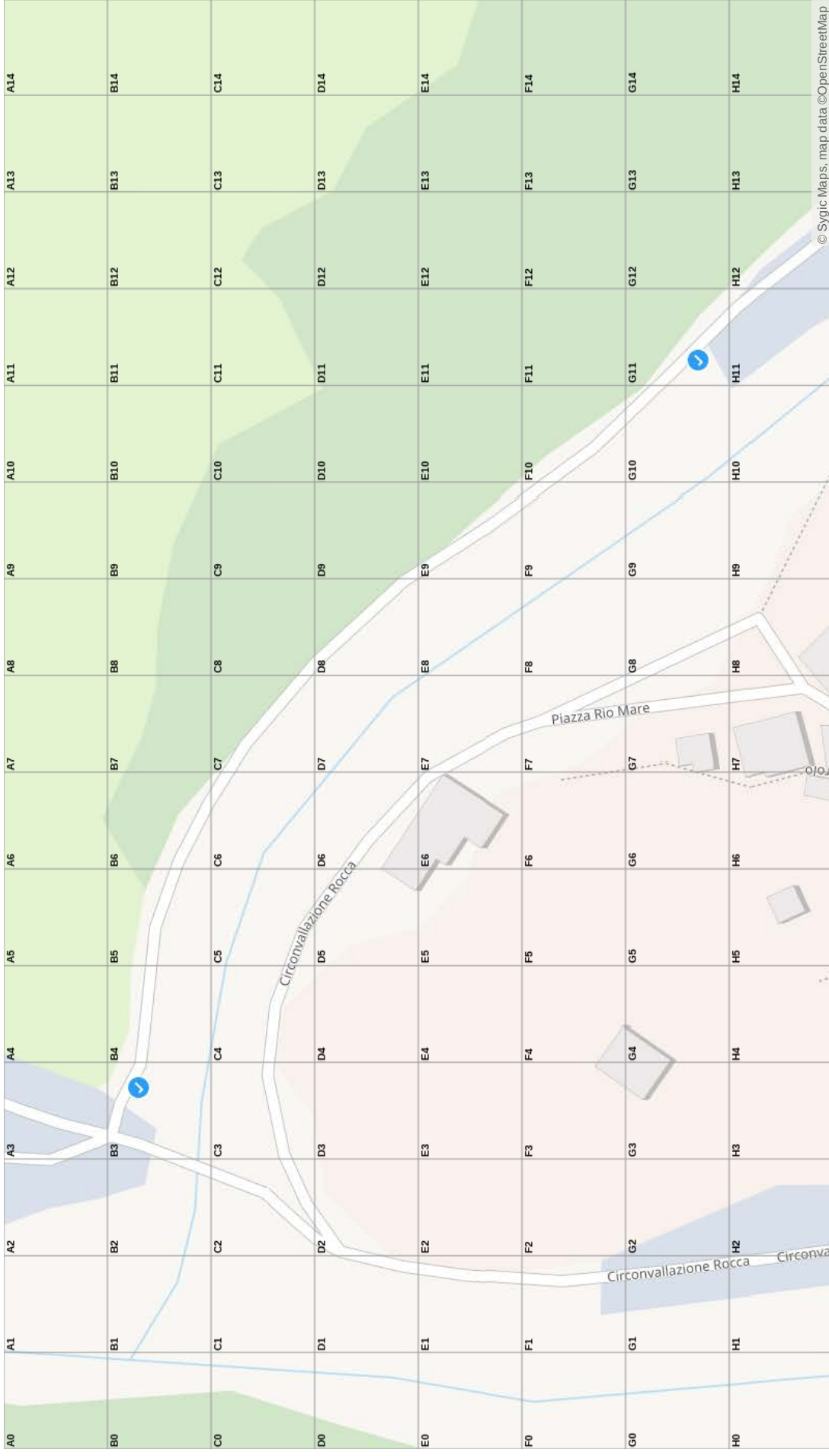
 44.1818616, 10.6469697

5 Via Circonvallazione Rocca

G11 • 5 Via Circonvallazione Rocca, Fiumalbo, Émilie-Romagne, Italie

 44.1808229, 10.6488526

Fiumalbo



© Sygic Maps, map data © OpenStreetMap

📍 (Unnamed Road) (B3)

📍 5 Via Circonvallazione Rocca (G11)

Guide - Carrare

Carrare est une ville d'environ 65 000 habitants, située dans la province de Massa-Carrara en Toscane, située entre le nord et le centre de l'Italie.

La ville de Carrare est mondialement connue pour ses carrières de marbre exploitées depuis l'époque romaine.

[✓ En voyage](#) [♥ Mis en favoris](#) [✳ Incontournable à Carrare](#)

✳ Carrara San Martino railway station • Carrara

San Martino

D10 • 1 Piazza Cesare Vico Lodovici, Carrara 54033, Italy



Carrara San Martino railway station, previously named Carrara Città, was a railway station common to two lines, now suppressed, located near the center of Carrara.

[Wikipedia](#)

[📍 44.0746466, 10.0925435](#)

✳ Confindustria • Assoservizi Industria Srl

F7



La Confédération générale de l'industrie italienne, connue aussi comme la Confindustria est une organisation représentative des entreprises italiennes. La Confindustria a participé à la création de

diverses organisations parmi lesquelles l'ISTUD et l'Assingegneria.

[Wikipedia](#)

[📍 44.0687429, 10.0802982](#)

✳ Confédération générale italienne du travail

• CGIL Carrara

E10



La Confédération générale italienne du travail est un syndicat italien créé en 1944 en continuation de la Confederazione generale del lavoro créée en 1906 et dissoute en 1925. Elle est

affiliée à la Confédération européenne des syndicats et à la Confédération syndicale internationale.

[Wikipedia](#)

[📍 44.0707346, 10.0901786](#)

✓ Hotel Ristorante Radar

E3 • Hotel Ristorante Radar, Fontia Santa Lucia, 54033, Carrara

L'Hotel Ristorante Radar se situe à 8 km de la ville de Carrare et de ses carrières de marbre. Niché au cœur des collines toscanes, cet établissement offre des vues panoramiques sur les environs. Vous pourrez savourer des spécialités locales au restaurant et des boissons au bar.

[Booking.Com](#)

[📍 44.0728737, 10.0630428](#)

✳ Monte dei Paschi di Siena

C11 • 15/C Via Roma, Carrara 54033, Italy



Banca Monte dei Paschi di Siena ou BPMS est une banque italienne, la plus ancienne au monde encore en activité. Elle a été fondée comme mont de piété en 1472, à Siena en Toscane, et a

fonctionné sans interruption depuis cette date.

[Wikipedia](#)

[📍 44.0771004, 10.0972487](#)

✳ Union italienne du travail • null

D11



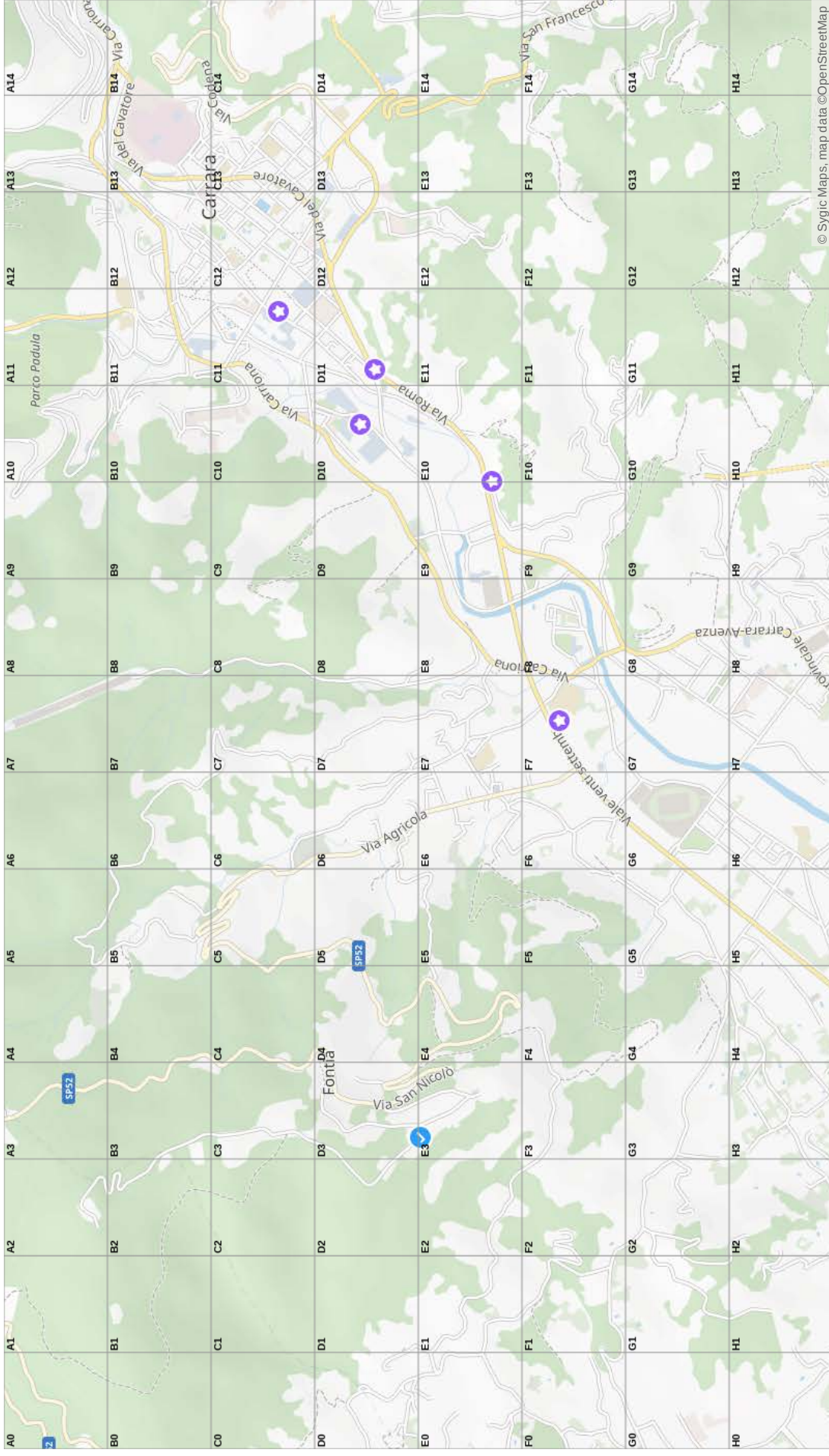
L'Unione Italiana del Lavoro est un syndicat italien fondé en 1950. L'UIL est affiliée à la Confédération européenne des syndicats et à la Confédération syndicale internationale.

À ne pas confondre avec le syndicat homonyme qui exista de 1918 à 1925.

[Wikipedia](#)

[📍 44.0742188, 10.0948277](#)

Carrare



© Sygic Maps, map data © OpenStreetMap

- ★ Carrara San Martino railway station (D10)
- ★ Confindustria (F7)
- ★ Confédération générale italienne du travail (E10)
- ★ Hotel Ristorante Radar (E9)
- ★ Monte dei Paschi di Siena (C11)
- ★ Union italienne du travail (D11)

Guide - Fosdinovo

Fosdinovo est une commune italienne de la province de Massa-Carrara dans la région Toscane en Italie.

 En voyage  Mis en favoris  Incontournable à Fosdinovo

Castello Malaspina

G7 • 4 Via Castiglione, Fosdinovo 54035, Italy

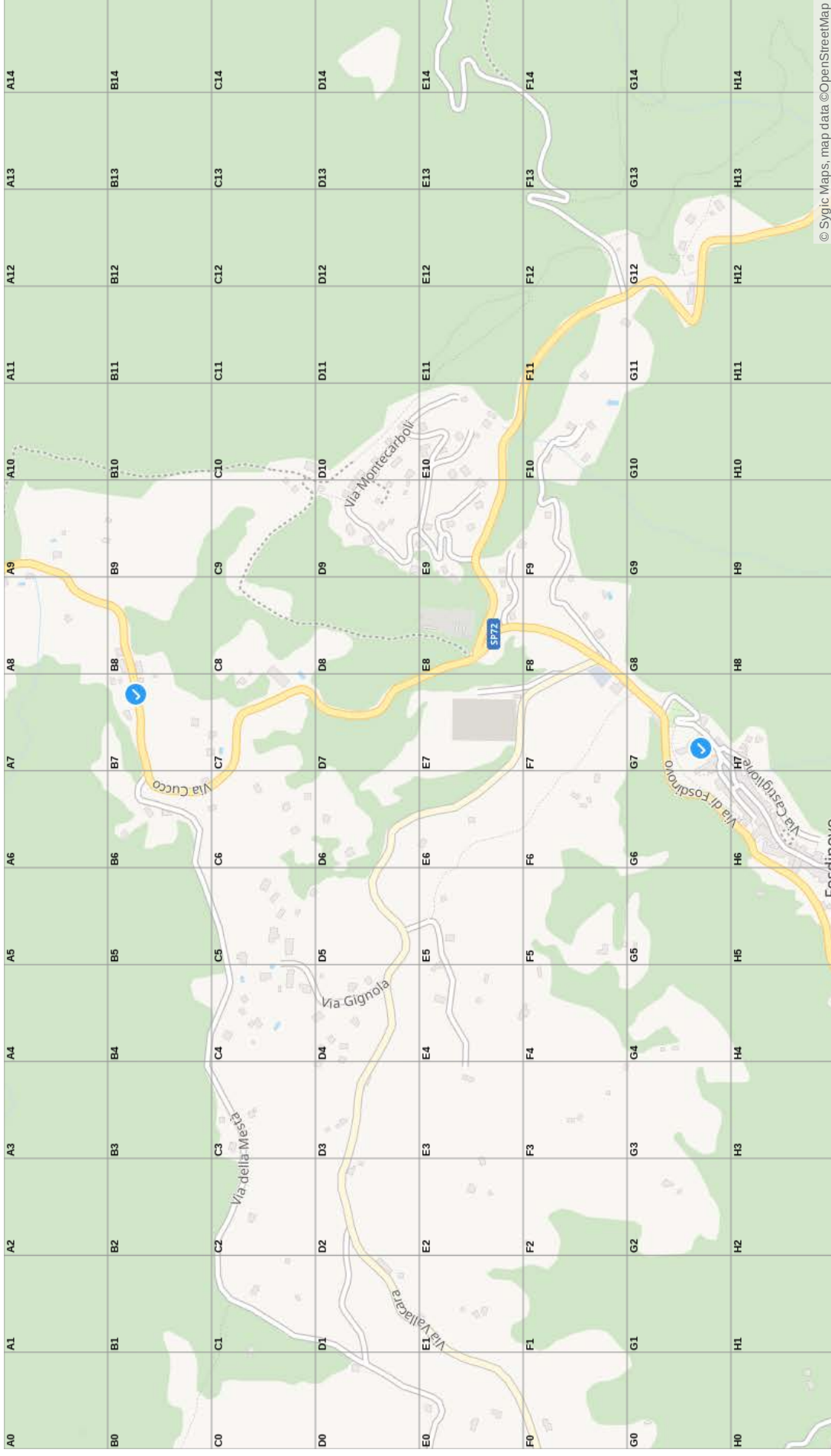
 +39 0187 68891 •  44.1357385, 10.0211503

Via Cucco

B7 • Via Cucco, Fosdinovo, Toscane, Italie

 44.1441067, 10.0222671

Fosdinovo



📍 Castello Malaspina (G7)

📍 Via Cucco (B7)

Guide - Parme

Parme, est une ville italienne de la province de Parme, dans la région d'Émilie-Romagne. Sa devise est : « Que les ennemis tremblent car la Vierge protège Parme ».

Située entre la chaîne des Apennins et la plaine du Pô, la ville est divisée en deux par la rivière Parma, affluent du Pô.

La ville de Parme doit sa notoriété à un ensemble d'éléments hétéroclites :

[En voyage](#) [Mis en favoris](#) [Incontournable à Parme](#)

[Baptistère de Parme](#) • null

E10 • 1 Piazzale Battistero, Parma 43121, Italy



Le baptistère de Parme est un monument chrétien dédié à saint Jean-Baptiste et destiné au rite baptismal ; disposant d'un autel il est également une église. Il se trouve sur la place commune à la cathédrale et au

palais épiscopal de Parme, dans la région italienne de l'Émilie-Romagne.

Il est l'œuvre de Benedetto Antelami et un magnifique exemple de la transition entre l'art roman et l'art gothique italien.

Wikipedia

[44.8030613, 10.3303937](#)

[Biblioteca Palatina](#)

E10



La bibliothèque Palatine de Parme est une bibliothèque publique d'État en Italie située à Parme en Émilie-Romagne.

Wikipedia

Mo-Th 8:15-19:15

[www.bibliotecapalatina.beniculturali.it](#) • [44.8043331, 10.326196](#)

[Cathédrale de Parme](#) • Cattedrale di Santa Maria Assunta

E10 • Piazza Duomo 1 43121 Parma PR, Italy.



La cathédrale de Parme est la cathédrale du diocèse de Parme, en Émilie-Romagne, Italie. Il s'agit d'une importante cathédrale romane italienne dont la coupole, en particulier, est décorée par une fresque du

Corrège.

L'ensemble se compose de trois structures, la cathédrale, le campanile et le baptistère et se situe Piazza del Duomo, où se trouve, sur la partie sud de la place, l'ancien évêché, le Palazzo vescovile.

La cathédrale est un bel exemple du style roman lombard en Émilie-Romagne.

Wikipedia

Free entry.

Daily: 9 am - 12:30 pm, 3 pm - 7 pm

[+39 521 235 886](#) • [44.8032214, 10.3312922](#)

[Cisa Pass](#) • Passo della Cisa

G5 • Frazione Passo Cisa, 43042, Italy



The Cisa Pass or La Cisa Pass is a mountain pass in Italy that marks the division between the Ligurian and Tuscan Apennines. It is located on the border between northern Tuscany and Emilia-Romagna, near the source of the Magra River at an altitude of 1,040 meters above sea level.

Wikipedia

[44.471604, 9.9285396](#)

[Località Cavazzola](#)

F6 • Località Cavazzola, 43042, Italy

[44.5467435, 10.0038081](#)

[Palazzo Ducale](#) • Reggia di Colorno

B9 • 11 Via Mentana, Colorno 43052, Italy



Le Palazzo Ducale de Colorno, connu comme palais de Colorno fut construit au début du XVIIIe siècle par le duc François Farnèse sur les fondations du château de Colomo.

Wikipedia

[44.9306054, 10.3769642](#)

[San Paolo, Parma](#) • ex Monastero di San Paolo

E10 • 7A Vicolo delle Asse, Parma 43121, Italy



San Paolo is a former convent in central Parma, Emilia-Romagna, northern Italy. It is best known for housing the Camera di San Paolo, decorated by a masterpiece of fresco work by Correggio.

Wikipedia

[44.8046406, 10.3293648](#)

[Sanctuaire de la Bienheureuse-Vierge-du-Saint-Rosaire](#)

• Santuario della Beata Vergine del Santo Rosario

C7 • 38 Via 4 Novembre, Fontanellato 43012, Italy



Le Sanctuaire de la Bienheureuse-Vierge-du-Saint-Rosaire est une église du XVIIIe siècle édifée sur le territoire de la commune de Fontanellato, dans la province de Parme, en Italie. Son

clocher est visible de l'autoroute A1, près de la sortie de Fidenza.

Le sanctuaire est desservi par des moines dominicains.

Wikipedia

[44.880239, 10.1762813](#)

[SP31 - Strada Salsediana](#)

C6 • SP31 - Strada Salsediana, Salsomaggiore Terme, Émilie-Romagne, Italie

[44.8369965, 9.964546](#)

[SP57](#)

C5 • SP57, Salsomaggiore Terme, Émilie-Romagne, Italie

[44.8270824, 9.9603939](#)

[SP57](#)

C5 • SP57, Salsomaggiore Terme, Émilie-Romagne, Italie

[44.8341206, 9.9597931](#)

[Théâtre Farnèse](#) • Teatro Farnese

E10

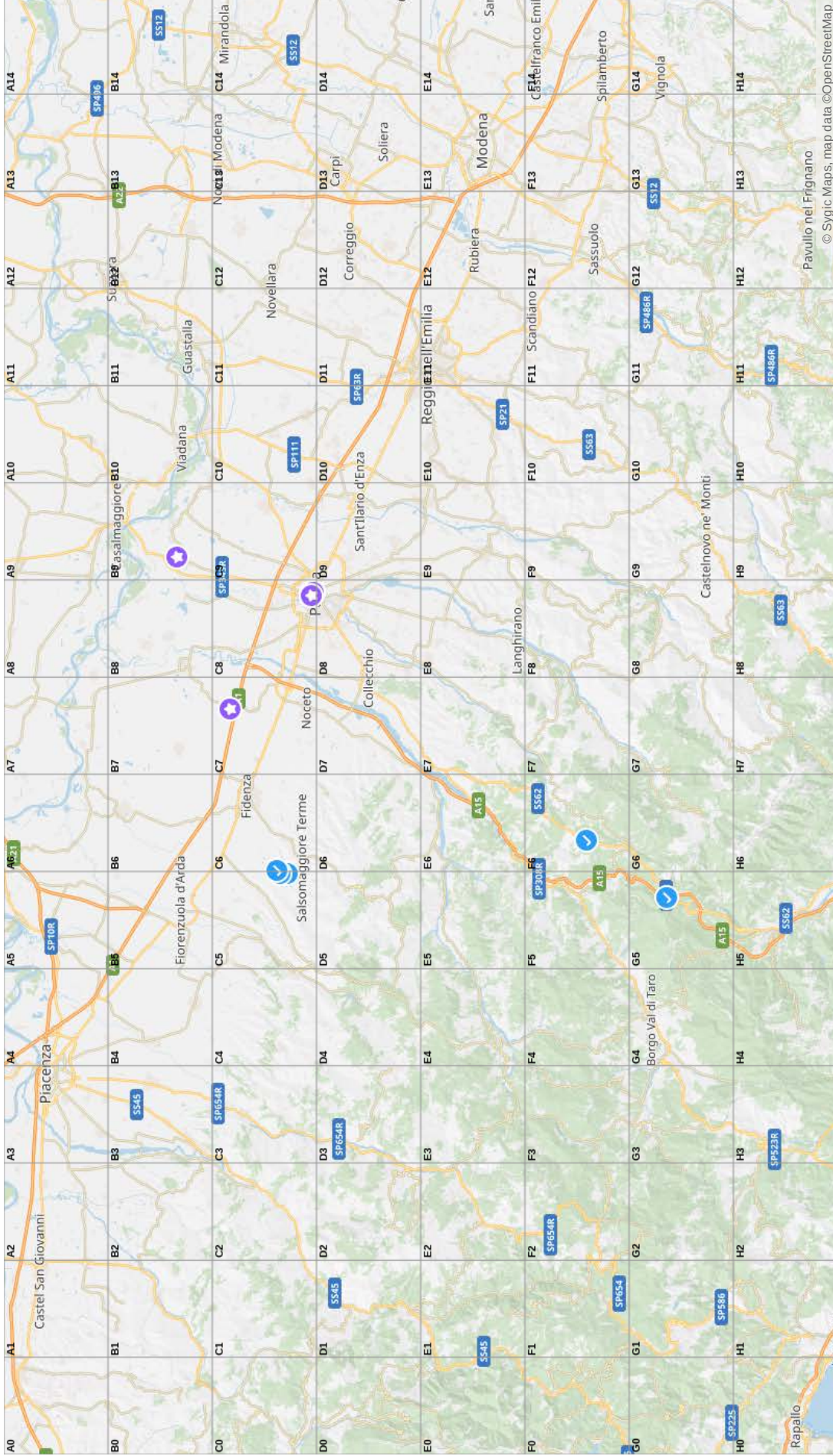


Le théâtre Farnèse, à Parme, était le théâtre de la cour des ducs de Parme. En 2009, il est intégré dans le parcours de la galerie nationale de Parme.

Wikipedia

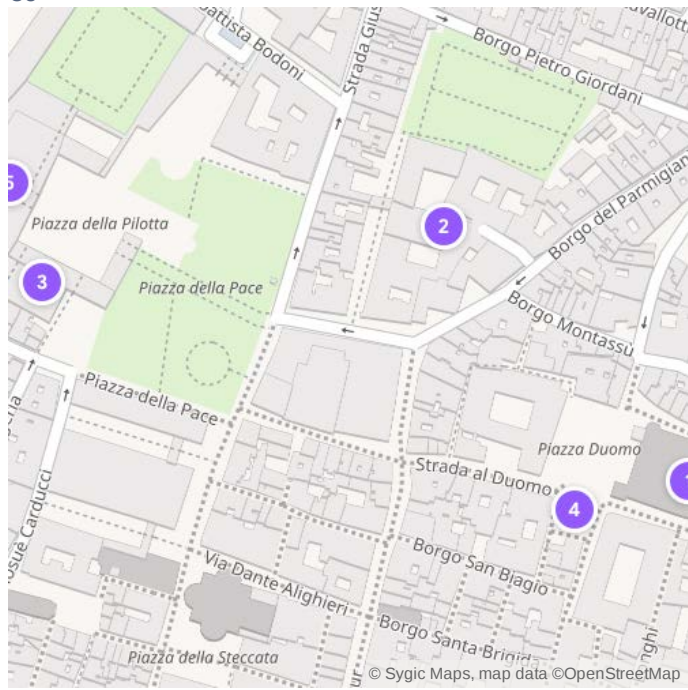
[44.8048882, 10.3259387](#)

Parme



- ★ ✓ ★ ✓ ★ ✓ ★ ✓ ★ ✓
- ★ Baptistère de Parme (C8)
- ★ Biblioteca Palatina (C8)
- ★ Cathédrale de Parme (C8)
- ✓ Cisa Pass (G5)
- ✓ Località Cavazzola (F6)
- ★ Palazzo Ducale (B9)
- ★ ★ San Paolo, Parma (C8)
- ★ Sanctuaire de la Bienheureuse-Vierge-du-Saint-Rosaire
- ✓ ✓ ✓ SP31 - Strada Salsediana (C6)
- ✓ ✓ ✓ SP57 (C5)
- ✓ ✓ ✓ SP57 (C5)
- ★ Théâtre Farnèse (C8)

C8



1. Cathédrale de Parme
2. San Paolo, Parma
3. Biblioteca Palatina
4. Baptistère de Parme
5. Théâtre Farnèse

Guide - Parme

Parme, est une ville italienne de la province de Parme, dans la région d'Émilie-Romagne. Sa devise est : « Que les ennemis tremblent car la Vierge protège Parme ».

Située entre la chaîne des Apennins et la plaine du Pô, la ville est divisée en deux par la rivière Parma, affluent du Pô.

La ville de Parme doit sa notoriété à un ensemble d'éléments hétéroclites :

[✓](#) En voyage [♥](#) Mis en favoris [★](#) Incontournable à Parme

★ Arch of San Lazzaro, Parma • Arco di San

Lazzaro

E10 • 67/g Via Emilia Est, Parma 43123, Italy



The Arch of San Lazzaro is a triumphal arch that stands just outside and east of the city of Parma, Region of Emilia-Romagna. It was constructed in 1628 under the designs of Giovanni Battista Magnani to

celebrate the arrival to the city of Margherita de' Medici, the new wife of the then Duke Odoardo Farnese. At the time of its construction, the panels of the arch were painted by Pomponio Amadano with historical tableaux, depicting

Marcus Aemilius Lepidus founds a Roman Colony in Parma.

Parme sends Citizens to Rome to aid them during Floods.

Wikipedia

📍 44.7959187, 10.3478828

★ Baptistère de Parme • null

E10 • 1 Piazzale Battistero, Parma 43121, Italy



Le baptistère de Parme est un monument chrétien dédié à saint Jean-Baptiste et destiné au rite baptismal ; disposant d'un autel il est également une église. Il se trouve sur la place commune à la cathédrale et au

palais épiscopal de Parme, dans la région italienne de l'Émilie-Romagne.

Il est l'œuvre de Benedetto Antelami et un magnifique exemple de la transition entre l'art roman et l'art gothique italien.

Wikipedia

📍 44.8030613, 10.3303937

★ Biblioteca Palatina

E10



La bibliothèque Palatine de Parme est une bibliothèque publique d'État en Italie située à Parme en Émilie-Romagne.

Wikipedia

Mo-Th 8:15-19:15

🌐 www.bibliotecapalatina.beniculturali.it • 📍 44.8043331, 10.326196

★ Castello di Roccabianca • Rocca dei Rossi

A8



The Castello or Castle of Roccabianca, also called Rocca dei Rossi, is a castle built in the town of Roccabianca, province of Parma, Emilia Romagna, northern Italy.

It was built and decorated in 1460 by the lord of San Secondo, Pier Maria II de' Rossi, for his great love Bianca Pellegrini. From the Rossi family, it passed to the Pallavicino, and later to the Rangoni family. In 1831 the castle was acquired by Maria Luigia of Parma, becoming a direct possession of the Duchy of Parma.

The castle has undergone much despoiling, most prominently a 15th-century cycle of frescoes depicting the Story of Griselda da Saluzzo from the novel of Decameron of Boccaccio, which was detached and taken to Milan. A copy was frescoed in the 20th century. Other rooms contain allegorical frescoes, portraits, and landscapes.

Wikipedia

📍 45.0090889, 10.2193769

★ Cathédrale de Fidenza • Cattedrale di San

Donnino

D5 • 2/A Via Arnaldo da Brescia, Fidenza 43036, Italy



La Cathédrale de Fidenza est dédiée à saint Donnino.

Fidenza est une ville entre Parme et Plaisance en Émilie-Romagne, Italie. Elle n'apparaît pas sous ce nom dans les documents anciens car, au cours du Moyen Âge elle fut rebaptisée Borgo San Donnino en l'honneur de son saint patron. Ce n'est qu'en 1927 que la ville a repris son nom d'origine.

La cathédrale a une position particulière dans l'histoire de l'art médiéval en cela que sa décoration sculptée reflète l'évolution de la sculpture romane dans l'Italie septentrionale entre la fin du XIIe et le début du XIIIe siècle.

Wikipedia

📍 44.8664625, 10.0577975

★ Cathédrale de Parme • Cattedrale di Santa Maria

Assunta

E10 • Piazza Duomo 1 43121 Parma PR, Italy.



La cathédrale de Parme est la cathédrale du diocèse de Parme, en Émilie-Romagne, Italie. Il s'agit d'une importante cathédrale romane italienne dont la coupole, en particulier, est décorée par une fresque du

Corrège.

L'ensemble se compose de trois structures, la cathédrale, le campanile et le baptistère et se situe Piazza del Duomo, où se trouve, sur la partie sud de la place, l'ancien évêché, le Palazzo vescovile.

La cathédrale est un bel exemple du style roman lombard en Émilie-Romagne.

Wikipedia

Free entry.

Daily: 9 am - 12:30 pm, 3 pm - 7 pm

☎ +39 521 235 886 • 📍 44.8032214, 10.3312922

★ Chartreuse de Parme • Certosa di Parma

E10



La chartreuse de Parme ou chartreuse Saint-Jérôme est une ancienne chartreuse située dans les environs de la ville de Parme en Italie. Elle a inspiré le titre du fameux roman de Stendhal, La

Chartreuse de Parme, et elle a été souvent confondue avec un autre monastère de Parme, l'abbaye de Valserena, fermée par les décrets napoléoniens.

Wikipedia

📍 44.8022294, 10.3668178

✓ Church • null

F4 • Località Contignaco, Contignaco-Cella 43039, Italy

📍 44.7809354, 9.9613601

✦ Château des Rossi • Rocca dei Rossi

C8



Le château des Rossi est un château situé à San Secondo Parmense, dans le nord de l'Italie. Il a été commencé en 1466 sur un terrain donné à Giacomo Rossi, un membre de l'une des plus prestigieuses

familles de Parme. La forteresse fut plus tard transformée en un luxueux manoir avec un grand nombre de belles fresques réalisées par les meilleurs artistes locaux du XVIe siècle. Le dernier héritier de la famille Rossi a fait don du château à la municipalité de San Secondo qui l'a utilisé comme hôtel de ville jusqu'en 2007. Le manoir est ouvert et disponible pour des visites de son architecture et son art toute l'année.

Wikipedia

44.9203582, 10.226276

✦ Galerie nationale de Parme • Galleria Nazionale

E10



La galerie nationale de Parme est un musée situé au no 6, piazza della Pilotta, à Parme, à l'intérieur du Palazzo della Pilotta. Il expose des œuvres de Fra Angelico, de Canaletto, Giambattista Pittoni, du

Corrège, de Sebastiano del Piombo, du Guerchin, de Léonard de Vinci, du Parmesan et du Tintoret, entre autres.

Wikipedia

44.8049552, 10.3258845

✓ Maestà dei Brizzolarà

G4 • Via Provinciale per Pellegrino, 43040, Italy

44.7176593, 9.982052

✦ Magnani-Rocca Foundation • Fondazione

Magnani-Rocca

H10



The Magnani-Rocca Foundation is a private collection of old masters and modern art, gathered by the art collector and critic Luigi Magnani. He established the foundation in 1978 honour of

his father Giuseppe and his mother Eugenia Rocca to promote art, music and literary activities, though it was only from 1983 that he displayed his art collection to the public. It is housed in the Villa Magnani on via Fondazione Magnani Rocca 4 in Mamiano, a district of Traversetolo in the Province of Parma.

The collection includes works by Gentile da Fabriano, Albrecht Dürer, Vittore Carpaccio, Titian, Rubens, Van Dyck, Francisco Goya, Claude Monet, Auguste Renoir, Paul Cézanne, Giorgio Morandi, Giorgio De Chirico, Filippo de Pisis, Gino Severini, Alberto Burri, Johann Heinrich Füssli, Nicolas de Staël, Lippo di Dalmasio, Filippo Lippi, Domenico Ghirlandaio, Lorenzo Costa, Martin Schongauer as well as sculptures by Antonio Canova and Lorenzo Bartolini.

Wikipedia

44.6671324, 10.3496798

✦ Museo Glauco Lombardi

E10



Le Museo Glauco Lombardi est un musée présentant une collection éclectique d'œuvres d'art et culturelles du XIXe siècle à Parme. Il est situé dans le Palazzo di Riserva sur la Strada Garibaldi no 5 dans

le centre de Parme, en Émilie-Romagne, en Italie .

Wikipedia

44.8037039, 10.328013

✓ Parco Monte Prinzera

H6 • 1 Località Rocchetta, 43045, Italy

44.6527473, 10.0826396

✦ Rocca Meli Lupi

C6



The Rocca Meli Lupi, also called Rocca di Soragna, is a castle-palace located in the town of Soragna, Province of Parma, region of Emilia-Romagna, northern Italy. It has a rough, unfinished exteriors and highly decorated interior rooms.

Wikipedia

44.9274815, 10.122123

✦ San Francesco del Prato, Parma • Chiesa di

San Francesco del Prato

E10



San Francesco del Prato is a Gothic-style, Roman Catholic church, now deconsecrated, located on Piazzale San Francesco #4 in central Parma, Italy.

Wikipedia

44.8048374, 10.3338054

✦ San Giovanni Evangelista • Abbazia di San

Giovanni Evangelista

E10



San Giovanni Evangelista is a church in Parma, northern Italy, part of a complex also including a Benedictine convent and grocery.

Wikipedia

44.8031961, 10.332835

✦ San Paolo, Parma • ex Monastero di San Paolo

E10 • 7A Vicolo delle Asse, Parma 43121, Italy



San Paolo is a former convent in central Parma, Emilia-Romagna, northern Italy. It is best known for housing the Camera di San Paolo, decorated by a masterpiece of fresco work by Correggio.

Wikipedia

44.8046406, 10.3293648

✦ San Pietro, Parma • Chiesa di San Pietro

E10 • 2C Strada Giuseppe Mazzini, Parma 43121, Italy



San Pietro or San Pietro Apostolo is a Neoclassic-style, Roman Catholic church located on Piazza Garibaldi in Parma.

Wikipedia

44.8013726, 10.3271739

✦ San Rocco, Parma • Chiesa di San Rocco

E10 • 8A Strada Giovanni Cavestro, Parma 43121, Italy



The Church of Saint Roch is a late-Baroque style, Roman Catholic church dedicated to Saint Roch located in Parma, Italy.

Wikipedia

44.8008422, 10.3263695

✦ Santa Maria del Quartiere, Parma • Chiesa di

Santa Maria del Quartiere

E9



Santa Maria del Quartiere is a Baroque-style church in the quarter of the Oltretorrente of the city of Parma, Italy.

Wikipedia

44.801158, 10.3163599

Teatro Giuseppe Verdi

A5



Teatro Giuseppe Verdi is a small opera house located in a wing of the Rocca dei Marchesi Pallavicino on the Piazza Giuseppe Verdi in Busseto, Italy, a town closely associated with the life of the

opera composer, Giuseppe Verdi. From the 13th century, the "rocca" or "fortress" was the family's palace; it is now the city hall after being acquired by the municipality in 1856. The theatre opened on 15 August 1868 and seats 300.

Prior to 1856, a theatre existed in the same location, and while plans to build a new one were begun in 1845, nothing happened until the municipality took over. Designed by Pier Luigi Montecchini, the theatre is located on an upper level of the City Hall and is reached by a large staircase. Outside the theatre is a bust of Verdi by Giovanni Dupré. The interior

Wikipedia

[44.9815219, 10.0412112](#)

The Bodoni Museum • Museo Bodoniano

E10



The Bodoni Museum of Parma is a museum dedicated to Giambattista Bodoni, situated in the Palazzo della Pilotta building on the premises of the Palatina Library. The museum's treasure is composed of

thousands of volumes, a rich correspondence and various typographic tools of Bodoni's Printing Office. The collection dedicated to the history of the book, comprising both manuscripts and the printed editions, constitutes one of the museum's most prestigious sections.

The concept of a museum hosting the treasures of Bodoni's Printing Office dates back to 1940. The material, rescued from the bombardment that destroyed the Palatina Library during the Second World War, was finally assembled and displayed in the museum in 1963. After an intense phase of activity and research, the museum struggled between 1983 and 1999, being repeatedly refinanced and reopened.

Wikipedia

www.museobodoni.beniculturali.it • [44.8043757, 10.3263522](#)

Théâtre Farnèse • Teatro Farnese

E10

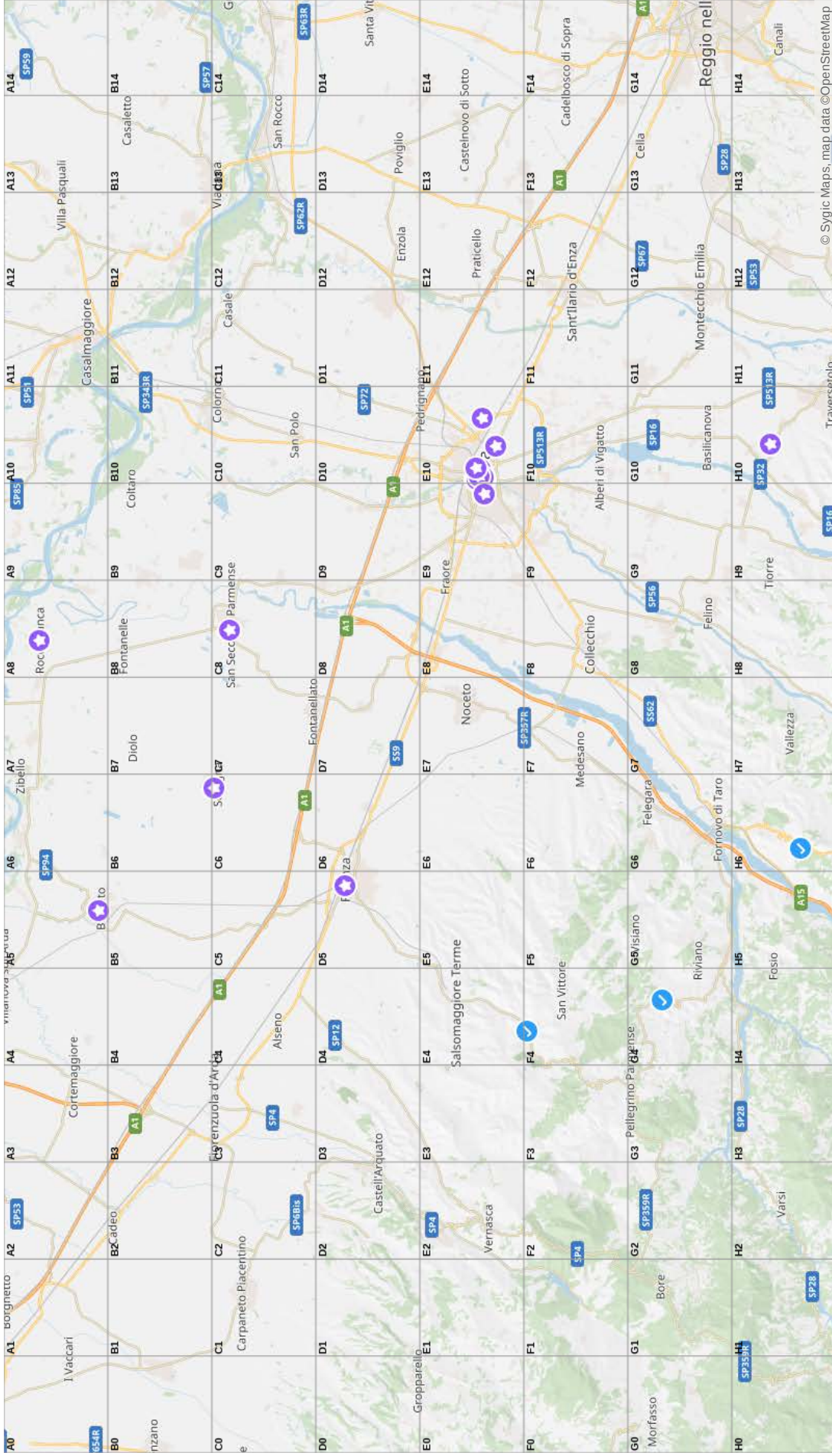


Le théâtre Farnèse, à Parme, était le théâtre de la cour des ducs de Parme. En 2009, il est intégré dans le parcours de la galerie nationale de Parme.

Wikipedia

[44.8048882, 10.3259387](#)

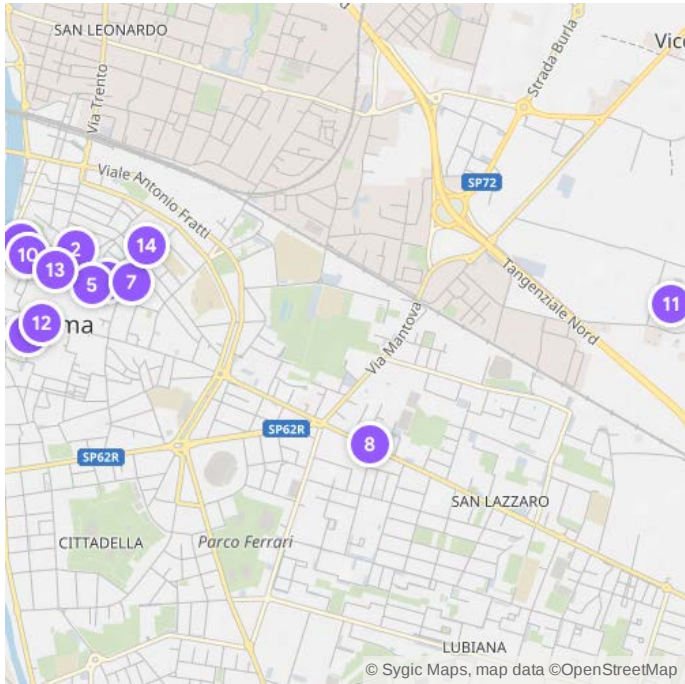
Parma



© Sygic Maps, map data © OpenStreetMap

- ★ Arch of San Lazzaro, Parma (E10)
- ★ Baptisière de Parma (E10)
- ★ Biblioteca Palatina (E10)
- ★ Castello di Rocbianca (A8)
- ★ Cathédrale de Fidenza (D5)
- ★ Cathédrale de Parme (E10)
- ★ Chartreuse de Parme (E10)
- ★ Church (F4)
- ★ Château des Rossi (C8)
- ★ Galerie nationale de Parme (E10)
- ★ Maestà dei Brizzolatta (G4)
- ★ Magnani-Rocca Foundation (H10)
- ★ Museo Glauco Lombardi (E10)
- ★ Parco Monte Pinzera (H6)
- ★ Rocca Meli Lupi (C6)
- ★ San Francesco del Prato, Parma (E10)
- ★ San Giovanni Evangelista (E10)
- ★ San Paolo, Parma (E10)
- ★ San Pietro, Parma (E10)
- ★ San Rocco, Parma (E10)
- ★ Santa Maria del Quartiere, Parma (E9)
- ★ Teatro Giuseppe Verdi (A5)
- ★ The Bodoni Museum (E10)
- ★ Théâtre Farnèse (E10)

E10



1. Cathédrale de Parme
2. San Paolo, Parma
3. Biblioteca Palatina
4. Théâtre Farnèse
5. Baptistère de Parme
6. Galerie nationale de Parme
7. San Giovanni Evangelista
8. Arch of San Lazzaro, Parma
9. San Rocco, Parma
10. The Bodoni Museum
11. Chartreuse de Parme
12. San Pietro, Parma
13. Museo Glauco Lombardi
14. San Francesco del Prato, Parma

Guide - Alseno

Alseno est une commune italienne de la province de Plaisance dans la région Émilie-Romagne en Italie.

 En voyage  Mis en favoris  Incontournable à Alseno

SP31 - Strada Salsediana

G7 • SP31 - Strada Salsediana, Salsomaggiore Terme, Émilie-Romagne, Italie

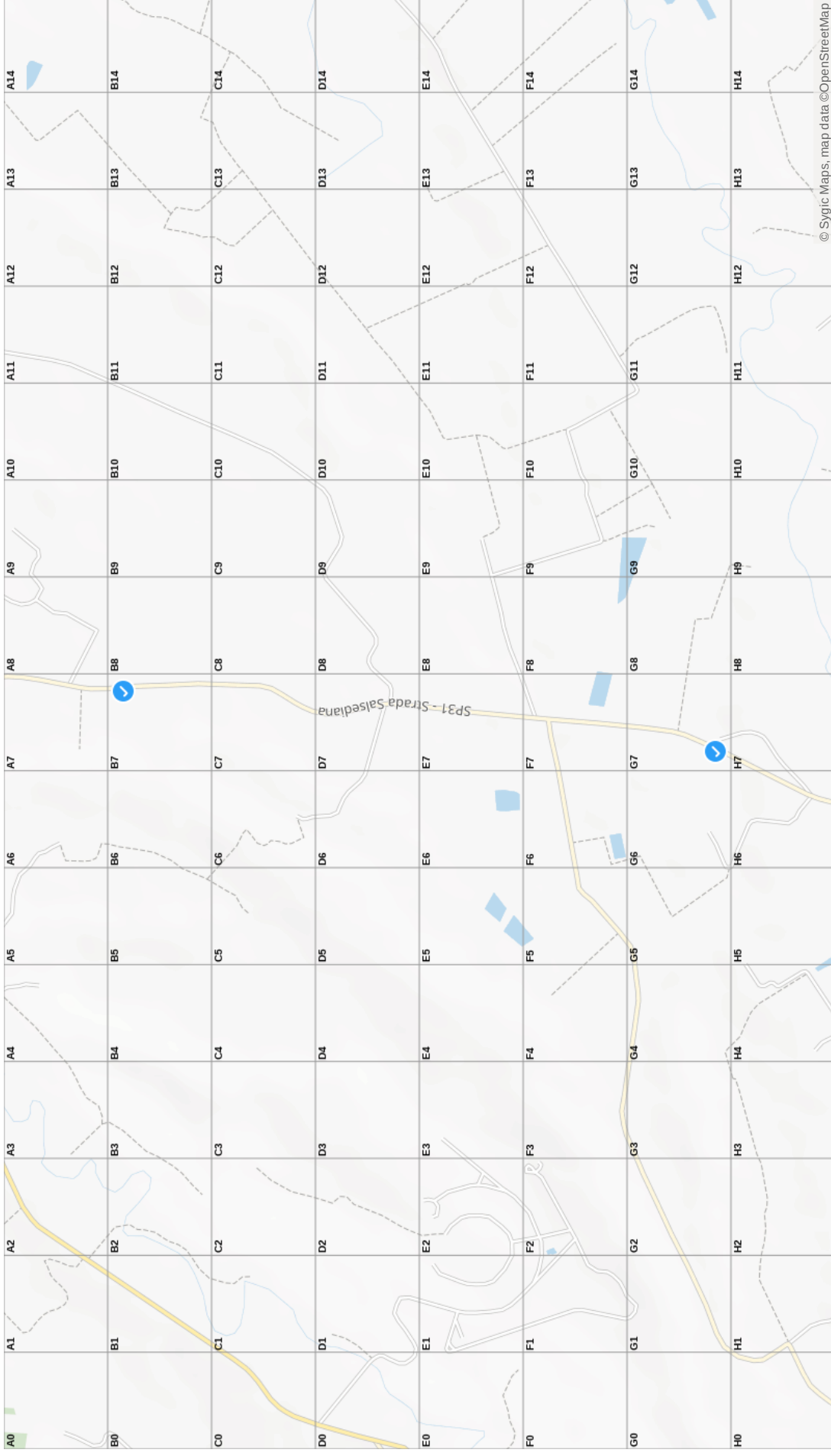
 44.8469241, 9.9709511

SP31 - Strada Salsediana

B7 • SP31 - Strada Salsediana, Salsomaggiore Terme, Émilie-Romagne, Italie

 44.8642647, 9.9734402

Alseno



✓ SP31 - Strada Salsediana (B7)

✓ SP31 - Strada Salsediana (G7)

Guide - Verbania

Verbania est une ville italienne de la province du Verbano-Cusio-Ossola dans le Piémont, région de la plaine du Pô.

 En voyage  Mis en favoris  Incontournable à Verbania

Castanea sativa • null

E12 • (Unnamed Road), Verbania 28922, Italy



Le châtaignier commun est un arbre à feuillage caduc de la famille des fagacées. Il produit des fruits : les châtaignes. Lorsqu'il est en nombre sur un territoire délimité, il forme une châtaigneraie.

Le châtaignier fut surnommé dans certaines régions de la Méditerranée « arbre à pain » ou « pain des pauvres » car ses fruits y remplaçaient les céréales en période de disette.

Wikipedia

 45.926275, 8.5603112

Chêne-liège • null

H9 • (Unnamed Road), 28838, Italy



Le Chêne-liège, est un arbre à feuilles persistantes du genre Quercus, famille des Fagacées. Il est exploité pour son écorce qui fournit le liège. Il est parfois appelé le Corcier, le Surier ou Suve.

Le nom spécifique suber est le nom du Chêne-liège, ou du liège, en latin.

Une forêt de chênes-liège s'appelle une suberaie.

Wikipedia

 45.9110862, 8.5389243

Cyprès du Bhoutan • null

H9 • (Unnamed Road), 28838, Italy



Le cyprès du Bhoutan ou cyprès du Cachemire est un arbre de la famille des Cupressacées, originaire de l'Est de l'Himalaya. Il y pousse à des altitudes comprises entre 1 250 et 2 800 m.

Le nom spécifique cashmeriana, « du Cachemire », s'explique par le fait que l'espèce a d'abord été découverte dans cette région, bien qu'elle n'y existe pas à l'état sauvage, en 1838 par John Forbes Royle, botaniste britannique attaché à la Compagnie des Indes.

Wikipedia

 45.9111382, 8.5378002

Eucalyptus • null

F12 • (Unnamed Road), Verbania 28922, Italy



Les eucalyptus forment un groupe très riche de plantes du genre Eucalyptus, de la famille des Myrtaceae et qui regroupait jusqu'en 1995 le genre Corymbia. Les eucalyptus sont originaires

d'Australie, ils sont donc indigènes au continent australien, où ils dominent d'ailleurs 95 % des forêts. De plus de six cents espèces recensées dans les années 60, plus de 800 espèces sont reconnues de nos jours. Les eucalyptus possèdent toute une gamme de mécanismes d'adaptation et ont une croissance rapide, ce qui leur permet d'être présents dans de nombreux environnements notamment dans le Kentucky. On utilise aussi, moins fréquemment, le mot gommier pour parler des eucalyptus.

Certaines espèces, notamment E. globulus, ont été introduites en Europe, où elles se sont très bien acclimatées sur les rivages méditerranéens, ainsi qu'au Portugal, où d'immenses forêts d'eucalyptus ont été plantées pour la production de pâte à papier.

Wikipedia

 45.923986, 8.560859

Giardini Botanici Villa Taranto • Villa Taranto

E12 • Via Vittorio Veneto, 111, 28922 Verbania, Italy



The Giardini Botanici Villa Taranto are botanical gardens located on the western shore of Lake Maggiore in Pallanza, Province of Verbano-Cusio-Ossola, Italy. They are open daily; an admission fee is

charged.

The gardens were established 1931-1940 by Scotsman Neil Boyd McEacharn who bought an existing villa and its neighbouring estates, cut down more than 2000 trees, and undertook substantial changes to the landscape, including the addition of major water features employing 8 km of pipes. He set the name "Villa Taranto" in honour of his ancestor Étienne Jacques Joseph Alexandre MacDonald, named Duke of Taranto by Napoleon.

Wikipedia

Mar 01-Mar 31 Mo-Su 08:30-17:30 • Apr 01-Sep 30 Mo-Su 08:30-18:30 • Oct 01-Oct 15 Mo-Su 09:00-16:30 • Oct 16-Nov 01: Mo-Su 09:00-16:00 • Nov 02-Feb 28: closed

 www.villataranto.it •  +39 323 55 66 67 •

 45.9256181, 8.5649836

Wikipedia

If commun • null

B6 • 2 Via per Fondotoce, 28924, Italy



L'if commun,, est une espèce de conifères non résineux de la famille des Taxaceae. Très longévif, poussant lentement, c'est un arbre qui se prête bien à la taille. Il est parfois appelé if à baies.

Un peuplement d'ifs est appelé « ivaie ». Ces peuplements sont devenus rares. Ils sont protégés au titre d'habitat prioritaire en Europe. Les ivaies sont parfois ripicoles et certaines étaient ou sont encore des bois sacrés.

Wikipedia

 45.9447131, 8.5164006

Magnolia à grandes fleurs • null

H9 • (Unnamed Road), 28838, Italy



Le magnolia à grandes fleurs, ou magnolier à grandes fleurs, ou laurier-tulipier est un arbre de grande taille. Probablement en raison de ses belles feuilles persistantes, c'est le plus connu des magnolias. Il est

originaire des États-Unis et largement cultivé comme arbre d'ornement.

Wikipedia

 45.9108783, 8.5391016

Metasequoia glyptostroboides • null

E12 • 31 Via Prossano, Verbania 28922, Italy



Metasequoia glyptostroboides, aussi appelé « sapin d'eau », est une espèce de grand arbre de la famille des Taxodiaceae, ou des Cupressaceae selon la classification phylogénétique.

Il est originaire de Chine où il a été découvert en 1943. C'est l'unique espèce vivante du genre Metasequoia dont l'origine remonte au Pliocène et à ce titre est considéré comme une forme panchronique.

Le nom du genre Metasequoia vient du grec meta et de sequoia, un genre de grands arbres de la même famille. L'épithète spécifique glyptostroboides signifie « semblable au Glyptostrobus ». Glyptostrobus pensilis est un cyprès chinois des marais, également originaire de Chine.

Wikipedia

 45.9258181, 8.5634499

✦ Taxodium distichum • null

H9 • (Unnamed Road), 28838, Italy



Le cyprès chauve ou cyprès de Louisiane et cipre en français de Louisiane, est une espèce d'arbres de la famille des Taxodiaceae originaire du sud-est des États-Unis. C'est une espèce remarquable par son adaptation aux milieux humides.

Wikipedia

📍 45.9125289, 8.5384864

✔ Via Filippo Turati

A2 • Via Filippo Turati, 28924, Italy

📍 45.9515376, 8.481338

✦ Tilia • null

E12 • 11b Via Prossano, Verbania 28922, Italy



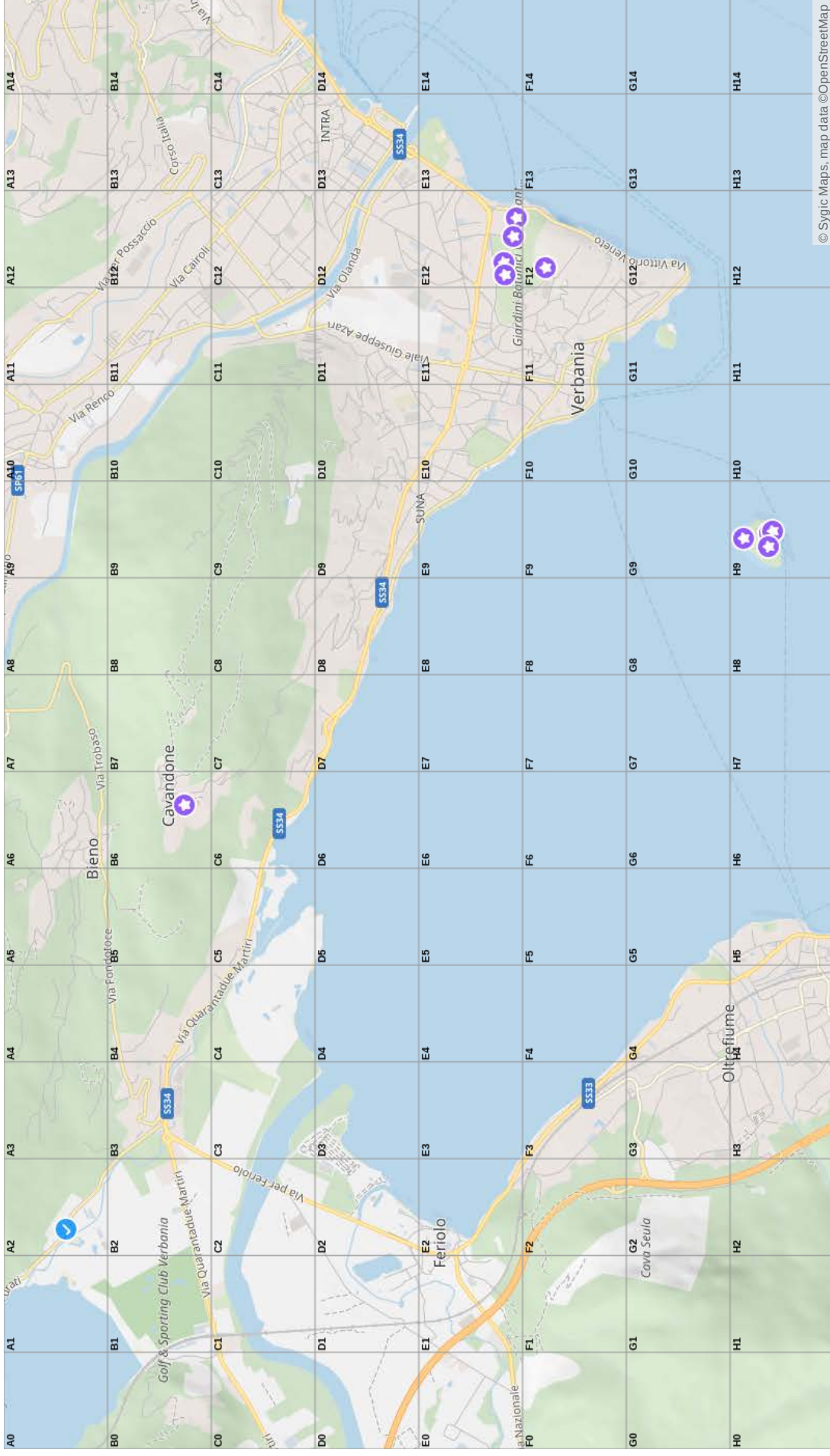
Le genre Tilia regroupe les tilleuls, des arbres sauvages et ornementaux dont les fleurs odorantes et les bractées sont utilisées en infusions apaisantes et calmantes. Ils sont plantés surtout dans les

parcs, le long des avenues et sur les places publiques pour leur port et l'ombrage qu'ils fournissent, mais peuvent également se rencontrer en forêt, particulièrement dans les régions calcaires. Les tilleuls appartiennent à la famille des Tiliaceae selon la classification classique, ou à celle des Malvaceae selon la classification phylogénétique.

Wikipedia

📍 45.9263267, 8.5613261

Verbania



© Sygic Maps, map data © OpenStreetMap

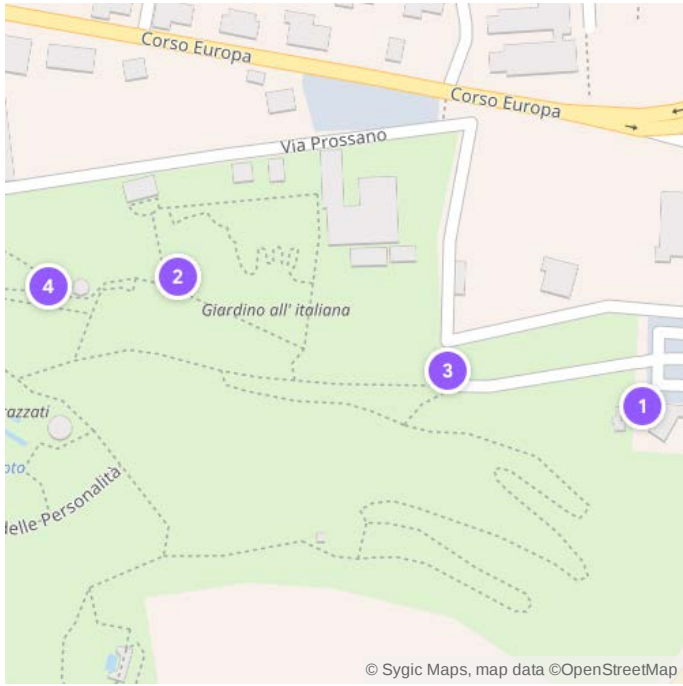
- ★ Castanea sativa (E12)
- ★ Chêne-liège (H9)
- ★ Cyprès du Bhoutan (H9)

- ★ Eucalyptus (F12)
- ★ Giardini Botanici Villa Taranto (E12)
- ★ If commun (B6)

- ★ Magnolia à grandes fleurs (H9)
- ★ Metasequoia glyptostroboides (E12)
- ★ Taxodium distichum (H9)

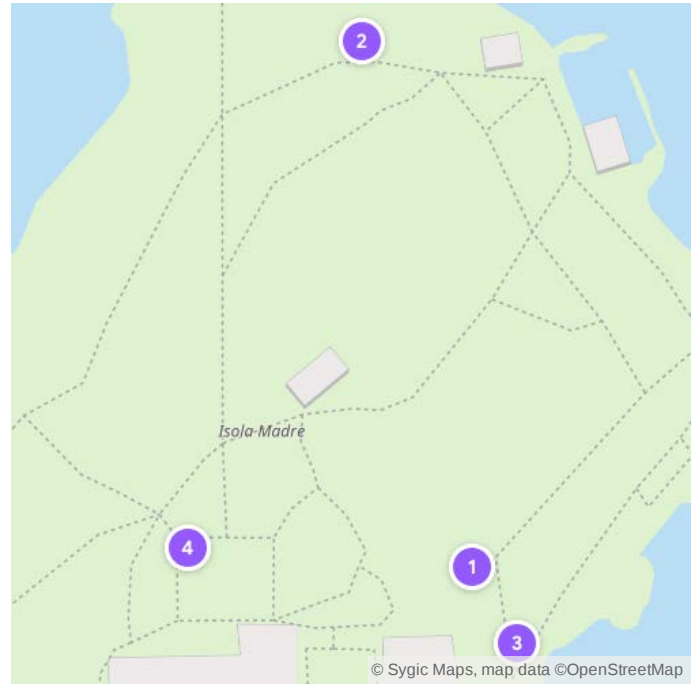
- ★ Tilia (E12)
- ★ Via Filippo Turati (A2)

E12



1. Giardini Botanici Villa Taranto
2. Tilia
3. Metasequoia glyptostroboides
4. Castanea sativa

H9



1. Chêne-liège
2. Taxodium distichum
3. Magnolia à grandes fleurs
4. Cyprés du Bhoutan