

City Navigator Europe NTU 2020.2



Use of the Map Data is subject to certain restrictions and/or requirements imposed by third party suppliers and/or governmental or regulatory authorities as further set forth at <https://>

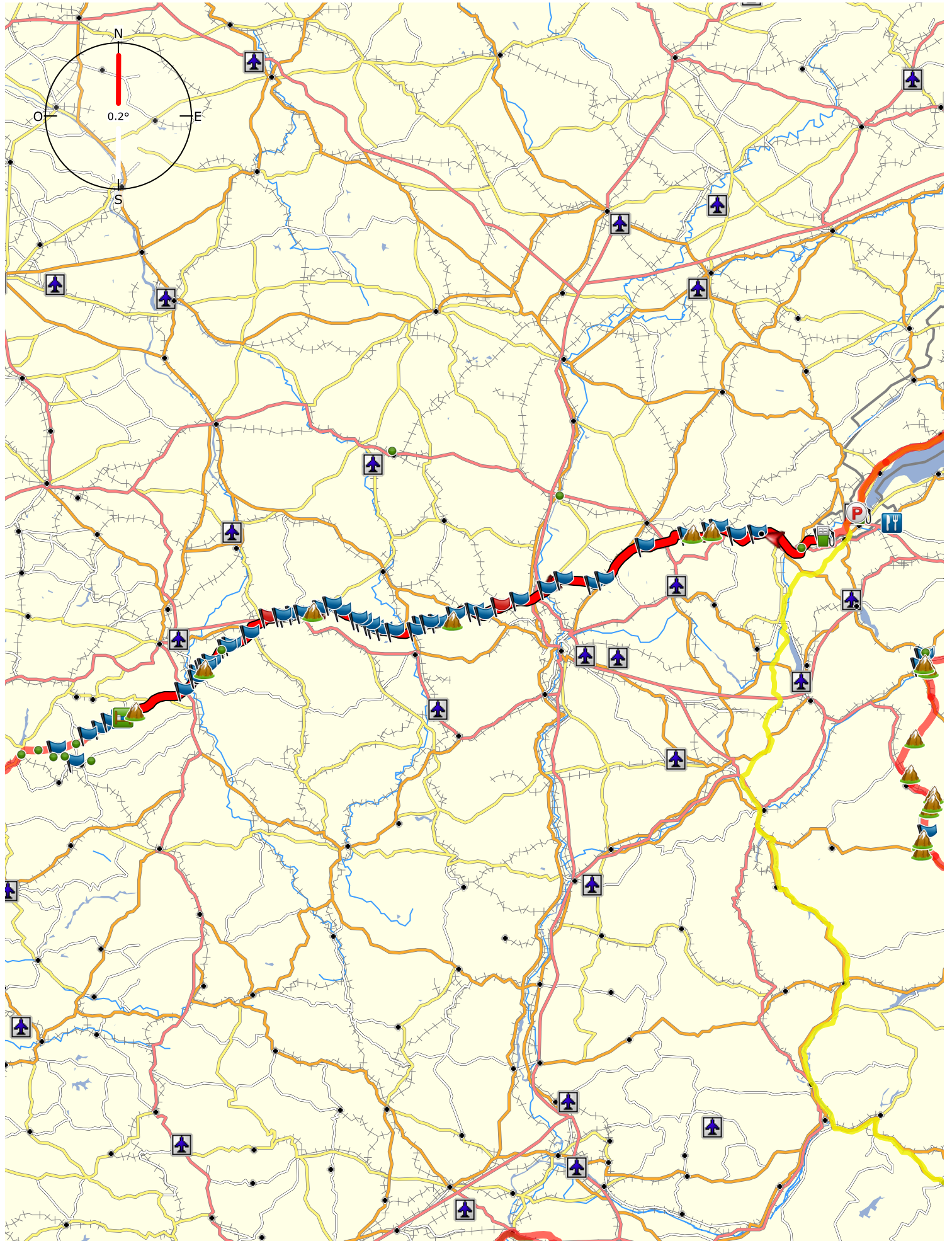
0 10 20 30 40 50 km N45° 43.907' E7° 07.989'

01.1 Bulle - Geneve 125



01.1 Bulle - Geneve 125



	Directions	Distance	Cap	Temps	Distance	Temps
	Départ à Coop19				0 m	0 secondes
	Arrivée à Shell9	125 km	11° vrai		125 km	0 secondes



01.2 Auvergne 338 km

	Directions	Distance	Cap	Temps	Distance	Temps
	Départ à Shell9				0 m	0 secondes
	Arrivée à Route De Bellegarde	1.2 km	123° vrai		1.2 km	0 secondes
	Arrivée à Z.Art. Le Burlandier	33.9 km	16° vrai		35.1 km	0 secondes
	Arrivée à Garage Meunier	1.8 km	204° vrai		36.9 km	0 secondes
	Arrivée à Route De Cluse	9.9 km	38° vrai		46.8 km	0 secondes
	Arrivée à Nurieux-Volognat	6.8 km	26° vrai		53.6 km	0 secondes
	Arrivée à [ColsFr] 01 Berthiand 780	4.9 km	218° vrai		58.5 km	0 secondes
	Arrivée à D979	459 m	220° vrai		58.9 km	0 secondes
	Arrivée à [ColsFr] 01 Roche 401	10.6 km	193° vrai		69.5 km	0 secondes
	Arrivée à Bohas	2.8 km	216° vrai		72.3 km	0 secondes
	Arrivée à Montée De La Cure	19.0 km	180° vrai		91.4 km	0 secondes
	Arrivée à Villars-Les-Dombes1	20.9 km	208° v...		112 km	0 secondes
	Arrivée à D904	4.1 km	184° vrai		116 km	0 secondes
	Arrivée à Savigneux	10.7 km	184° vrai		127 km	0 secondes
	Arrivée à Route D'ars	8.0 km	115° vrai		135 km	0 secondes
	Arrivée à Route D'anse	12.9 km	15° vrai		148 km	0 secondes
	Arrivée à Chemin1	8.6 km	130° vrai		157 km	0 secondes
	Arrivée à Boulevard Jean Monnet	8.0 km	153° vrai		165 km	0 secondes
	Arrivée à Avenue Édouard Herriot	4.9 km	22° vrai		170 km	0 secondes
	Arrivée à D141	10.3 km	344° v...		180 km	0 secondes
	Arrivée à [ColsFr] 42 Croix Casard 864	3.9 km	222° vrai		184 km	0 secondes

01.2 Auvergne 338 km





















	Directions	Distance	Cap	Temps	Distance	Temps
	Arrivée à D112	6.4 km	307° vrai		190 km	0 secondes
	Arrivée à D19	4.1 km	1° vrai		194 km	0 secondes
	Arrivée à D110	2.7 km	176° vrai		197 km	0 secondes
	Arrivée à D115	3.0 km	322° vrai		200 km	0 secondes
	Arrivée à D18	8.6 km	28° vrai		209 km	0 secondes
	Arrivée à D1 et D42	3.8 km	184° vrai		212 km	0 secondes
	Arrivée à D1 et D21	3.3 km	29° vrai		216 km	0 secondes
	Arrivée à D1 et Route	2.7 km	78° vrai		218 km	0 secondes
	Arrivée à D1 et Route1	3.3 km	20° vrai		222 km	0 secondes
	Arrivée à D114	1.7 km	198° vrai		223 km	0 secondes
	Arrivée à D15	7.1 km	35° vrai		230 km	0 secondes
	Arrivée à Rue De Thiers	5.7 km	208° v...		236 km	0 secondes
	Arrivée à D1	3.8 km	170° vrai		240 km	0 secondes
	Arrivée à D113	813 m	354° v...		241 km	0 secondes
	Arrivée à [ColsFr] 42 Saint-Thomas 930	4.0 km	193° vrai		245 km	0 secondes
	Arrivée à D324	3.4 km	171° vrai		248 km	0 secondes
	Arrivée à D20894	2.7 km	127° vrai		251 km	0 secondes
	Arrivée à D2089 et Pont De Celles	3.5 km	4° vrai		254 km	0 secondes
	Arrivée à Rue De Chantelauze et Rue Des Émouleurs	1.9 km	20° vrai		256 km	0 secondes
	Arrivée à D20893	5.2 km	78° vrai		261 km	0 secondes
	Arrivée à D212 et Allée	11.6 km	104° vrai		273 km	0 secondes

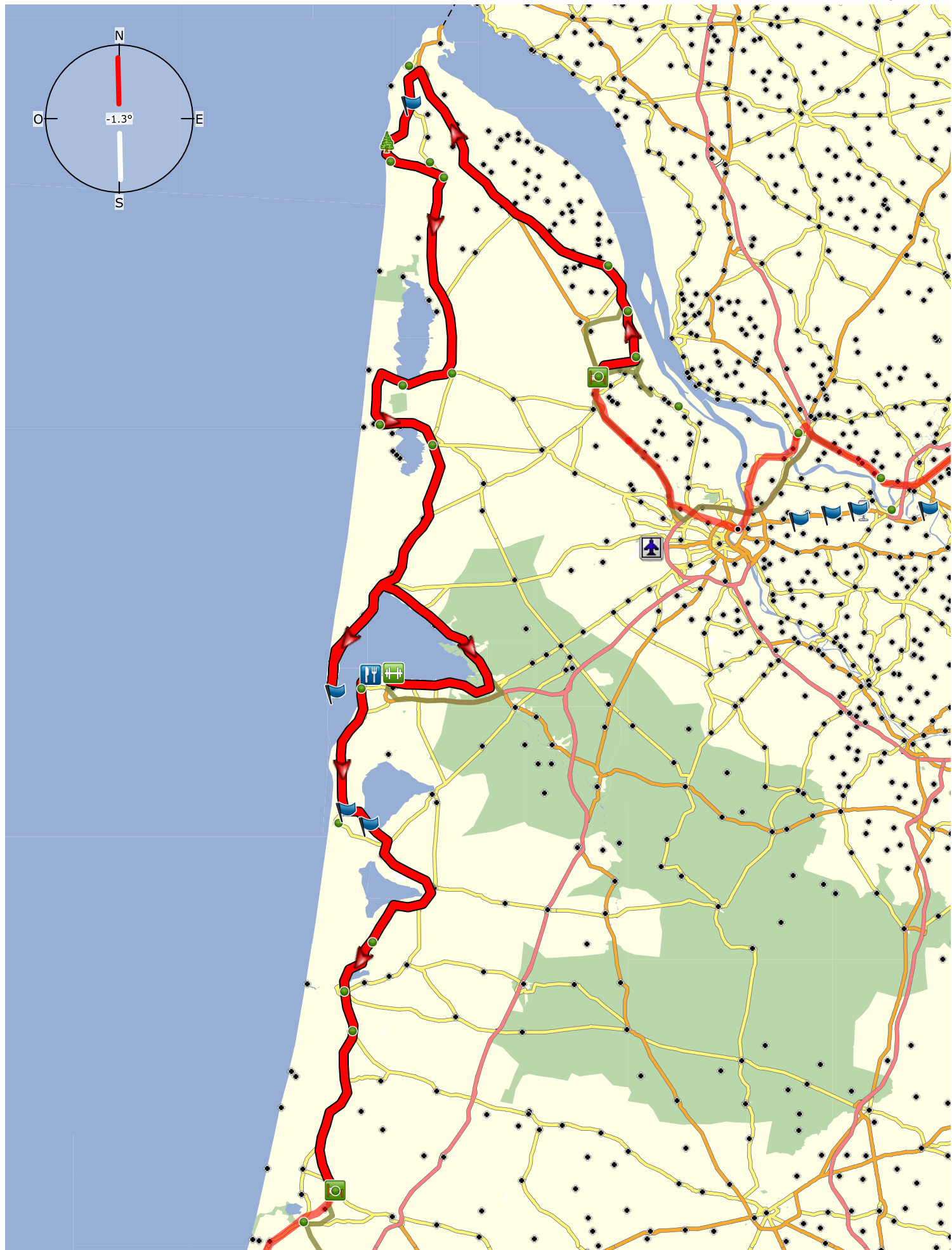
01.2 Auvergne 338 km

	Directions	Distance	Cap	Temps	Distance	Temps
	Arrivée à D212	8.2 km	318° vrai		281 km	0 secondes
	Arrivée à D2121	1.8 km	350° vrai		283 km	0 secondes
	Arrivée à Reignat	2.1 km	193° vrai		285 km	0 secondes
	Arrivée à D229	6.6 km	309° v...		292 km	0 secondes
	Arrivée à D2291	2.7 km	134° vrai		294 km	0 secondes
	Arrivée à D229 et Route	1.4 km	266° v...		296 km	0 secondes
	Arrivée à [ColsFr] 63 Potey 583	93 m	235° vrai		296 km	0 secondes
	Arrivée à 368 Route De Vic-Le-Comte	2.6 km	111° vrai		298 km	0 secondes
	Arrivée à Route De Champeix À Thiers	2.2 km	129° vrai		301 km	0 secondes
	Arrivée à Le Sauzet	1.5 km	141° vrai		302 km	0 secondes
	Arrivée à D2292	7.9 km	134° vrai		310 km	0 secondes
	Arrivée à Les Mouflons	28.2 km	143° vrai		338 km	0 secondes



02.0 Lustrac 424

	Directions	Distance	Cap	Temps	Distance	Temps
	Départ à Les Mouflons				0 m	0 secondes
	Arrivée à D6141	16.5 km	107° vrai		16.5 km	0 secondes
	Arrivée à Saint-Genès-Champespe	5.4 km	210° vrai		21.8 km	0 secondes
	Arrivée à D224	9.0 km	159° vrai		30.8 km	0 secondes
	Arrivée à Champs-Sur-Tarentaine-Marchal	8.3 km	325° v...		39.1 km	0 secondes
	Arrivée à Saint-Thomas	8.8 km	186° vrai		48.0 km	0 secondes
	Arrivée à Le Vigean	26.2 km	9° vrai		74.2 km	0 secondes
	Arrivée à Laval-Sur-Luzège	25.0 km	77° vrai		99.2 km	0 secondes
	Arrivée à Marcillac-La-Croisille	16.9 km	54° vrai		116 km	0 secondes
	Arrivée à Daudevie	70.0 km	2° vrai		186 km	0 secondes
	Arrivée à Fossemagne	33.7 km	42° vrai		220 km	0 secondes
	Arrivée à [ColsFr] 24 Atur 245	19.1 km	127° vrai		239 km	0 secondes
	Arrivée à [ColsFr] 24 Rolet 194	16.0 km	15° vrai		255 km	0 secondes
	Arrivée à Lagut	30.5 km	59° vrai		285 km	0 secondes
	Arrivée à Montpon	17.8 km	180° vrai		303 km	0 secondes
	Arrivée à Saint-Médard-De-Guizières1	18.1 km	118° vrai		321 km	0 secondes
	Arrivée à Saint-Michel-De-Fronsac	24.9 km	58° vrai		346 km	0 secondes
	Arrivée à Saint-André-De-Cubzac	15.7 km	125° vrai		362 km	0 secondes
	Arrivée à Pont Jacques Chaban-Delmas	25.0 km	234° v...		387 km	0 secondes
	Arrivée à Auberge Des Vignerons	37.1 km	105° vrai		424 km	0 secondes



City Navigator Europe NTU 2020.2

Use of the Map Data is subject to certain restrictions and/or requirements imposed by third party suppliers and/or governmental or regulatory authorities as further set forth at <https://>






















0 10 20 30 40 50 60 km

N43° 50.032' W0° 10.990'

03.0 Linxe 381

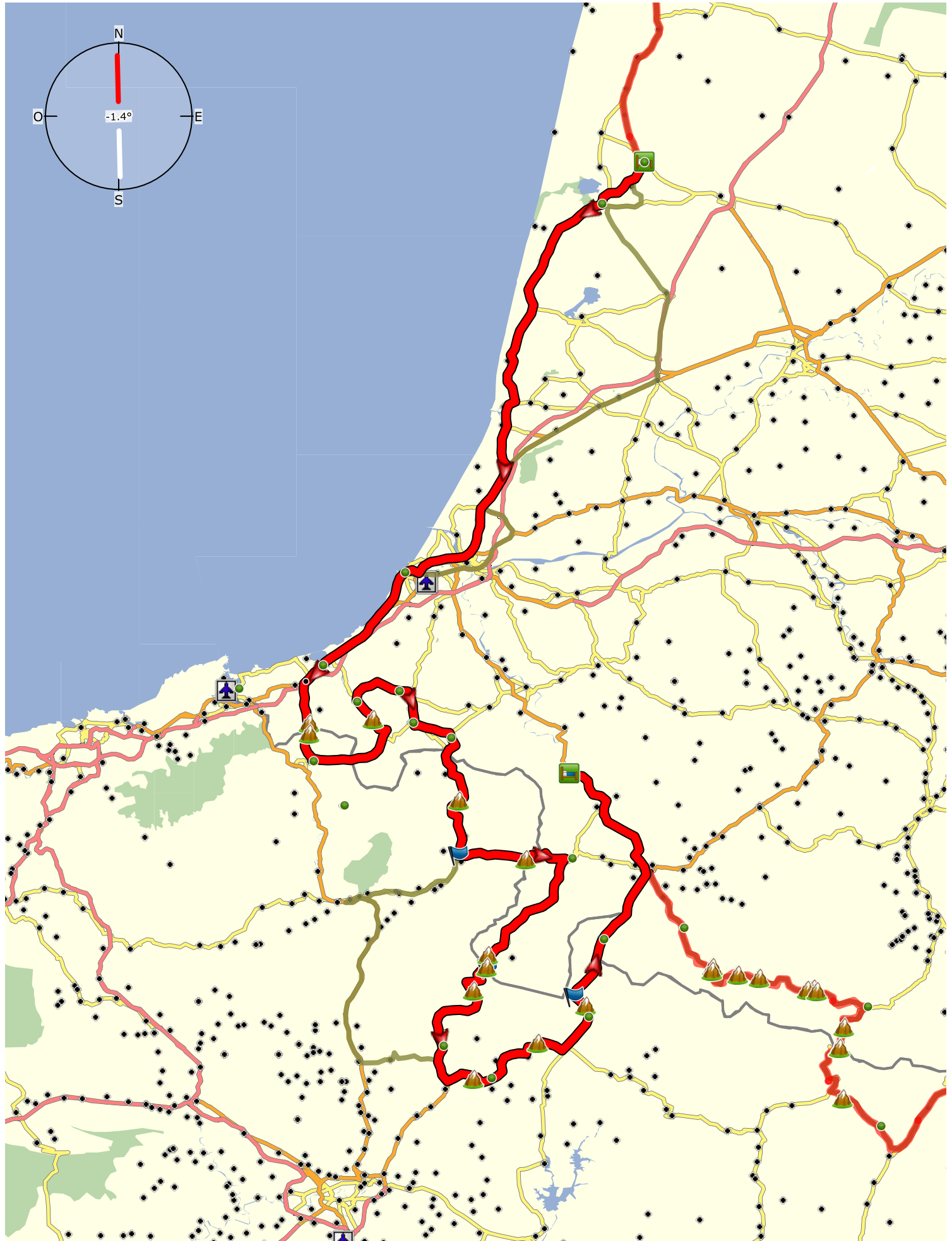


03.0 Linxe 381

	Directions	Distance	Cap	Temps	Distance	Temps
	Départ à Auberge Des Vignerons				0 m	0 secondes
	Arrivée à Cussac-Le-Vieux	7.7 km	245° vrai		7.7 km	0 secondes
	Arrivée à Saint-Julien-Beychevelle	8.0 km	25° vrai		15.7 km	0 secondes
	Arrivée à Cos	8.7 km	76° vrai		24.4 km	0 secondes
	Arrivée à Soulac-Sur-Mer	46.1 km	350° vrai		70.5 km	0 secondes
	Arrivée à D101 et D102 E1	6.8 km	85° vrai		77.3 km	0 secondes
	Arrivée à Plage Dépé	7.9 km	215° vrai		85.2 km	0 secondes
	Arrivée à Montalivet-Les-Bains	3.7 km	14° vrai		88.9 km	0 secondes
	Arrivée à Vendays-Montalivet	7.7 km	21° vrai		96.6 km	0 secondes
	Arrivée à Carcans	32.5 km	338° v...		129 km	0 secondes
	Arrivée à Le Montaut	7.2 km	198° vrai		136 km	0 secondes
	Arrivée à Le Huga	13.3 km	193° vrai		150 km	0 secondes
	Arrivée à Lacanau	9.8 km	198° vrai		159 km	0 secondes
	Arrivée à Avenue Est et Avenue Ouest1	47.5 km	101° vrai		207 km	0 secondes
	Arrivée à Central Gym	62.7 km	127° vrai		270 km	0 secondes
	Arrivée à Arcachon	1.6 km	21° vrai		271 km	0 secondes
	Arrivée à Le Corossol	3.0 km	256° vrai		274 km	0 secondes
	Arrivée à Pyla Sur Mer1	2.9 km	263° vrai		277 km	0 secondes
	Arrivée à Route Des Lacs	22.3 km	326° vrai		299 km	0 secondes
	Arrivée à 4573 Route Des Lacs	5.1 km	242° vrai		304 km	0 secondes
	Arrivée à Sainte-Eulalie-En-Born	30.8 km	37° vrai		335 km	0 secondes

03.0 Linxe 381

	Directions	Distance	Cap	Temps	Distance	Temps
	Arrivée à Mimizan	11.2 km	1° vrai		346 km	0 secondes
	Arrivée à Bias	6.7 km	321° vrai		353 km	0 secondes
	Arrivée à Linxe	27.7 km	324° vrai		381 km	0 secondes
	Arrivée à Clos 85	42 m	233° vrai		381 km	0 secondes



City Navigator Europe NTU 2020.2

Use of the Map Data is subject to certain restrictions and/or requirements imposed by third party suppliers and/or governmental or regulatory authorities as further set forth at <https://>




0 10 20 30 40 50 km

N42° 45.952' W0° 51.228'

04.0 Linxe Noblia 295

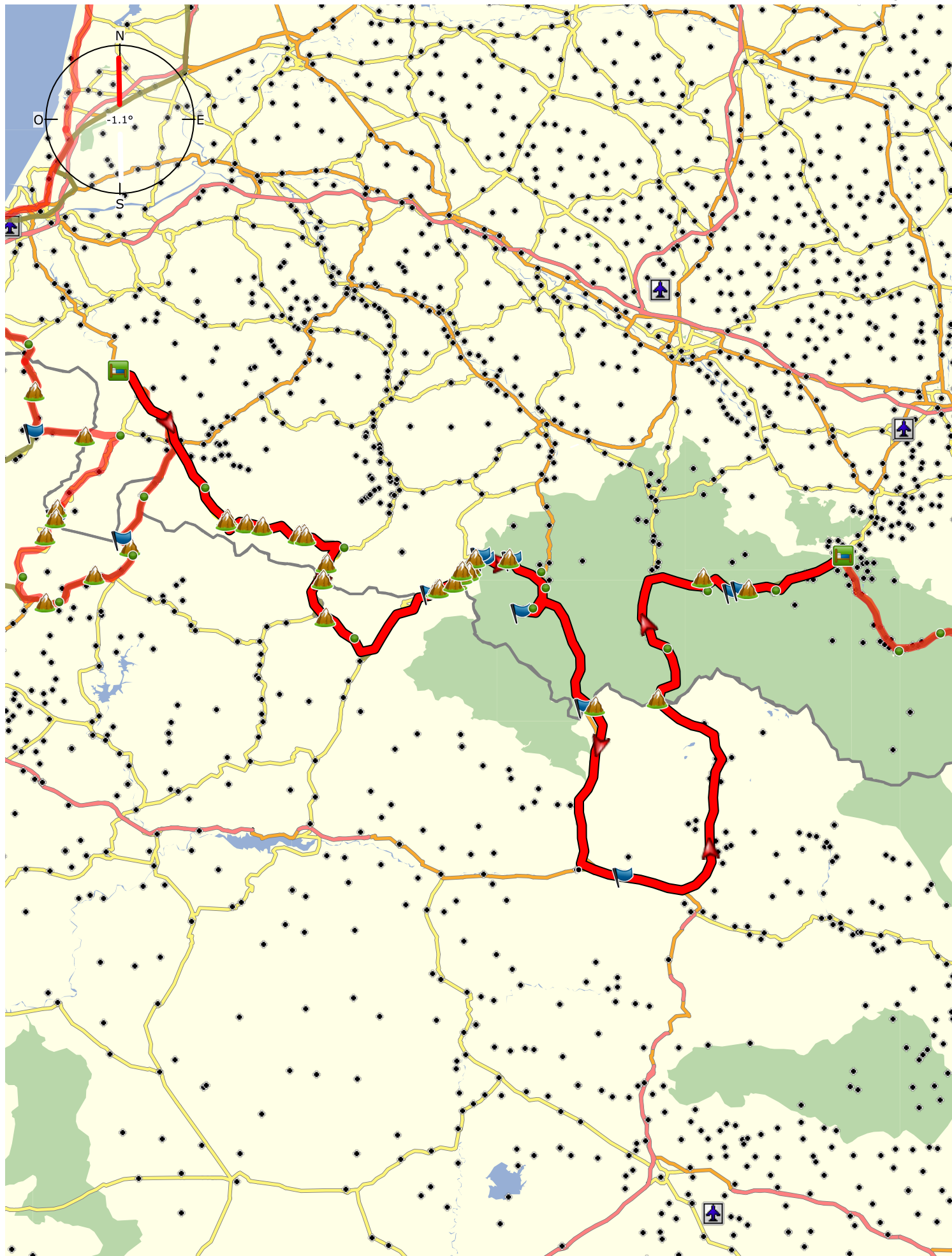


04.0 Linxe Noblia 295

	Directions	Distance	Cap	Temps	Distance	Temps
	Départ à Clos 85				0 m	0 secondes
	Arrivée à Léon	8.2 km	248° v...		8.2 km	0 secondes
	Arrivée à Biarritz	59.3 km	93° vrai		67.5 km	0 secondes
	Arrivée à Ciboure	15.5 km	319° vrai		83.0 km	0 secondes
	Arrivée à [ColsFr] 64 Abeilles 240	9.4 km	61° vrai		92.4 km	0 secondes
	Arrivée à [ColsFr] 64 Ibardin 317	1.3 km	73° vrai		93.7 km	0 secondes
	Arrivée à Bera1	5.5 km	14° vrai		99.2 km	0 secondes
	Arrivée à [ColsFr] 64 Saint- Ignace 169	14.5 km	266° v...		114 km	0 secondes
	Arrivée à Ascain	3.3 km	72° vrai		117 km	0 secondes
	Arrivée à Ibarron	6.8 km	172° vrai		124 km	0 secondes
	Arrivée à Cherchebruit	6.1 km	312° vrai		130 km	0 secondes
	Arrivée à Ainhoa	5.6 km	95° vrai		135 km	0 secondes
	Arrivée à Col Otxondo	11.8 km	347° vrai		147 km	0 secondes
	Arrivée à Na-2600 et Route	8.3 km	9° vrai		156 km	0 secondes
	Arrivée à [ColsFr] 64 Ispéguy 672	11.7 km	179° vrai		167 km	0 secondes
	Arrivée à Saint-Étienne-De- Baïgorry	8.3 km	131° vrai		176 km	0 secondes
	Arrivée à [ColsFr] 64 Ahadilepo 654	19.5 km	282° vrai		195 km	0 secondes
	Arrivée à [ColsFr] 64 Esnazu 755	2.3 km	170° vrai		197 km	0 secondes
	Arrivée à Col Alto de Urkiaga	6.3 km	33° vrai		204 km	0 secondes
	Arrivée à Eugi	11.9 km	281° vrai		216 km	0 secondes
	Arrivée à Col Erro	12.3 km	23° vrai		228 km	0 secondes

04.0 Linxe Noblia 295

	Directions	Distance	Cap	Temps	Distance	Temps
	Arrivée à Erro	3.4 km	129° vrai		231 km	0 secondes
	Arrivée à Col Mezkiritz	8.9 km	305° v...		240 km	0 secondes
	Arrivée à Roncesvalles	8.4 km	36° vrai		249 km	0 secondes
	Arrivée à Col Ibaneta	1.7 km	118° vrai		250 km	0 secondes
	Arrivée à N-1351	1.9 km	5° vrai		252 km	0 secondes
	Arrivée à Valcarlos	12.9 km	104° vrai		265 km	0 secondes
	Arrivée à Noblia	28.9 km	304° v...		294 km	0 secondes



City Navigator Europe NTU 2020.2

Use of the Map Data is subject to certain restrictions and/or requirements imposed by third party suppliers and/or governmental or regulatory authorities as further set forth at <https://>




















0 10 20 30 40 50 60 km

N42° 01.058' E0° 05.743'

05.0 Argelès 371



05.0 Argelès 371

	Directions	Distance	Cap	Temps	Distance	Temps
	Départ à Noblia				0 m	0 secondes
	Arrivée à Estérençuby	26.4 km	347° vrai		26.4 km	0 secondes
	Arrivée à [ColsFr] 64 Arthe 937	8.8 km	90° vrai		35.2 km	0 secondes
	Arrivée à [ColsFr] 64 Asqueta 986	824 m	253° vrai		36.0 km	0 secondes
	Arrivée à [ColsFr] 64 Irau 1008	6.4 km	36° vrai		42.5 km	0 secondes
	Arrivée à [ColsFr] 64 Sourzay 1135	2.8 km	234° vrai		45.3 km	0 secondes
	Arrivée à [ColsFr] 64 Heguichouria 1319	8.9 km	120° vrai		54.2 km	0 secondes
	Arrivée à [ColsFr] 64 Orgambidesca 1284	1.2 km	240° vrai		55.5 km	0 secondes
	Arrivée à Larrau	11.0 km	0° vrai		66.4 km	0 secondes
	Arrivée à [ColsFr] 64 Erroymendí 1362	7.5 km	267° vrai		73.9 km	0 secondes
	Arrivée à [ColsFr] 64 Porte Larrau 1573	4.3 km	3° vrai		78.2 km	0 secondes
	Arrivée à Col Lasa	14.3 km	318° vrai		92.5 km	0 secondes
	Arrivée à Uztároz	7.1 km	74° vrai		100 km	0 secondes
	Arrivée à [ColsFr] 64 Arra Sarguia 1590	26.5 km	325° vrai		126 km	0 secondes
	Arrivée à [ColsFr] 64 Couma Longa 1605	478 m	156° vrai		127 km	0 secondes
	Arrivée à [ColsFr] 64 Pierre St-Martin 1760	4.1 km	154° vrai		131 km	0 secondes
	Arrivée à [ColsFr] 64 Arlas 1698	577 m	337° vrai		131 km	0 secondes
	Arrivée à [ColsFr] 64 Massare 1655	1.7 km	318° vrai		133 km	0 secondes
	Arrivée à [ColsFr] 64 Soudet 1540	1.5 km	242° vrai		134 km	0 secondes
	Arrivée à [ColsFr] 64 Lamayo 1450	1.3 km	66° vrai		136 km	0 secondes
	Arrivée à [ColsFr] 64 Guillers 1436	883 m	142° vrai		137 km	0 secondes

05.0 Argelès 371

	Directions	Distance	Cap	Temps	Distance	Temps
	Arrivée à [ColsFr] 64 Labays 1351	1.8 km	113° vrai		138 km	0 secondes
	Arrivée à D4413	1.6 km	18° vrai		140 km	0 secondes
	Arrivée à D4412	3.1 km	274° vrai		143 km	0 secondes
	Arrivée à [ColsFr] 64 Bouesou 1009	5.0 km	147° vrai		148 km	0 secondes
	Arrivée à D4411	991 m	57° vrai		149 km	0 secondes
	Arrivée à Athas	7.0 km	338° v...		156 km	0 secondes
	Arrivée à Lées	3.2 km	257° vrai		159 km	0 secondes
	Arrivée à Lescun	7.0 km	335° v...		166 km	0 secondes
	Arrivée à D340	2.7 km	26° vrai		169 km	0 secondes
	Arrivée à [ColsFr] 64 Somport 1632	31.6 km	344° v...		200 km	0 secondes
	Arrivée à Jaca	30.3 km	210° vrai		231 km	0 secondes
	Arrivée à Autovía Mudéjar1	6.7 km	1° vrai		237 km	0 secondes
	Arrivée à [ColsFr] 64 Pourtalet 1794	49.3 km	86° vrai		287 km	0 secondes
	Arrivée à Fabrèges	11.3 km	236° vrai		298 km	0 secondes
	Arrivée à [ColsFr] 64 Aubisque 1709	32.9 km	146° vrai		331 km	0 secondes
	Arrivée à Gourette	4.3 km	32° vrai		335 km	0 secondes
	Arrivée à D918	11.3 km	16° vrai		347 km	0 secondes
	Arrivée à [ColsFr] 65 Soulor 1474	2.6 km	0° vrai		349 km	0 secondes
	Arrivée à Parc National Des Pyrénées	1.1 km	0° vrai		350 km	0 secondes
	Arrivée à Arrens	7.6 km	172° vrai		358 km	0 secondes
	Arrivée à Argelès-Gazost	12.8 km	98° vrai		371 km	0 secondes

05.0 Argelès 371



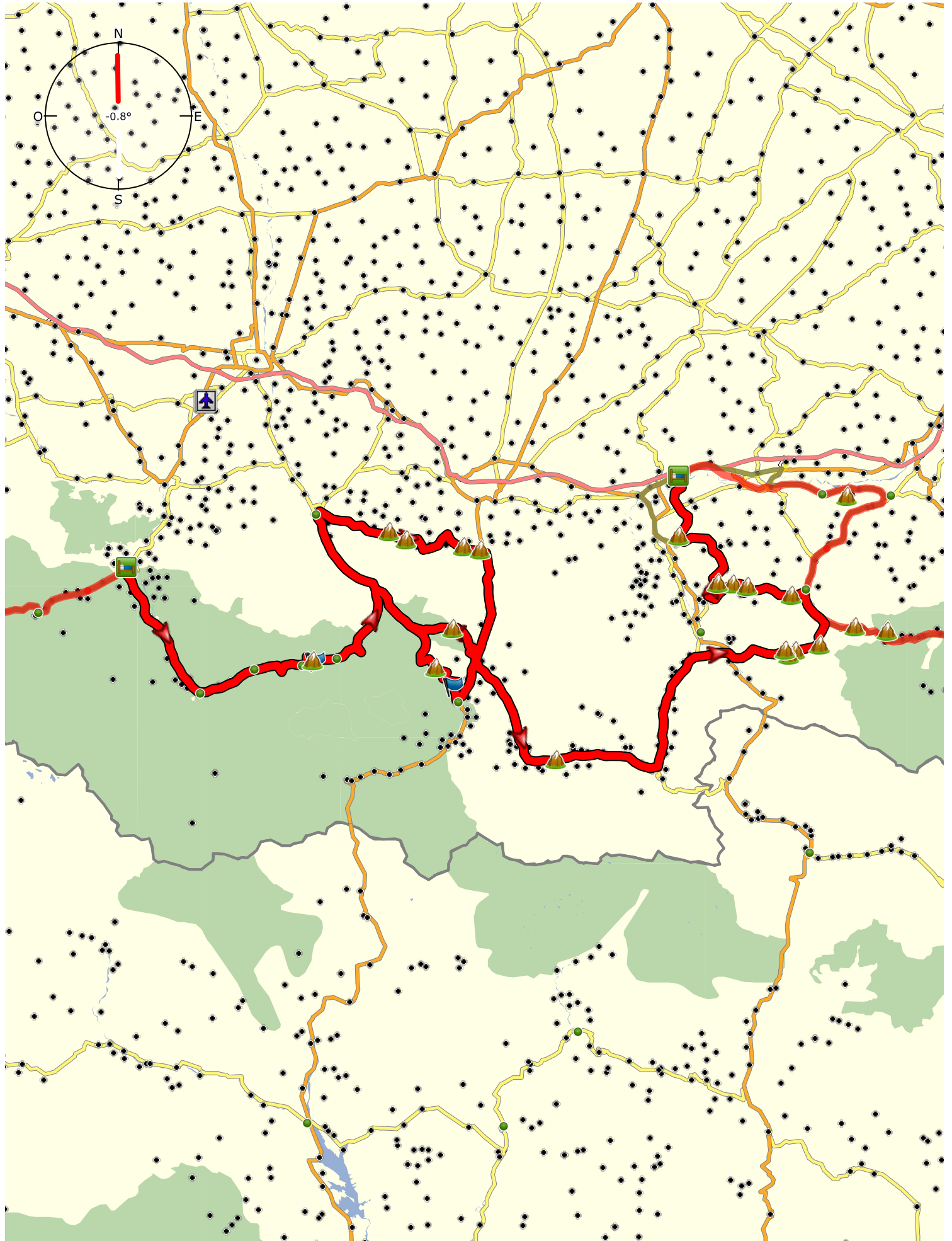
Directions
Arrivée à Le Soleil Levant

Distance Cap Temps
657 m 96° vrai

Temps

Distance
371 km

Temps
0 secondes



City Navigator Europe NTU 2020.2

Use of the Map Data is subject to certain restrictions and/or requirements imposed by third party suppliers and/or governmental or regulatory authorities as further set forth at <https://>

0 10 20 30 40 50 km

N42° 17.235' E0° 58.173'

06.0 Argelès Chaum 288

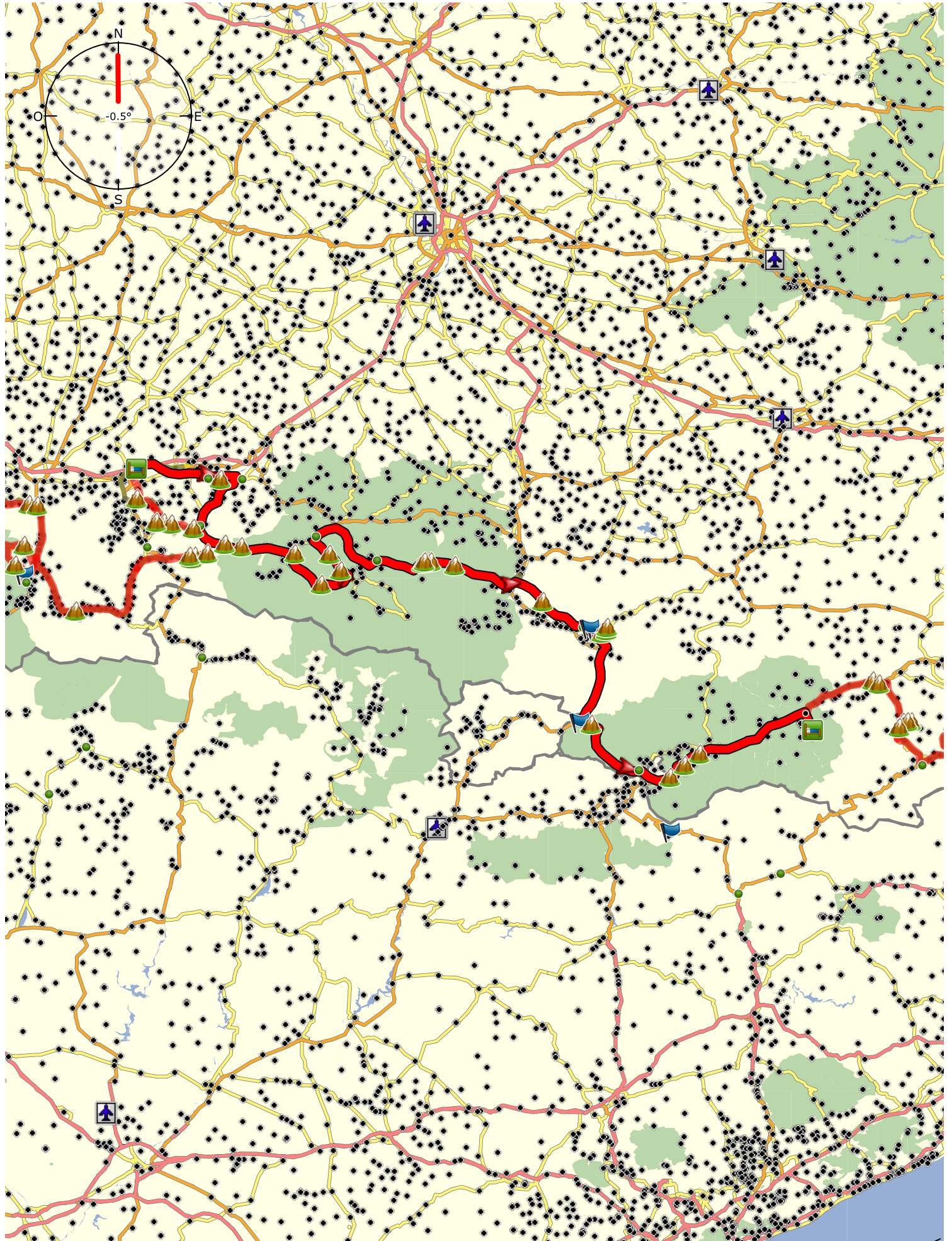


06.0 Argelès Chaum 288

	Directions	Distance	Cap	Temps	Distance	Temps
	Départ à Argelès-Gazost				0 m	0 secondes
	Arrivée à Barèges1	26.3 km	338° v...		26.3 km	0 secondes
	Arrivée à Super Barèges	7.2 km	231° vrai		33.5 km	0 secondes
	Arrivée à [ColsFr] 65 Tourmalet 2115	3.6 km	311° vrai		37.2 km	0 secondes
	Arrivée à D9181	594 m	93° vrai		37.8 km	0 secondes
	Arrivée à La Mongie	3.8 km	334° v...		41.6 km	0 secondes
	Arrivée à [ColsFr] 65 Ancizan 1564	29.9 km	279° vrai		71.5 km	0 secondes
	Arrivée à D113 et Chemin	6.0 km	17° vrai		77.5 km	0 secondes
	Arrivée à Guchen	4.1 km	198° vrai		81.6 km	0 secondes
	Arrivée à [ColsFr] 65 Aspin 1489	18.2 km	157° vrai		100 km	0 secondes
	Arrivée à Bagnères-De-Bigorre	24.7 km	161° vrai		125 km	0 secondes
	Arrivée à [ColsFr] 65 Pla de Courret 584	12.8 km	236° vrai		137 km	0 secondes
	Arrivée à [ColsFr] 65 Asque 619	3.5 km	270° vrai		141 km	0 secondes
	Arrivée à [ColsFr] 65 Coupe 732	11.2 km	32° vrai		152 km	0 secondes
	Arrivée à [ColsFr] 65 Luquet 659	2.3 km	117° vrai		154 km	0 secondes
	Arrivée à [ColsFr] 31 Peyresourde 1569	33.6 km	177° vrai		188 km	0 secondes
	Arrivée à [ColsFr] 31 Menté 1349	42.7 km	69° vrai		231 km	0 secondes
	Arrivée à [ColsFr] 31 Clin 1246	1.2 km	345° v...		232 km	0 secondes
	Arrivée à [ColsFr] 31 Le Couret 891	7.0 km	239° vrai		239 km	0 secondes
	Arrivée à [ColsFr] 31 Buret 599	11.3 km	271° vrai		250 km	0 secondes
	Arrivée à [ColsFr] 31 Bech 715	8.3 km	82° vrai		258 km	0 secondes

06.0 Argelès Chaum 288

	Directions	Distance	Cap	Temps	Distance	Temps
	Arrivée à [ColsFr] 31 Ares 797	1.9 km	270° vrai		260 km	0 secondes
	Arrivée à [ColsFr] 31 Bouchet 608	6.7 km	282° vrai		267 km	0 secondes
	Arrivée à [ColsFr] 31 Hountarède 475	11.6 km	280° vrai		278 km	0 secondes
	Arrivée à Hôtel Restaurant La Casera	9.2 km	310° vrai		288 km	0 secondes



City Navigator Europe NTU 2020.2

Use of the Map Data is subject to certain restrictions and/or requirements imposed by third party suppliers and/or governmental or regulatory authorities as further set forth at <https://>

0 20 40 60 80 100 km N41° 27.220' E2° 43.927'



07.0 La Casera- Le Princess 343

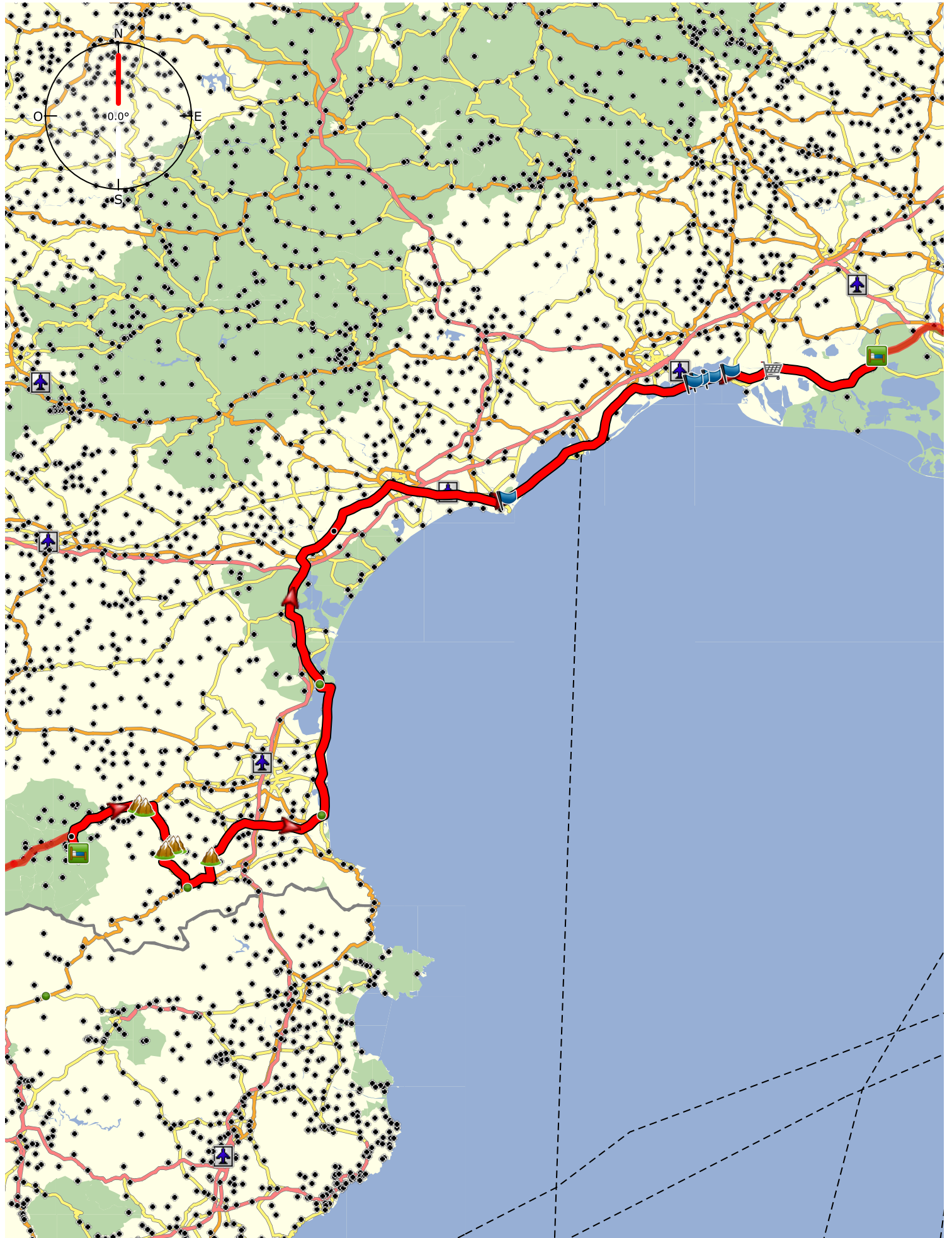


07.0 La Casera- Le Princess 343

	Directions	Distance	Cap	Temps	Distance	Temps
	Départ à Hôtel Restaurant La Casera				0 m	0 secondes
	Arrivée à Pointis-Inard	18.5 km	254° vrai		18.5 km	0 secondes
	Arrivée à Figarol	8.4 km	344° v...		27.0 km	0 secondes
	Arrivée à Sengouagnet	17.5 km	211° vrai		44.5 km	0 secondes
	Arrivée à [ColsFr] 31 Portet d'Aspet 1069	10.1 km	140° vrai		54.6 km	0 secondes
	Arrivée à [ColsFr] 09 Core 1395	35.3 km	251° vrai		89.9 km	0 secondes
	Arrivée à [ColsFr] 09 Catchaudégué 893	14.1 km	178° vrai		104 km	0 secondes
	Arrivée à [ColsFr] 09 Portech 862	7.6 km	245° vrai		112 km	0 secondes
	Arrivée à Moulis	8.6 km	341° vrai		120 km	0 secondes
	Arrivée à Buleix	22.4 km	315° vrai		143 km	0 secondes
	Arrivée à [ColsFr] 09 Espiès 794	13.7 km	100° vrai		156 km	0 secondes
	Arrivée à [ColsFr] 09 Four 823 (Espiès)	934 m	107° vrai		157 km	0 secondes
	Arrivée à [ColsFr] 09 Caugnoux 947	1.9 km	0° vrai		159 km	0 secondes
	Arrivée à [ColsFr] 09 Port 1250	6.6 km	270° vrai		166 km	0 secondes
	Arrivée à [ColsFr] 09 Souloubrie 911	30.4 km	63° vrai		196 km	0 secondes
	Arrivée à Bestiac	14.1 km	141° vrai		210 km	0 secondes
	Arrivée à D220	4.3 km	342° v...		215 km	0 secondes
	Arrivée à D218	4.7 km	180° vrai		219 km	0 secondes
	Arrivée à [ColsFr] 09 Marmare 1361	3.5 km	216° vrai		223 km	0 secondes
	Arrivée à [ColsFr] 09 En Ferret 1421	965 m	131° vrai		224 km	0 secondes
	Arrivée à [ColsFr] 09 Chioula 1431	1.3 km	149° vrai		225 km	0 secondes

07.0 La Casera- Le Princess 343

	Directions	Distance	Cap	Temps	Distance	Temps
	Arrivée à N320	34.0 km	346° v...		259 km	0 secondes
	Arrivée à [ColsFr] 66 Puymorens 1920	3.1 km	44° vrai		262 km	0 secondes
	Arrivée à Ur1	23.7 km	207° vrai		286 km	0 secondes
	Arrivée à [ColsFr] 66 Llous 1336	8.2 km	342° v...		294 km	0 secondes
	Arrivée à [ColsFr] 66 Rigat 1488	6.5 km	147° vrai		300 km	0 secondes
	Arrivée à [ColsFr] 66 Perche 1581	5.1 km	268° v...		306 km	0 secondes
	Arrivée à Grotte Des Grandes Canalettes	32.3 km	237° vrai		338 km	0 secondes
	Arrivée à Le Princess	4.9 km	23° vrai		343 km	0 secondes



City Navigator Europe NTU 2020.2

Use of the Map Data is subject to certain restrictions and/or requirements imposed by third party suppliers and/or governmental or regulatory authorities as further set forth at <https://>

0 20 40 60 80 100 km N41° 43.046' E4° 39.007'

08.0 Le flamand rose 361



08.0 Le flamand rose 361

	Directions	Distance	Cap	Temps	Distance	Temps
	Départ à Le Princess				0 m	0 secondes
	Arrivée à [ColsFr] 66 Saint-Pierre 240	22.7 km	238° v...		22.7 km	0 secondes
	Arrivée à [ColsFr] 66 Ternère 233	1.7 km	158° vrai		24.3 km	0 secondes
	Arrivée à [ColsFr] 66 Fourtou 646	19.5 km	95° vrai		43.8 km	0 secondes
	Arrivée à [ColsFr] 66 Rang 655	1.2 km	269° v...		45.0 km	0 secondes
	Arrivée à [ColsFr] 66 Ram 668	1.3 km	293° v...		46.4 km	0 secondes
	Arrivée à [ColsFr] 66 Xatard 752	2.0 km	290° v...		48.4 km	0 secondes
	Arrivée à Amélie-Les-Bains-Palalda	22.2 km	48° vrai		70.6 km	0 secondes
	Arrivée à [ColsFr] 66 Llauro 380	15.0 km	4° vrai		85.6 km	0 secondes
	Arrivée à Saint-Cyprien-Plage	33.1 km	116° vrai		119 km	0 secondes
	Arrivée à Leucate	39.3 km	269° v...		158 km	0 secondes
	Arrivée à Église Notre-Dame De La Rominguière	46.7 km	314° vrai		205 km	0 secondes
	Arrivée à Chemin2	48.2 km	92° vrai		253 km	0 secondes
	Arrivée à D6214	59.7 km	4° vrai		313 km	0 secondes
	Arrivée à D6213	1.3 km	159° vrai		314 km	0 secondes
	Arrivée à D6212	2.7 km	163° vrai		317 km	0 secondes
	Arrivée à D6210	4.4 km	148° vrai		321 km	0 secondes
	Arrivée à Netto1	10.1 km	6° vrai		331 km	0 secondes
	Arrivée à Le Flamand Rose	29.4 km	40° vrai		361 km	0 secondes

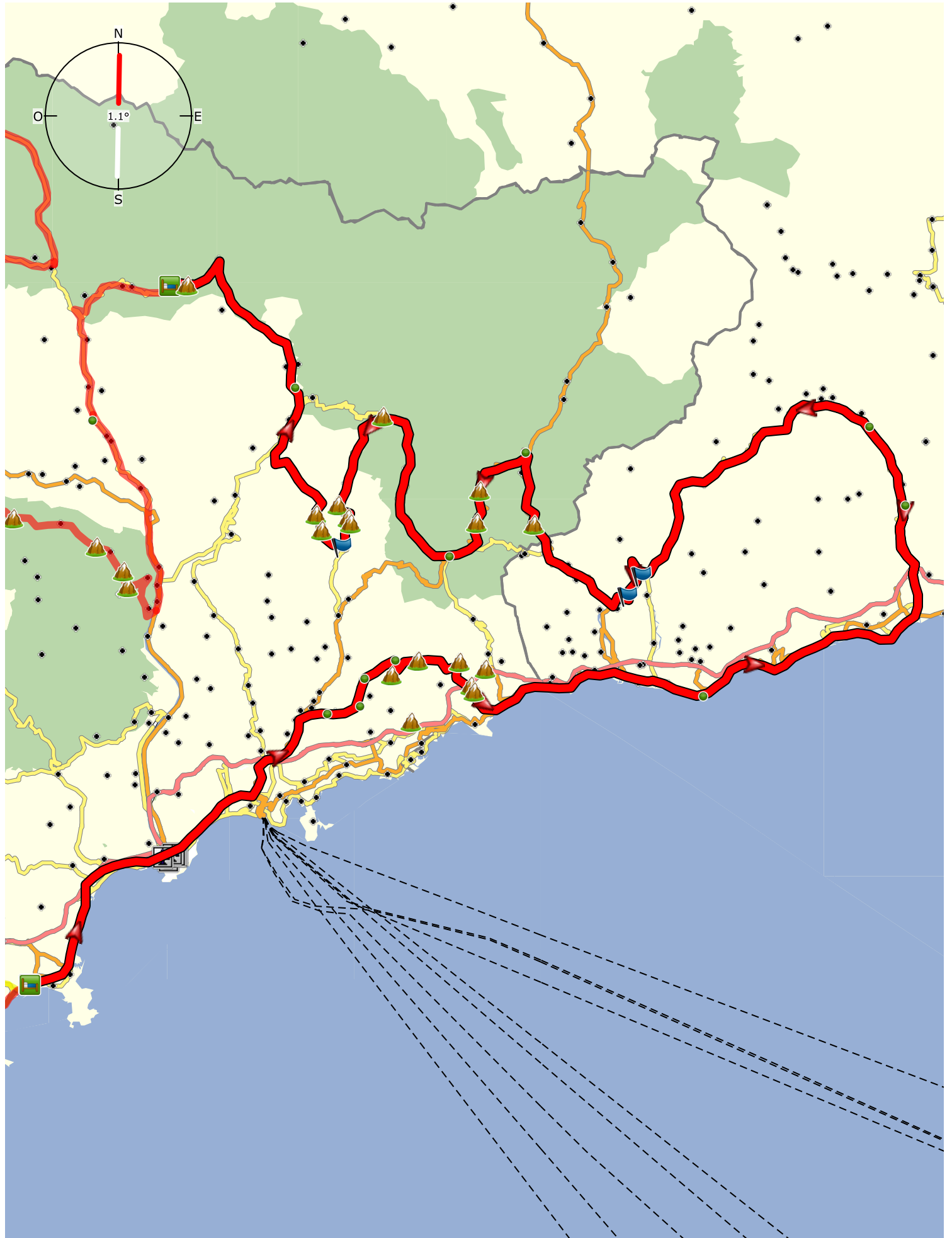


09.0 Le Flamand De la Mer 346

	Directions	Distance	Cap	Temps	Distance	Temps
	Départ à Le Flamand Rose				0 m	0 secondes
	Arrivée à Miramas	53.3 km	66° vrai		53.3 km	0 secondes
	Arrivée à D10 et D21 B	11.7 km	334° v...		65.0 km	0 secondes
	Arrivée à Les Pennes-Mirabeau	29.4 km	307° vrai		94.4 km	0 secondes
	Arrivée à Crêperie De La Tour	17.3 km	329° vrai		112 km	0 secondes
	Arrivée à Auriol	16.2 km	344° v...		128 km	0 secondes
	Arrivée à Plan-D'aups-Sainte-Baume	15.5 km	87° vrai		143 km	0 secondes
	Arrivée à Office De Tourisme2	19.5 km	188° vrai		163 km	0 secondes
	Arrivée à La Roquebrussanne	5.8 km	90° vrai		169 km	0 secondes
	Arrivée à Gonfaron	31.9 km	153° vrai		201 km	0 secondes
	Arrivée à [ColsFr] 83 Fourches 537	8.8 km	198° vrai		209 km	0 secondes
	Arrivée à [ColsFr] 83 Boulin 385	12.4 km	168° vrai		222 km	0 secondes
	Arrivée à [ColsFr] 83 Taillude 411	1.1 km	137° vrai		223 km	0 secondes
	Arrivée à [ColsFr] 83 Périer 350	6.5 km	337° vrai		229 km	0 secondes
	Arrivée à Grimaud	10.5 km	259° vrai		240 km	0 secondes
	Arrivée à [ColsFr] 83 Vignon 352	13.9 km	145° vrai		254 km	0 secondes
	Arrivée à [Colsfr] 83 Gratteloup 1921	15.5 km	304° v...		269 km	0 secondes
	Arrivée à Route851	1.1 km	211° vrai		270 km	0 secondes
	Arrivée à Lieu-Dit Les Ricards et Route et Chemin1	472 m	58° vrai		271 km	0 secondes
	Arrivée à [ColsFr] 83 Peigros 350	1.3 km	184° vrai		272 km	0 secondes
	Arrivée à [ColsFr] 83 Valdingarde 392	7.0 km	36° vrai		279 km	0 secondes

09.0 Le Flamand De la Mer 346

	Directions	Distance	Cap	Temps	Distance	Temps
	Arrivée à 1 Lieu-Dit La Haute Cavalière	5.0 km	287° vrai		284 km	0 secondes
	Arrivée à Route86	2.6 km	19° vrai		287 km	0 secondes
	Arrivée à Rue Des Cavalières	673 m	61° vrai		287 km	0 secondes
	Arrivée à Avenue Sainte-Anne	556 m	135° vrai		288 km	0 secondes
	Arrivée à Roquebrune-Sur-Argens	975 m	11° vrai		289 km	0 secondes
	Arrivée à [ColsFr] 83 Auriasque 202	20.4 km	61° vrai		309 km	0 secondes
	Arrivée à [ColsFr] 83 Testanier 311	2.3 km	265° vrai		312 km	0 secondes
	Arrivée à [ColsFr] 83 Logis de Paris 315	3.0 km	3° vrai		315 km	0 secondes
	Arrivée à [ColsFr] 83 Donnat 185	5.0 km	109° vrai		320 km	0 secondes
	Arrivée à [ColsFr] 83 La Grande Baisse 205	3.1 km	311° vrai		323 km	0 secondes
	Arrivée à [ColsFr] 83 Mules 115	1.7 km	213° vrai		324 km	0 secondes
	Arrivée à De Le Mer	21.2 km	137° vrai		346 km	0 secondes



City Navigator Europe NTU 2020.2

Use of the Map Data is subject to certain restrictions and/or requirements imposed by third party suppliers and/or governmental or regulatory authorities as further set forth at <https://>

0 5 10 15 20 25 30 km

N43° 23.387' E7° 52.836'



10.0 De la Mer à Des Murès 320



10.0 De la Mer à Des Murès 320

	Directions	Distance	Cap	Temps	Distance	Temps
	Départ à De Le Mer				0 m	0 secondes
	Arrivée à Borghéas	36.0 km	206° vrai		36.0 km	0 secondes
	Arrivée à Le Moulin2	3.1 km	290° vrai		39.1 km	0 secondes
	Arrivée à La Grave1	2.4 km	306° v...		41.5 km	0 secondes
	Arrivée à Peille2	6.6 km	121° vrai		48.2 km	0 secondes
	Arrivée à Sainte-Agnès	11.3 km	252° vrai		59.5 km	0 secondes
	Arrivée à Bordighera	27.4 km	232° vrai		86.9 km	0 secondes
	Arrivée à Badalucco	30.1 km	247° vrai		117 km	0 secondes
	Arrivée à Agaggio Inferiore	24.2 km	248° v...		141 km	0 secondes
	Arrivée à Via Provinciale 55	37.3 km	44° vrai		179 km	0 secondes
	Arrivée à Route87	6.6 km	180° vrai		185 km	0 secondes
	Arrivée à La Giandola De Breil	24.5 km	103° vrai		210 km	0 secondes
	Arrivée à [ColsFr] 06 Pérus 659	12.1 km	66° vrai		222 km	0 secondes
	Arrivée à Sospel2	6.8 km	189° vrai		229 km	0 secondes
	Arrivée à [ColsFr] 06 Turini 1607	24.5 km	256° vrai		253 km	0 secondes
	Arrivée à [ColsFr] 06 Cabanette 1372	9.9 km	293° vrai		263 km	0 secondes
	Arrivée à [ColsFr] 06 Escous 1008	5.3 km	79° vrai		268 km	0 secondes
	Arrivée à D2566	6.1 km	78° vrai		274 km	0 secondes
	Arrivée à [Colsfr] 06 Saint-Roch 990	4.4 km	137° vrai		279 km	0 secondes
	Arrivée à [ColsFr] 06 Porte 1068	2.3 km	130° vrai		281 km	0 secondes
	Arrivée à Gordolon	16.9 km	205° vrai		298 km	0 secondes

10.0 De la Mer à Des Murès 320

	Directions	Distance	Cap	Temps	Distance	Temps
	Arrivée à [ColsFr] 06 Saint-Martin 1500	19.4 km	13° vrai		317 km	0 secondes
	Arrivée à Auberge Des Murés	2.5 km	121° vrai		320 km	0 secondes



City Navigator Europe NTU 2020.2

Use of the Map Data is subject to certain restrictions and/or requirements imposed by third party suppliers and/or governmental or regulatory authorities as further set forth at <https://>

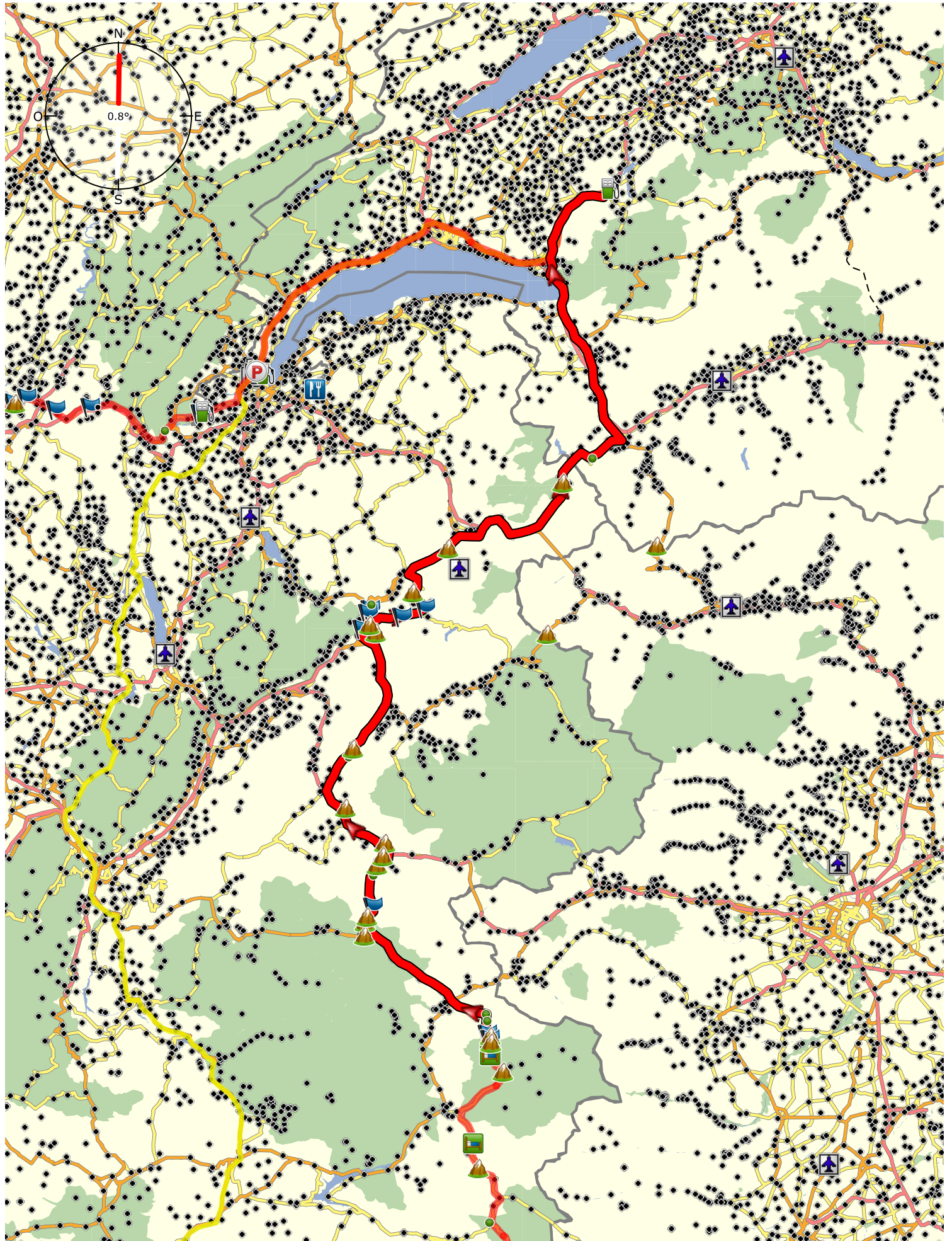
0 10 20 30 40 50 km N43° 38.601' E7° 32.464'

11.0 Des Mures à L'izoard 306



11.0 Des Mures à L'izoard 306

	Directions	Distance	Cap	Temps	Distance	Temps
	Départ à Auberge Des Murés				0 m	0 secondes
	Arrivée à Pont De Clans1	23.1 km	265° vrai		23.1 km	0 secondes
	Arrivée à [ColsFr] 06 Rostan 610	28.3 km	143° vrai		51.4 km	0 secondes
	Arrivée à [ColsFr] 06 Saint-Michel 907	7.3 km	259° vrai		58.7 km	0 secondes
	Arrivée à [ColsFr] 06 Vé Gautier 1099	8.9 km	284° v...		67.6 km	0 secondes
	Arrivée à [ColsFr] 06 Rourebel 1020	8.5 km	45° vrai		76.1 km	0 secondes
	Arrivée à [ColsFr] 06 Saint-Raphael 876	6.5 km	92° vrai		82.5 km	0 secondes
	Arrivée à Daluis3	30.2 km	266° v...		113 km	0 secondes
	Arrivée à [ColsFr] 06 Valberg 1669	25.5 km	190° vrai		138 km	0 secondes
	Arrivée à [ColsFr] 06 Sainte-Anne 1551	4.5 km	90° vrai		143 km	0 secondes
	Arrivée à [ColsFr] 06 Couillole 1678	8.9 km	256° vrai		152 km	0 secondes
	Arrivée à Isola1	31.1 km	195° vrai		183 km	0 secondes
	Arrivée à Le Cialancier1	6.6 km	235° vrai		189 km	0 secondes
	Arrivée à Saint-Étienne-De-Tinée1	8.4 km	149° vrai		198 km	0 secondes
	Arrivée à M2205	14.4 km	2° vrai		212 km	0 secondes
	Arrivée à [ColsFr] 04 Raspailon 2513	7.3 km	352° vrai		219 km	0 secondes
	Arrivée à [ColsFr] 04 Bonette 2715	3.2 km	180° vrai		223 km	0 secondes
	Arrivée à Jausiers1	20.4 km	62° vrai		243 km	0 secondes
	Arrivée à [ColsFr] 04 Vars 2108	21.7 km	20° vrai		265 km	0 secondes
	Arrivée à [ColsFr] 05 Ange Gardien 1347	35.1 km	336° v...		300 km	0 secondes
	Arrivée à La Ferme de L'izoard	6.1 km	90° vrai		306 km	0 secondes
























City Navigator Europe NTU 2020.2

Use of the Map Data is subject to certain restrictions and/or requirements imposed by third party suppliers and/or governmental or regulatory authorities as further set forth at <https://>

0 20 40 60 80 100 km N44° 22.921' E7° 55.186'

12.0 L'izoard à Coop19 412

12.0 L'izoard à Coop19 412

	Directions	Distance	Cap	Temps	Distance	Temps
	Départ à La Ferme de L'izoard				0 m	0 secondes
	Arrivée à [ColsFr] 05 Platrière 2220	6.1 km	254° v...		6.1 km	0 secondes
	Arrivée à [ColsFr] 05 Izoard 2360	2.6 km	275° vrai		8.7 km	0 secondes
	Arrivée à Brunissard	7.1 km	64° vrai		15.7 km	0 secondes
	Arrivée à D9026	5.9 km	164° vrai		21.7 km	0 secondes
	Arrivée à D9025	3.2 km	125° vrai		24.8 km	0 secondes
	Arrivée à Le Laus	5.6 km	281° vrai		30.4 km	0 secondes
	Arrivée à Cervières	2.1 km	321° vrai		32.5 km	0 secondes
	Arrivée à [ColsFr] 05 Lautaret 2057	37.5 km	283° v...		70.0 km	0 secondes
	Arrivée à [ColsFr] 05 Galibier 2642	8.6 km	201° vrai		78.6 km	0 secondes
	Arrivée à [ColsFr] 73 Plan Nicolas 2406	2.8 km	37° vrai		81.3 km	0 secondes
	Arrivée à Route Du Galibier3	6.7 km	257° vrai		88.0 km	0 secondes
	Arrivée à Valloire4	8.7 km	115° vrai		96.7 km	0 secondes
	Arrivée à [ColsFr] 73 Le Col 1530	2.9 km	224° vrai		100 km	0 secondes
	Arrivée à [ColsFr] 73 Télégraphe 1566	9.4 km	90° vrai		109 km	0 secondes
	Arrivée à Longchamp 1650	41.4 km	297° vrai		150 km	0 secondes
	Arrivée à [Colsfr] 73 Madeleine 1993	5.1 km	90° vrai		155 km	0 secondes
	Arrivée à Route D'ugine et D1212	47.1 km	74° vrai		203 km	0 secondes
	Arrivée à [ColsFr] 73 Montessuit 640	3.9 km	210° vrai		206 km	0 secondes
	Arrivée à D925 et Route Des Billords	8.7 km	355° v...		215 km	0 secondes
	Arrivée à Route D'hauteluze et D218 E	10.6 km	105° vrai		226 km	0 secondes

12.0 L'izoard à Coop19 412

	Directions	Distance	Cap	Temps	Distance	Temps
	Arrivée à [ColsFr] 73 Saisies 1633	9.0 km	272° vrai		235 km	0 secondes
	Arrivée à [ColsFr] 74 Megève 1107	22.3 km	114° vrai		257 km	0 secondes
	Arrivée à [ColsFr] 74 Montets 1461	44.4 km	102° vrai		301 km	0 secondes
	Arrivée à La Forclaz1	15.0 km	208° v...		316 km	0 secondes
	Arrivée à Coop19	95.7 km	206° v...		412 km	0 secondes