

Jura 8Cols 320Km

27 juin 2020

par Robert-Nicoud Jean-Pascal



1 jour • 340 km / 210 mi en voiture

Jura 8Cols 320Km, Day 1

samedi | 27 juin 2020

8 cols
320 Km

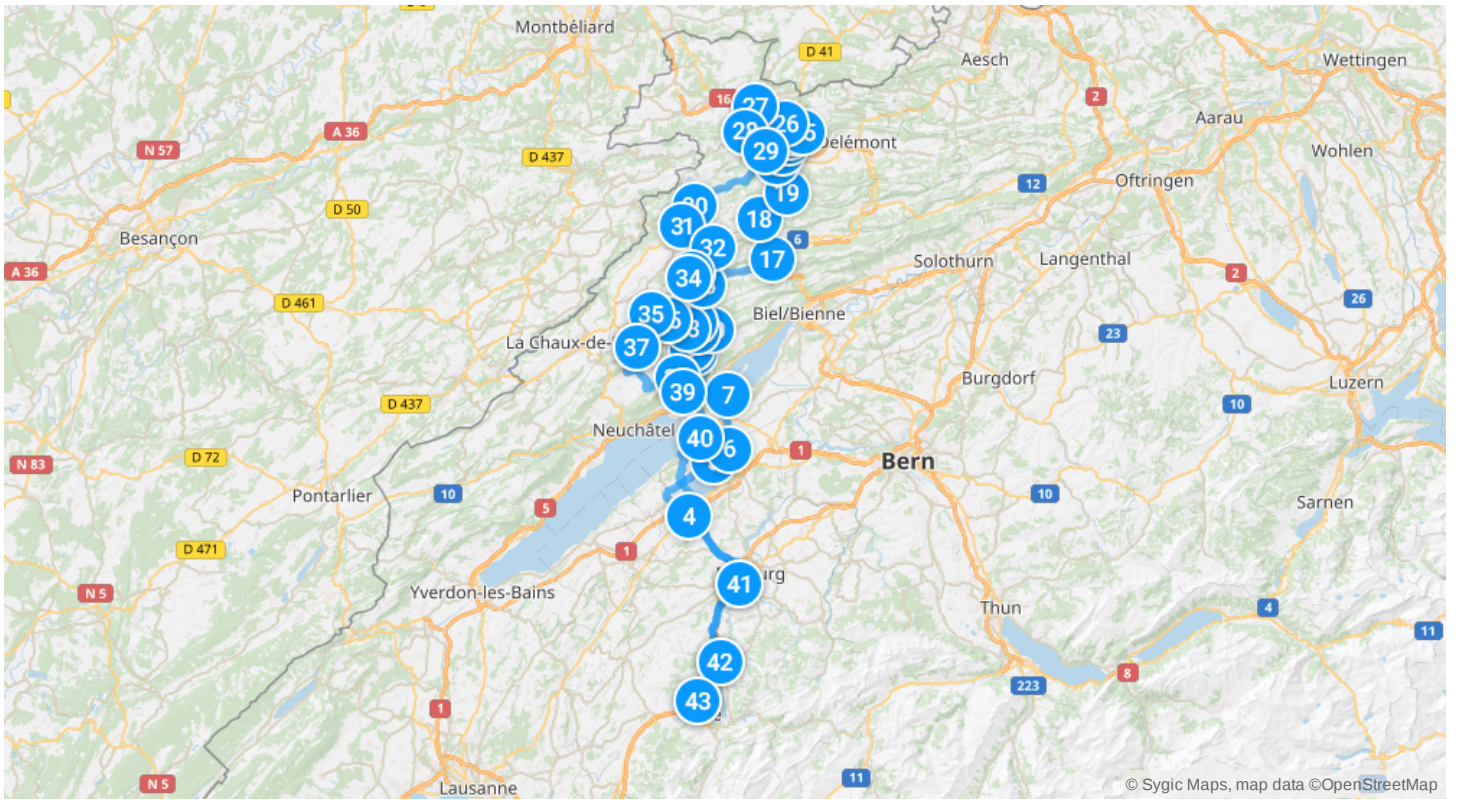
-  **1 Home**
JOUR SUIVANT
08:00
8 min (7,3 km / 4,5 mi) en voiture
-  **2 113 Route de la Gruyère**
14 min (14 km / 8,9 mi) en voiture
-  **3 HR Top**
18 min (16 km / 10 mi) en voiture
-  **4 Route de Lausanne**
13 min (13 km / 8,3 mi) en voiture
-  **5 Domaine de Chambaz**
5 min (3,0 km / 1,9 mi) en voiture
-  **6 Boulangerie Guillaume**
11 min (10 km / 6,2 mi) en voiture
-  **7 3 Gasse**
14 min (13 km / 7,9 mi) en voiture
-  **8 Col Son Mont**
3 min (1,8 km / 1,1 mi) en voiture
-  **9 (Unnamed Road)**
4 min (4,5 km / 2,8 mi) en voiture
-  **10 Restaurant**
3 min (3,4 km / 2,1 mi) en voiture
-  **11 (Unnamed Road)**
7 min (5,8 km / 3,6 mi) en voiture
-  **12 View Point**
3 min (1,5 km / 1 590 yd) en voiture
-  **13 Col du chasseral**
-  6 min (6,9 km / 4,3 mi) en voiture
-  **14 Col de Pontins**
en voiture
-  **15 Pontins, Les, restaurant**
10 min (11 km / 6,6 mi) en voiture
-  **16 Camille Bloch Shop**
10 min (12 km / 7,7 mi) en voiture
-  **17 Col de Pierre Pertuis**
11 min (10 km / 6,2 mi) en voiture
-  **18 Maison de la Tête de Moine**
8 min (8,0 km / 5,0 mi) en voiture
-  **19 Pichoux Gorges**
8 min (6,6 km / 4,1 mi) en voiture
-  **20 Bakery**
3 min (1,9 km / 1,2 mi) en voiture
-  **21 5 Route Principale**
3 min (1,7 km / 1,0 mi) en voiture
-  **22 Route de Séprais**
17 min (14 km / 8,8 mi) en voiture
-  **23 74 Séprais**
3 min (1,2 km / 1 300 yd) en voiture
-  **24 121 Route Principale**
5 min (3,4 km / 2,1 mi) en voiture
-  **25 6**
3 min (4,3 km / 2,6 mi) en voiture
-  **26 Col des Rangiers**

-  5 min (7,1 km / 4,4 mi) en voiture
-  **27**
Cheval Blanc
-  7 min (7,8 km / 4,8 mi) en voiture
-  **28**
Col de la Croix
-  11 min (9,7 km / 6,1 mi) en voiture
-  **29**
Route de Montmelon
-  16 min (15 km / 9,1 mi) en voiture
-  **30**
Observation Tower
-  9 min (5,7 km / 3,5 mi) en voiture
-  **31**
Firepit
-  6 min (6,3 km / 3,9 mi) en voiture
-  **32**
1
-  6 min (6,1 km / 3,8 mi) en voiture
-  **33**
Col Mont Crosin
-  1 min (650 m / 710 yd) en voiture
-  **34**
(Unnamed Road)
-  7 min (8,2 km / 5,1 mi) en voiture
-  **35**
Le Cheval Blanc

-  15 min (9,2 km / 5,7 mi) en voiture
-  **36**
Pertuis
-  en voiture
-  **37**
Col Pertuis
-  18 min (17 km / 11 mi) en voiture
-  **38**
Le Chasseur
-  8 min (6,8 km / 4,2 mi) en voiture
-  **39**
Le Grand-Pont
-  8 min (8,9 km / 5,5 mi) en voiture
-  **40**
(Unnamed Road)
-  32 min (31 km / 19 mi) en voiture
-  **41**
HR Top
-  14 min (14 km / 8,9 mi) en voiture
-  **42**
113 Route de la Gruyère
-  8 min (7,3 km / 4,5 mi) en voiture
-  **43**
Home
 JOUR SUIVANT

Temps estimé (~2 jours)

Lieux (2 jours) • Voiture (340 km / 210 mi, 5 h 40 min)



Guide - Avenches

Avenches est une localité et une commune suisse du canton de Vaud, située dans le district de la Broye-Vully.

 En voyage  Mis en favoris  Incontournable à Avenches

Platane • null

A11 • 7B Rue de la Tour, Avenches 1580, Switzerland



Platanus est un genre d'arbres, les platanes , de la famille des Platanaceae qui comprend une dizaine d'espèces. La plus répandue est un hybride, le platane commun largement utilisé comme arbre

d'alignement pour orner les places et les rues.

Étymologie : du nom grec πλάτανος, plátanos, dérivé de l'adjectif πλατύς, platús, large.

Wikipedia

 46.8794092, 7.0382457

Platane • null

A11 • 25 Route de sous Ville, Avenches 1580, Switzerland



Platanus est un genre d'arbres, les platanes , de la famille des Platanaceae qui comprend une dizaine d'espèces. La plus répandue est un hybride, le platane commun largement utilisé comme arbre

d'alignement pour orner les places et les rues.

Étymologie : du nom grec πλάτανος, plátanos, dérivé de l'adjectif πλατύς, platús, large.

Wikipedia

 46.8794677, 7.0381929

Platane • null

B11 • 7B Rue de la Tour, Avenches 1580, Switzerland



Platanus est un genre d'arbres, les platanes , de la famille des Platanaceae qui comprend une dizaine d'espèces. La plus répandue est un hybride, le platane commun largement utilisé comme arbre

d'alignement pour orner les places et les rues.

Étymologie : du nom grec πλάτανος, plátanos, dérivé de l'adjectif πλατύς, platús, large.

Wikipedia

 46.8793413, 7.0383048

Platane • null

A11 • 15 Rue de la Tour, Avenches 1580, Switzerland



Platanus est un genre d'arbres, les platanes , de la famille des Platanaceae qui comprend une dizaine d'espèces. La plus répandue est un hybride, le platane commun largement utilisé comme arbre

d'alignement pour orner les places et les rues.

Étymologie : du nom grec πλάτανος, plátanos, dérivé de l'adjectif πλατύς, platús, large.

Wikipedia

 46.8796403, 7.0380373

Platane • null

A11 • 15 Rue de la Tour, Avenches 1580, Switzerland



Platanus est un genre d'arbres, les platanes , de la famille des Platanaceae qui comprend une dizaine d'espèces. La plus répandue est un hybride, le platane commun largement utilisé comme arbre

d'alignement pour orner les places et les rues.

Étymologie : du nom grec πλάτανος, plátanos, dérivé de l'adjectif πλατύς, platús, large.

Wikipedia

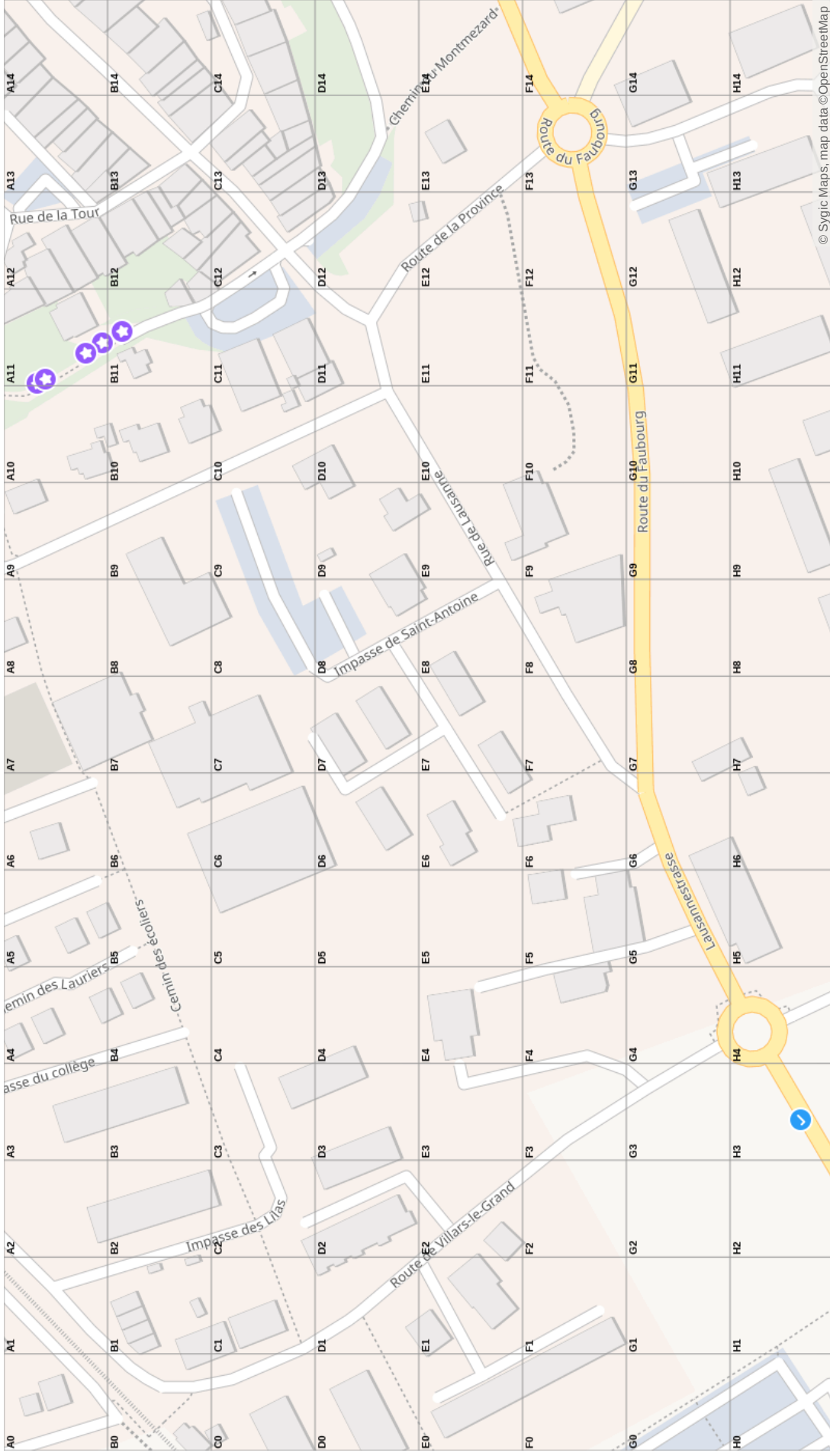
 46.8796112, 7.0380625

Route de Lausanne

H3 • Route de Lausanne, 1580, Switzerland

 46.8769442, 7.0342326

Avenches



Platane (A11)
Platane (A11)

Platane (A11)
Platane (A11)

Platane (B11)
Route de Lausanne (H3)

A11



1. Platane
2. Platane
3. Platane
4. Platane

Guide - Lignières

Lignières est une commune suisse du canton de Neuchâtel, située dans la région Littoral.

 En voyage  Mis en favoris  Incontournable à Lignières

(Unnamed Road)

A4 • (Unnamed Road), 2523, Switzerland

 47.0938219, 7.0404124

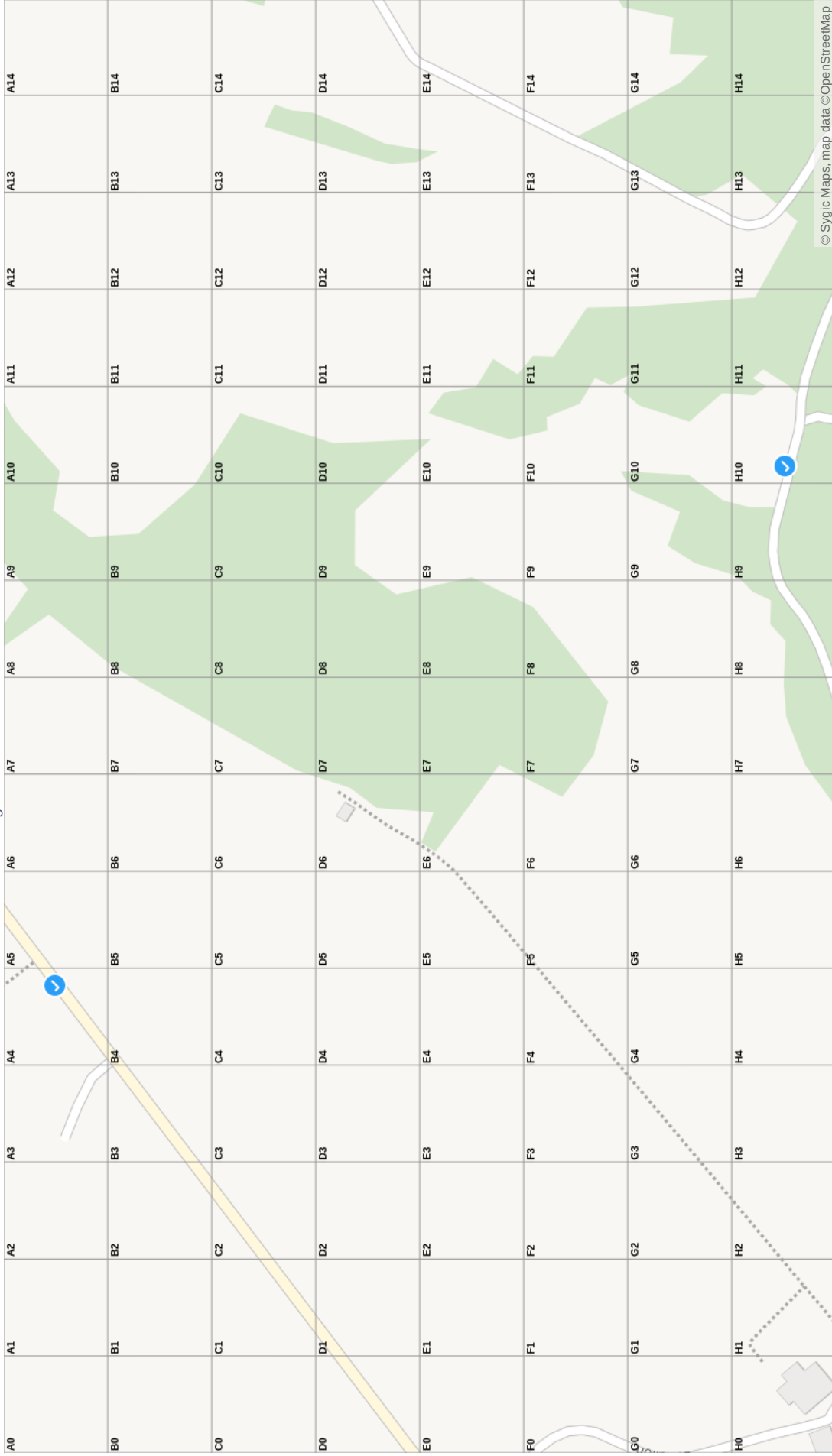
Col Son Mont

H10 • Rue de Fin de Forel, 2523, Switzerland

Col Son Mont

 47.0886941, 7.0457768

Lignières






© Sygic Maps, map data © OpenStreetMap

✓ Cdl Son Mont (H10)

✓ (Unnamed Road) (A4)

Guide - Nods

Nods est une commune suisse du canton de Berne, située dans l'arrondissement administratif du Jura bernois.

 En voyage  Mis en favoris  Incontournable à Nods

(Unnamed Road)

G6 • (Unnamed Road), 2518, Switzerland

 47.1151166, 7.0507765

Restaurant • null

F13 • 37 Route de Chasseral, Nods 2518, Switzerland

 47.1169976, 7.0794016

Col du chasseral

E1 • (Unnamed Road), 2518, Switzerland

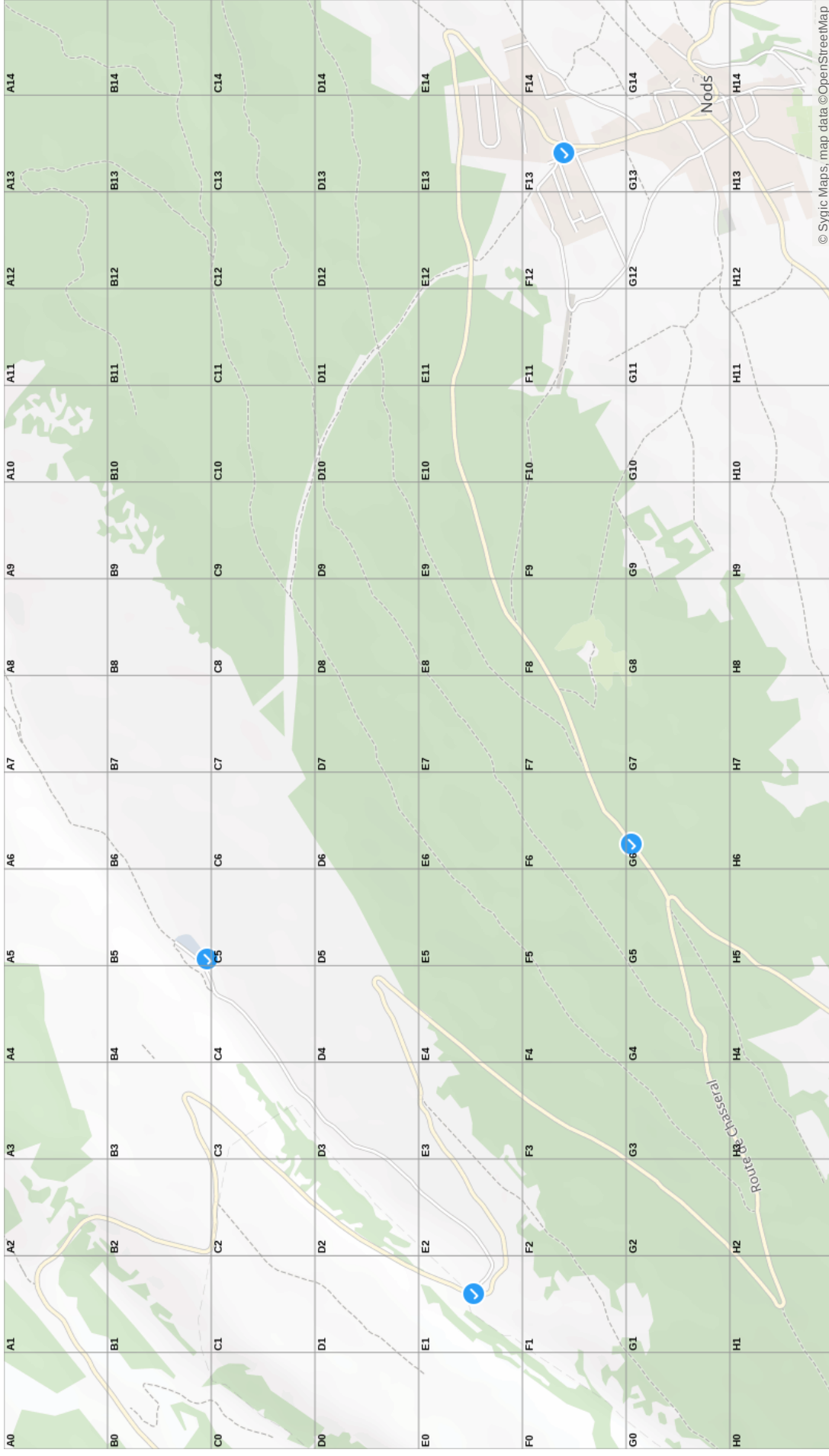
 47.1195358, 7.0321665

View Point • null

B5 • (Unnamed Road), Chasseral 2518, Switzerland

 47.1270543, 7.0460189

Nods



© Sygic Maps, map data © OpenStreetMap

✓ (Unnamed Road) (G6)

✓ Col du chasseral (E1)

✓ Restaurant (F13)

✓ View Point (B5)

Guide - Saint-Imier

Saint-Imier est une commune suisse du canton de Berne, située dans l'arrondissement administratif du Jura bernois.

 En voyage  Mis en favoris  Incontournable à Saint-Imier

Col de Pontins

E7 • 34 Les Pontins, Les Pontins 2610, Switzerland

Col de Pontins

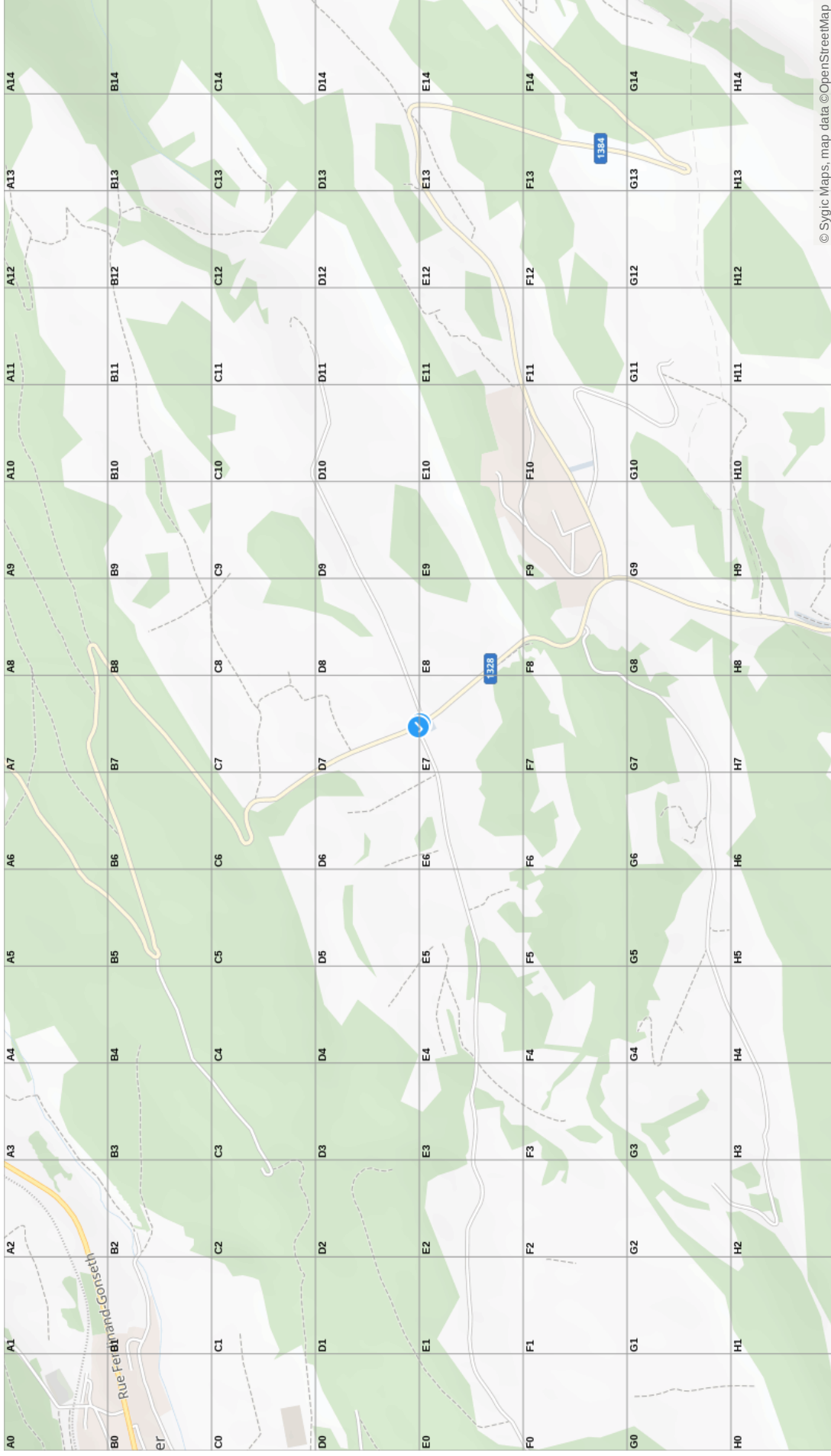
 47.1317244, 6.9972664

Pontins, Les, restaurant

D7 • 34 Les Pontins, Les Pontins 2610, Switzerland

 47.1317719, 6.997171

Saint-lmier



© Sygic Maps, map data © OpenStreetMap

✓ Col de Pontins (E7)

✓ Pontins, Les, restaurant (D7)

Guide - Courtelary

Courtelary est une commune suisse du canton de Berne, située dans l'arrondissement administratif du Jura bernois.

 En voyage  Mis en favoris  Incontournable à Courtelary

Camille Bloch Shop

G10 • 19 Grand-Rue, Courtelary 2608, Switzerland

Mo-Fr 13:30-18:30 • Sa 09.00-12.00

 +41 32 945 13 71 •  47.1756274, 7.0637851

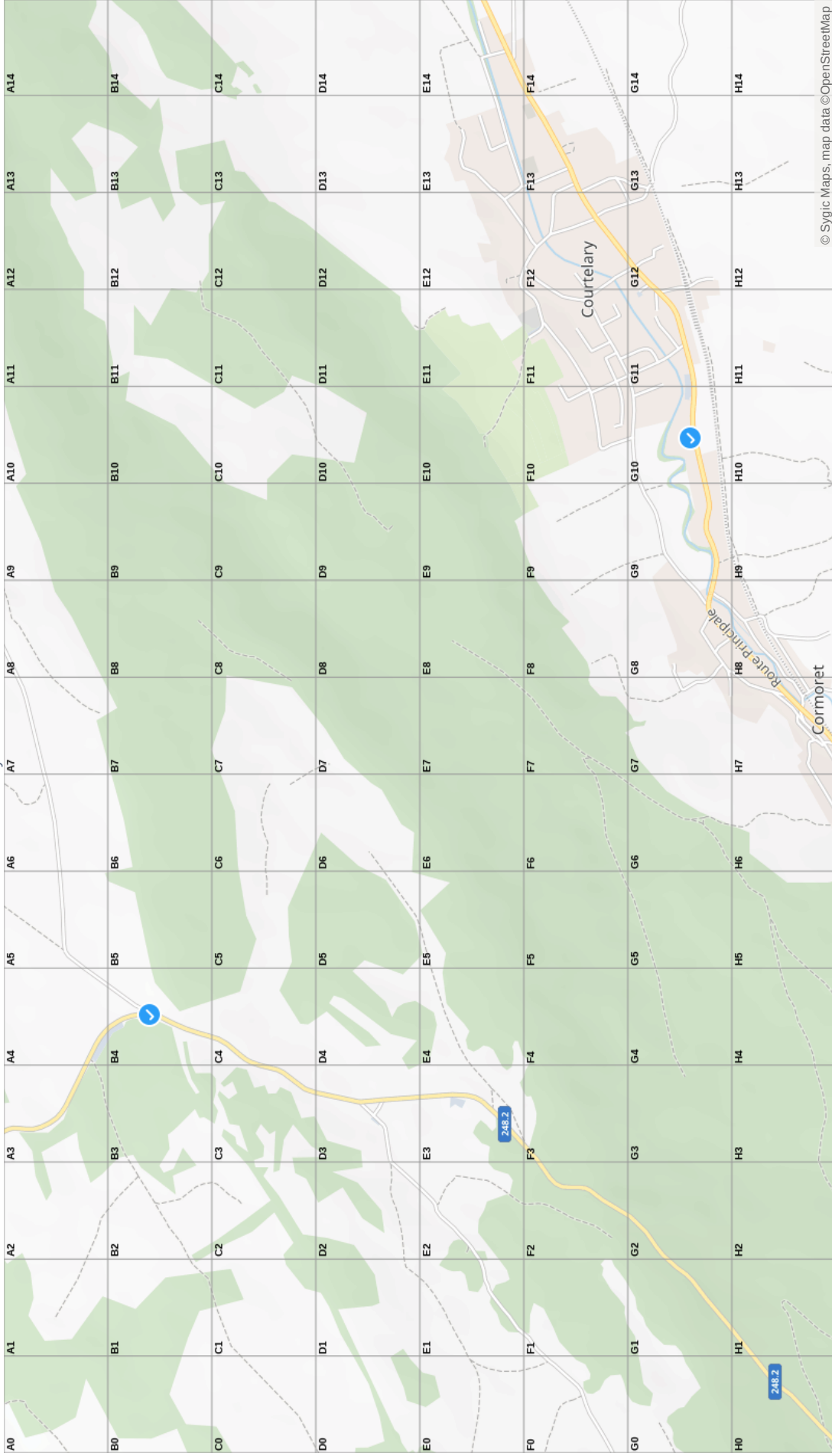
Col Mont Crosin

B4 • Montagne du Droit, 2610, Switzerland

Col Mont Crosin

 47.1908043, 7.0399806

Courtelary



© Sygic Maps, map data © OpenStreetMap

✓ Col Mont Crosin (B4)

✓ Camille Bloch Shop (G10)

Guide - Chézard-Saint-Martin

Chézard-Saint-Martin est une localité et une ancienne commune suisse du canton de Neuchâtel, située dans la région Val-de-Ruz.

 En voyage  Mis en favoris  Incontournable à Chézard-Saint-Martin

Col Pertuis

E7 • (Unnamed Road), 2054, Switzerland

Col Pertuis

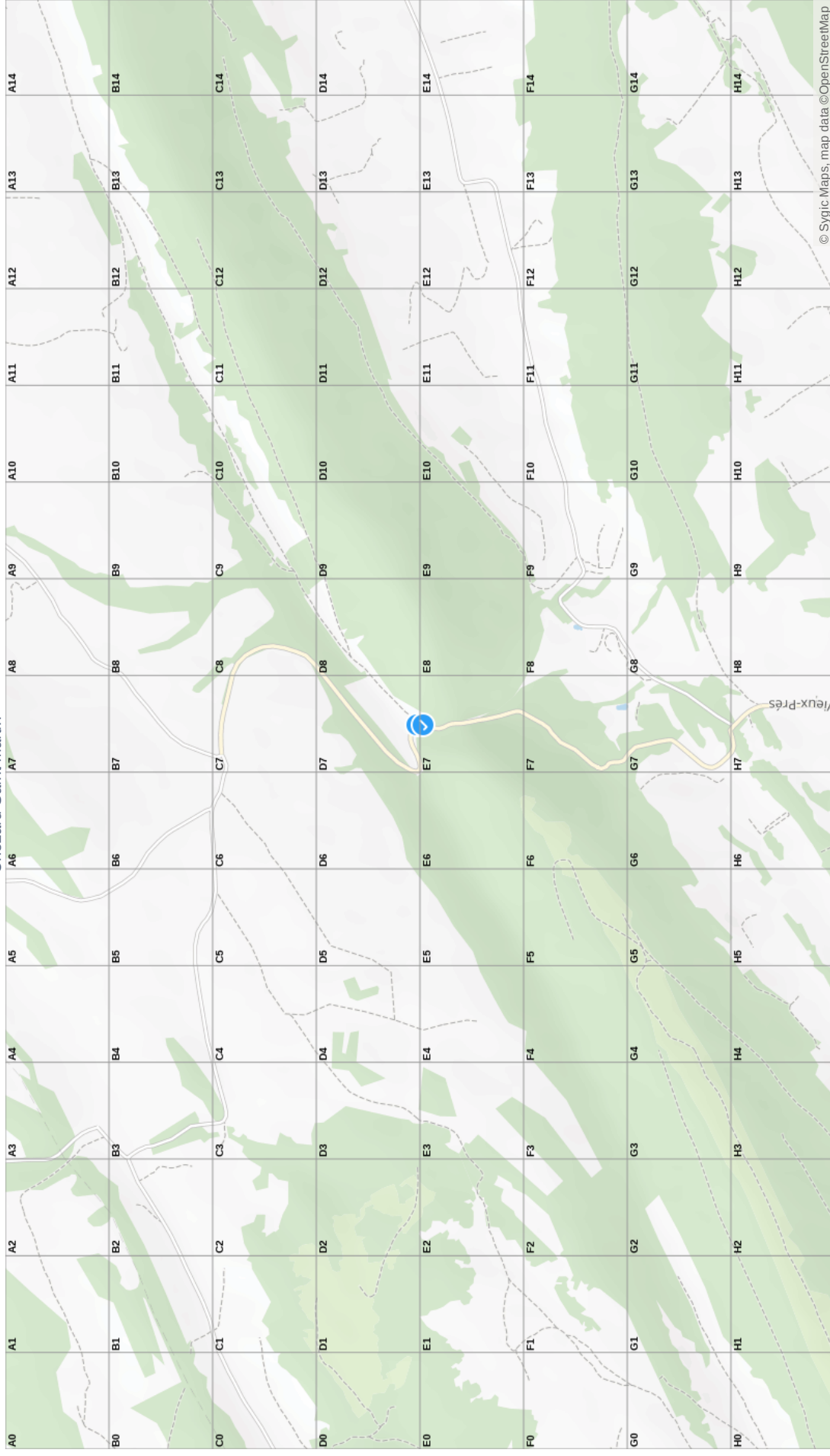
 47.0949796, 6.9359833

Pertuis

D7 • (Unnamed Road), 2054, Switzerland

 47.0951406, 6.9359786

Chézard-Saint-Martin



© Sygic Maps, map data © OpenStreetMap

Col Pertuis (E7)

Pertuis (D7)