

Vacance Septembre 2020

1 septembre 2020 - 4 septembre 2020

par Robert-Nicoud Jean-Pascal



4 jours • 5,8 km / 3,6 mi de marche • 1 290 km / 800 mi en voiture

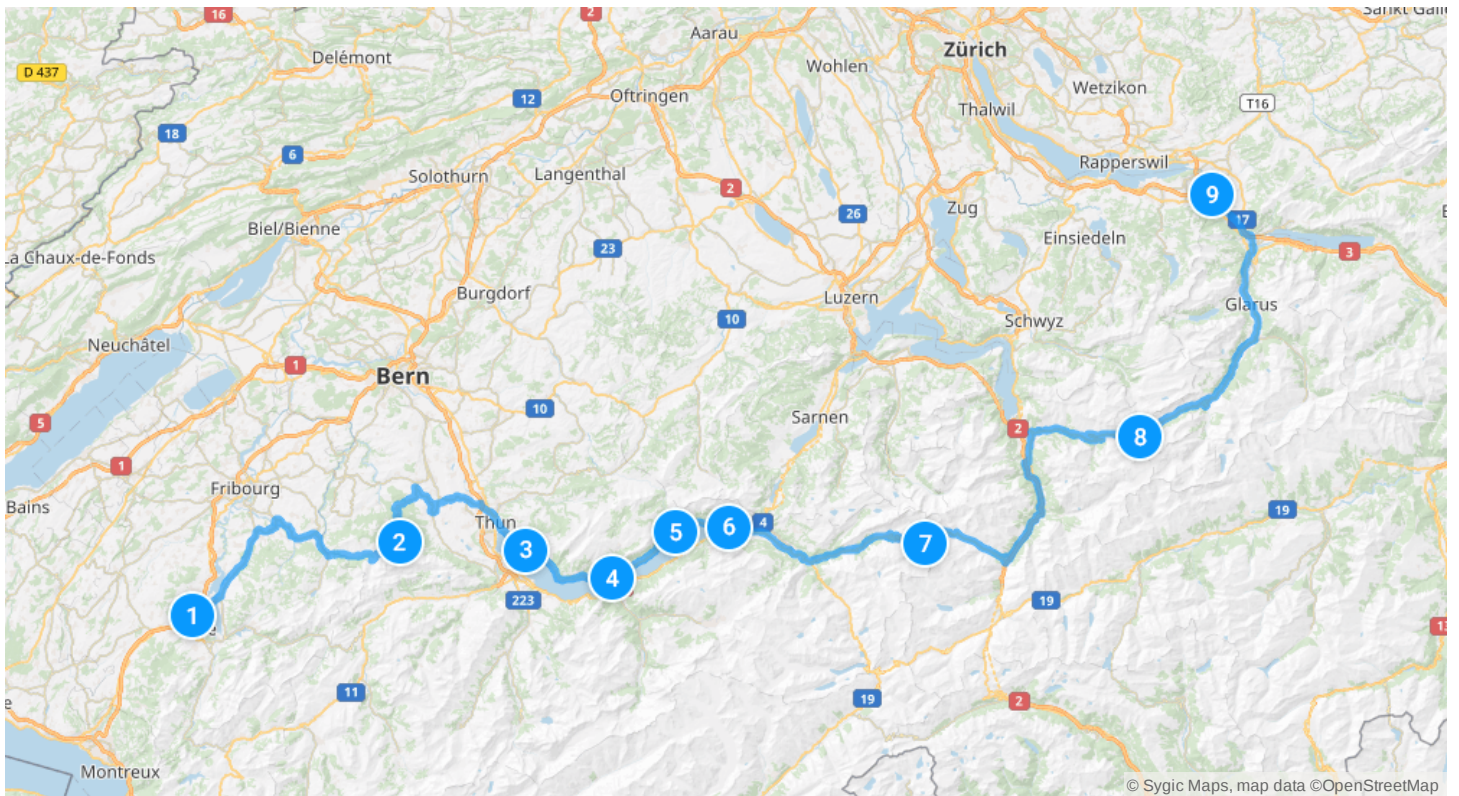
mardi | 1 septembre 2020

Cols:
Gurnigelpass
Sustenpass
Klausenpass

	Home JOUR SUIVANT		
	Gurnigelpass	50 min (50 km / 31 mi) en voiture	
	Staatsstrasse	39 min (39 km / 24 mi) en voiture	
	Aarestrasse	19 min (16 km / 9,9 mi) en voiture	
	View Point	19 min (13 km / 8,3 mi) en voiture	
			11 min (8,9 km / 5,6 mi) en voiture
	Dorfstrasse		37 min (46 km / 28 mi) en voiture
	Sustenpass		49 min (66 km / 41 mi) en voiture
	Col du Klausen		53 min (62 km / 39 mi) en voiture
	Landgasthof Sternen JOUR SUIVANT		

Temps estimé (~10 h 50 min)

Lieux (6 h 20 min) • Voiture (300 km / 190 mi, 4 h 30 min)



















mercredi | 2 septembre 2020

Cols:
Chräxerenpass
Kunkelpass
Wolfgangpass
Flüelapass
Passo Del Gallo
Forocola du Livigno
Bernina

-  **Landgasthof Sternen**
JOUR SUIVANT
7 min (4,6 km / 2,9 mi) en voiture
-  **Benknerstrasse**
9 min (6,5 km / 4,0 mi) en voiture
-  **Neue Eschenbacherstrasse**
6 min (5,9 km / 3,6 mi) en voiture
-  **Bürgstrasse**
7 min (4,8 km / 3,0 mi) en voiture
-  **Hintergoldingerstrasse**
10 min (6,0 km / 3,7 mi) en voiture
-  **Obermatten**
7 min (6,4 km / 3,9 mi) en voiture
-  **Wattwilerstrasse**
12 min (11 km / 6,9 mi) en voiture
-  **Käserei**
6 min (6,1 km / 3,8 mi) en voiture
-  **Scherbstrasse**
16 min (18 km / 11 mi) en voiture
-  **Schwägalp Pass**
13 min (13 km / 8,1 mi) en voiture
-  **Gontenstrasse**
8 min (7,0 km / 4,4 mi) en voiture
-  **Gontenstrasse**

-  2 min (870 m / 950 yd) en voiture
-  **Rütistrasse**
 58 min (70 km / 43 mi) en voiture
-  **(Unnamed Road)**
 5 min (3,8 km / 2,4 mi) en voiture
-  **Langgasse**
 5 min (2,6 km / 1,6 mi) en voiture
-  **(Unnamed Road)**
 2 min (100 m / 110 yd) de marche
-  **(Unnamed Road)**
 3 min (220 m / 250 yd) de marche
-  **(Unnamed Road)**
 4 min (260 m / 280 yd) de marche
-  **(Unnamed Road)**
 13 min (1,0 km / 1 110 yd) de marche
-  **Eggwald**
 8 min (660 m / 720 yd) de marche
-  **(Unnamed Road)**
 4 min (330 m / 370 yd) de marche
-  **(Unnamed Road)**
 3 min (180 m / 200 yd) de marche
-  **(Unnamed Road)**
 3 min (220 m / 240 yd) de marche
-  **(Unnamed Road)**

-  3 min (240 m / 260 yd) de marche
-  **25**
 (Unnamed Road)
-  35 min (5,6 km / 3,5 mi) en voiture
-  **26**
 Passherberge Überuf
-  12 min (940 m / 1 020 yd) de marche
-  **27**
 (Unnamed Road)
-  20 min (1,7 km / 1,0 mi) de marche
-  **28**
 (Unnamed Road)

-  48 min (59 km / 36 mi) en voiture
-  **29**
 Landstrasse
-  53 min (59 km / 36 mi) en voiture
-  **30**
 (Unnamed Road)
-  48 min (34 km / 21 mi) en voiture
-  **31**
 Passo Forcola di Livigno
-  7 min (7,7 km / 4,8 mi) en voiture
-  **32**
 Albergo Ospizio Bernina
 JOUR SUIVANT

Temps estimé (~2 jours)

Lieux (29 h 30 min) • À Pied (5,8 km / 3,6 mi, 1 h 10 min) • Voiture (330 km / 210 mi, 5 h 50 min)



jeudi | 3 septembre 2020

Cols:
Bernina
Lenzerheidepass
Glasspass
San Bernardino
Forcola
Monte Ceneri
Gola di Lago

Albergo Ospizio Bernina
JOUR SUIVANT
29 min (33 km / 21 mi) en voiture

Via dal Gùglia
41 min (48 km / 30 mi) en voiture

Heidsee
6 min (8,6 km / 5,3 mi) en voiture

Hauptstrasse
36 min (45 km / 28 mi) en voiture

Glasspass
49 min (59 km / 37 mi) en voiture

Col du San Bernardino
13 min (15 km / 9,3 mi) en voiture

13

Lieu inconnu (Cadenazzo)
4 min (4,7 km / 2,9 mi) en voiture

Via Monte Ceneri
26 min (22 km / 13 mi) en voiture

Gola di Lago
26 min (21 km / 13 mi) en voiture

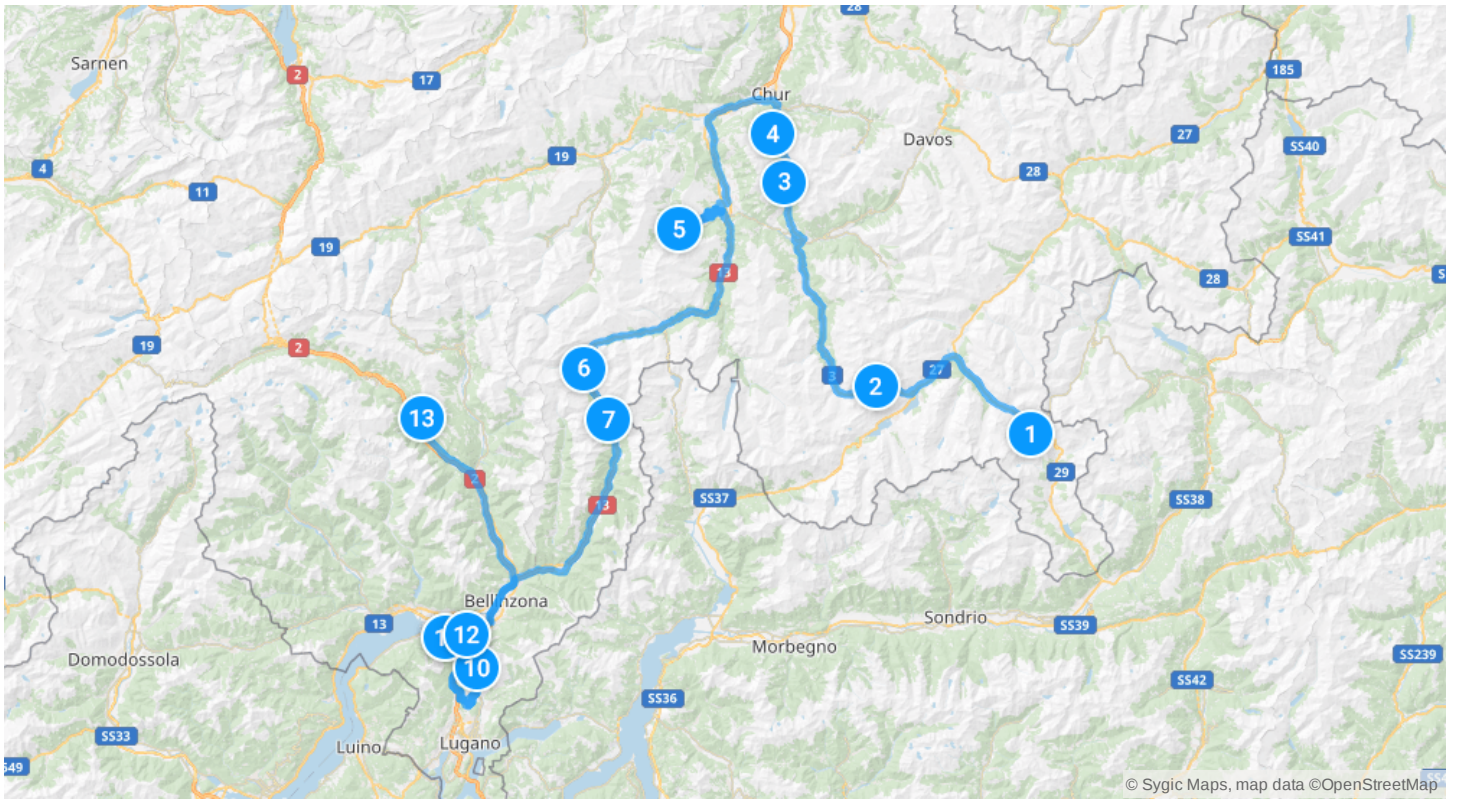
Via Monte Ceneri
4 min (4,7 km / 2,9 mi) en voiture

Lieu inconnu (Cadenazzo)
35 min (47 km / 29 mi) en voiture

Osteria Anzonico
JOUR SUIVANT

Temps estimé (~15 h)

Lieux (10 h 10 min) • Voiture (360 km / 220 mi, 5 h)



vendredi | 4 septembre 2020

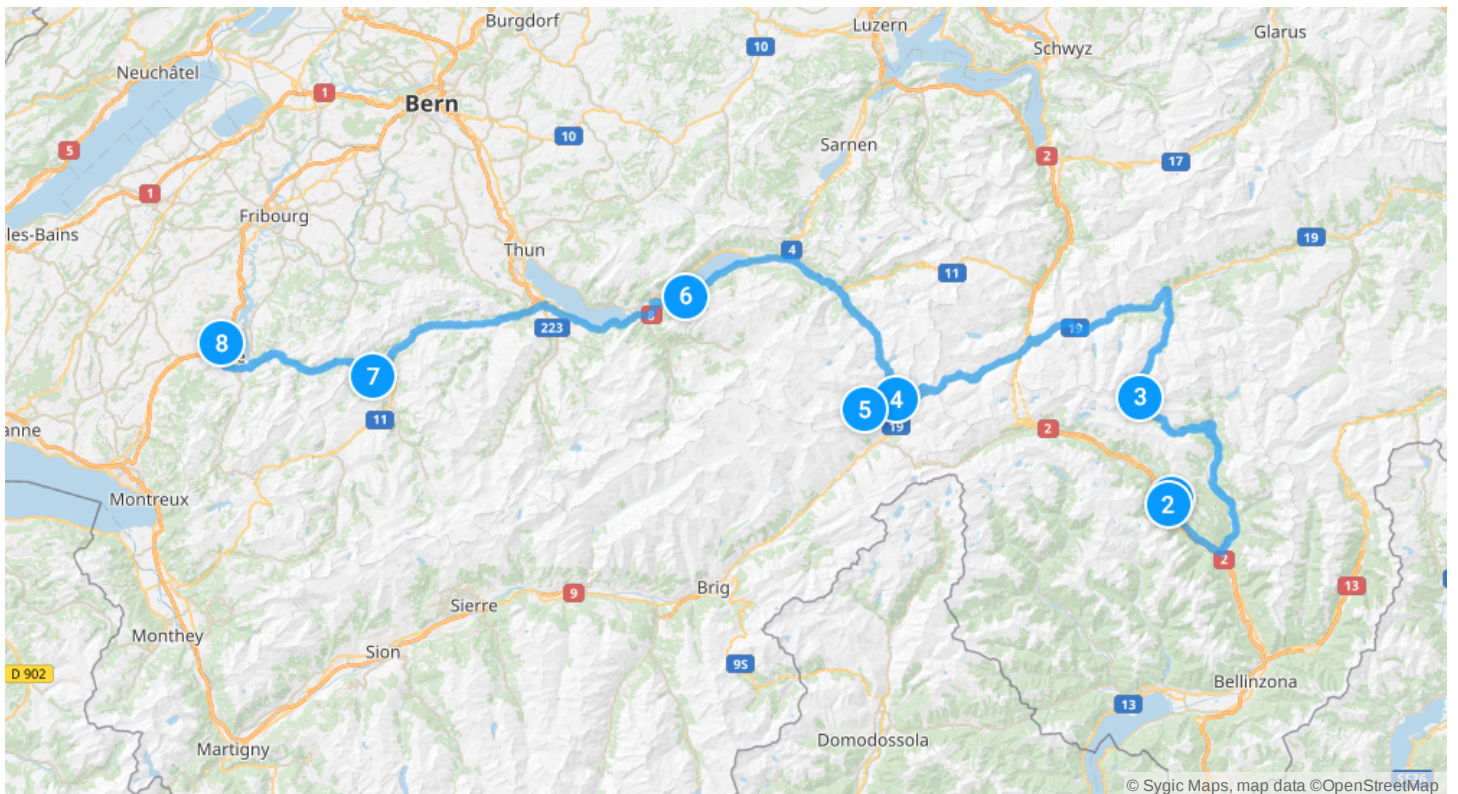
Cols:
Lukmanier
Oberlappass
Bäregg
Jaunpass

-  **Osteria Anzonico**
JOUR SUIVANT
4 min (4,1 km / 2,5 mi) en voiture
-  **(Unnamed Road)**
49 min (54 km / 34 mi) en voiture
-  **Col du Lukmanier**
1 h 10 min (90 km / 56 mi) en voiture
-  **Col du Grimsel**

-  **Oberaar**
52 min (59 km / 37 mi) en voiture
-  **Ehem. Seepolizei)**
58 min (61 km / 38 mi) en voiture
-  **Col du Jaun**
31 min (32 km / 20 mi) en voiture
-  **Home**
JOUR SUIVANT

Temps estimé (~11 h 30 min)

Lieux (7 h) • Voiture (300 km / 190 mi, 4 h 30 min)



Guide - Saint-Gall

Saint-Gall est la huitième ville de Suisse et le chef-lieu du canton de Saint-Gall. La commune de Saint-Gall compte 75 833 habitants fin 2018 et a été fondée sur l'ermitage du moine irlandais Gall au VIIe siècle.

[En voyage](#) [Mis en favoris](#) [Incontournable à Saint-Gall](#)

✓ (Unnamed Road)

G9 • (Unnamed Road), 7315, Switzerland

[46.9248644, 9.4651723](#)

✓ Benknerstrasse

D6 • Benknerstrasse, 8730, Switzerland

[47.2170905, 8.9905071](#)

✓ Bürgstrasse

D5 • Bürgstrasse, Chräbüel 8638, Switzerland

[47.2556989, 8.968792](#)

✓ Hintergoldingerstrasse

C6 • Hintergoldingerstrasse, Rossfallen 8638, Switzerland

[47.2864781, 8.9822674](#)

✓ Käserei

C7 • Heiterswil, 9630, Switzerland

[47.2978923, 9.1338897](#)

✓ Landgasthof Sternen

D6 • Giessenstrasse 10, 8717, Benken

Doté d'un jardin et d'un restaurant, le Landgasthof Sternen est situé à Benken. Vous bénéficierez gratuitement d'un parking privé et d'une connexion Wi-Fi. Un petit-déjeuner continental est servi tous les jours au Landgasthof Sternen. Une terrasse est également à votre disposition. L'aéroport de Zurich, le plus proche, est implanté à 63 km.

[Booking.Com](#)

[47.18379, 8.99386](#)

✓ Langgasse

G9 • Langgasse, 7315, Switzerland

[46.9021815, 9.4340158](#)

✓ Neue Eschenbacherstrasse

D5 • Neue Eschenbacherstrasse, 8716, Switzerland

[47.2282388, 8.9211988](#)

✓ Obermatten

D6 • Obermatten, Rüeterswil 8735, Switzerland

[47.2598349, 8.9853573](#)

✓ Scherbstrasse

C7 • Scherbstrasse, 9633, Switzerland

[47.284877, 9.1689491](#)

✓ Schwägalp Pass • Schwägalp Passhöhe

D8 • 1422 Beieregg, 9107, Switzerland



Schwägalp Pass is a high mountain pass in the Alps between the cantons of St. Gallen and Appenzell Ausserrhoden in Switzerland.

It connects Nesslau-Neu St.

Johann in Toggenburg in St. Gallen and Urnäsch in Appenzell Ausserrhoden. It is named after the Schwägalp peak on the north face of Säntis, which is the starting point of the aerial tramway to the top of Säntis. It was built in 1935.

The pass road has a maximum grade of 12 percent.

[Wikipedia](#)

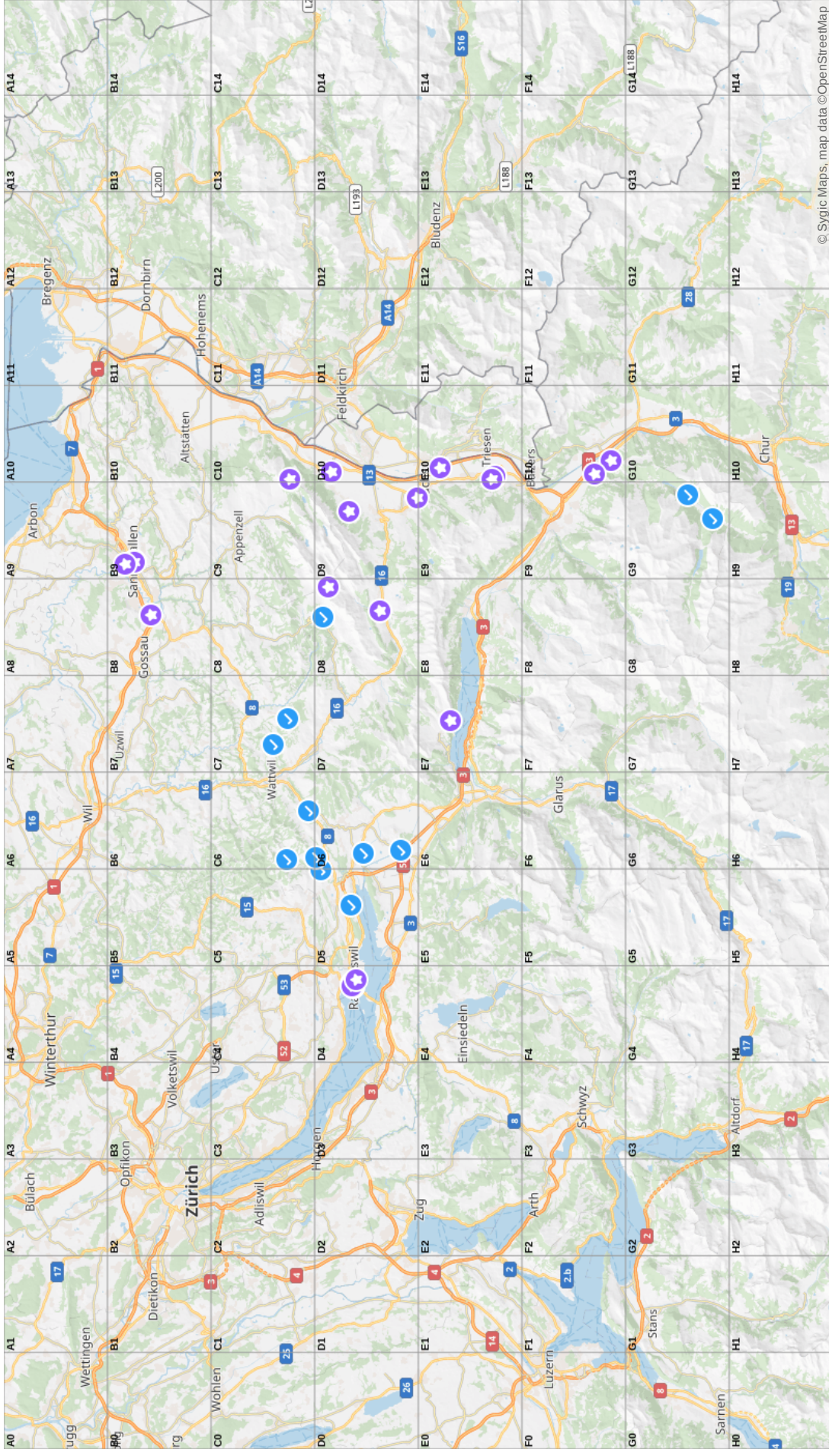
[47.2535429, 9.3037166](#)

✓ Wattwilerstrasse

C6 • Wattwilerstrasse, 8726, Switzerland

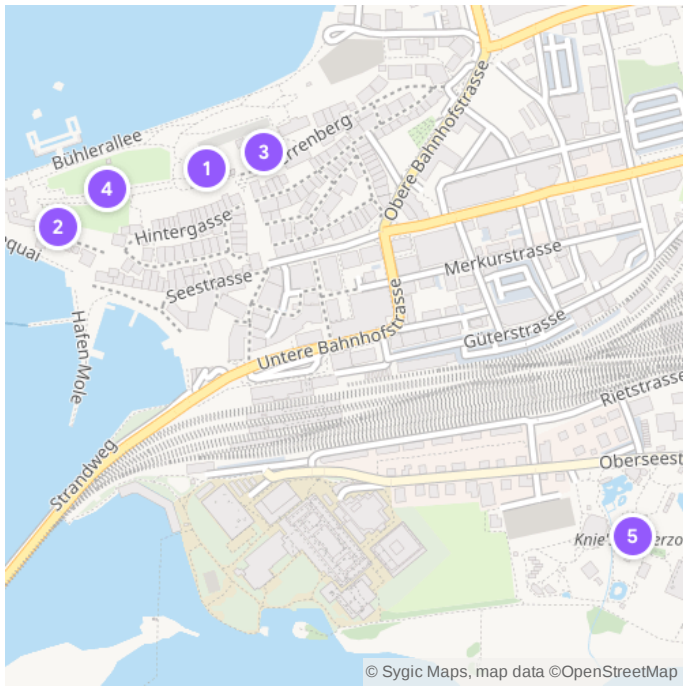
[47.2666462, 9.0472305](#)

Saint-Gall



© Sygic Maps, map data © OpenStreetMap

- (Unnamed Road) (G9)
- Abbatiale de Saint-Gall (B9)
- Abbaye de Saint-Gall (B9)
- Artillery Fort Magletsch (E10)
- Benkenstrasse (D6)
- Bürgstrasse (D5)
- Chutes du Seerenbach (E7)
- Château de Freudenberg (F10)
- Château de Wartenstein (F10)
- Forstegg Castle (D10)
- Hintergoldingerstrasse (C6)
- Hohensax Castle (D9)
- Hoher Kasten (C10)
- Knies Children's Zoo (D4)
- Kyburpark (B8)
- Käserei (C7)
- Landgasthof Stemen (D6)
- Langgasse (G9)
- Lindenhof (D4)
- Neue Eschenbacherstrasse (D5)
- Obermatten (D6)
- Rapperswil Castle (D4)
- Rhin (E10)
- Rose Garden, Rapperswil (D4)
- Scherbstrasse (C7)
- Schwägalp Pass (D8)
- Stadtpfarrkirche Rapperswil (D4)
- Säntis (D8)
- Thur waterfalls (D8)
- Université de Saint-Gall (B9)
- Wartau Castle (E10)
- Wattwilerstrasse (C6)
- Werdenberg Castle (D9)



1. Rapperswil Castle
2. Rose Garden, Rapperswil
3. Stadtpfarrkirche Rapperswil
4. Lindenhof
5. Knies Children's Zoo

Guide - Appenzell

Le village d'Appenzell est le chef-lieu du canton d'Appenzell Rhodes-Intérieures.

 En voyage  Mis en favoris  Incontournable à Appenzell

Gontenstrasse

H3 • Gontenstrasse, 9050, Switzerland

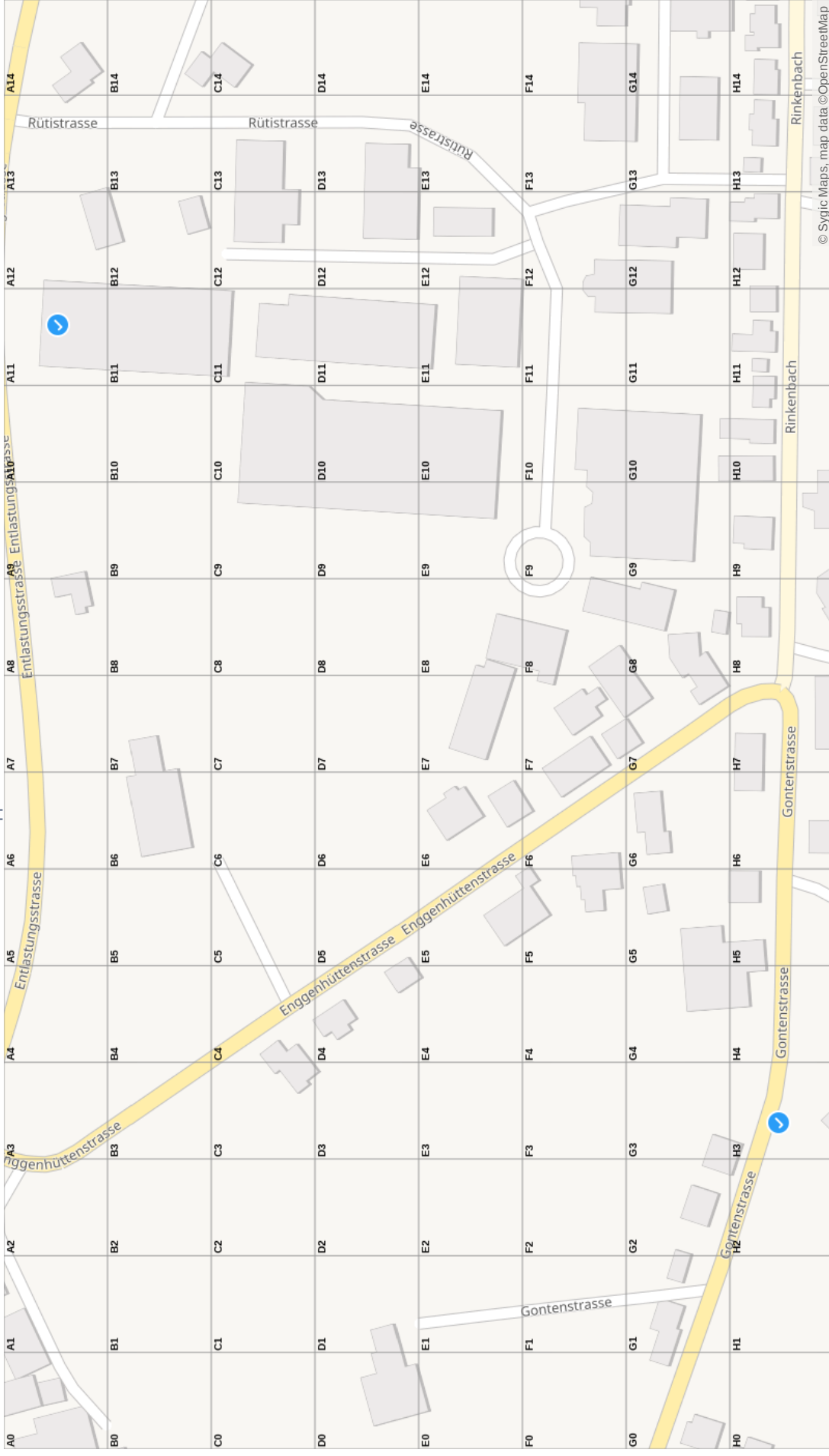
 47.3319007, 9.3945122

Rütistrasse

A11 • Rütistrasse, Appenzell 9050, Switzerland

 47.3344257, 9.3986428

Appenzell



✓ Gontenstrasse (H3)

✓ Rütistrasse (A11)

✓ Gontenstrasse (H3)

Guide - Mesocco

Mesocco est une commune suisse du canton des Grisons, située dans la région de Moesa.

 En voyage  Mis en favoris  Incontournable à Mesocco

13

G8 • 13, 6563, Switzerland

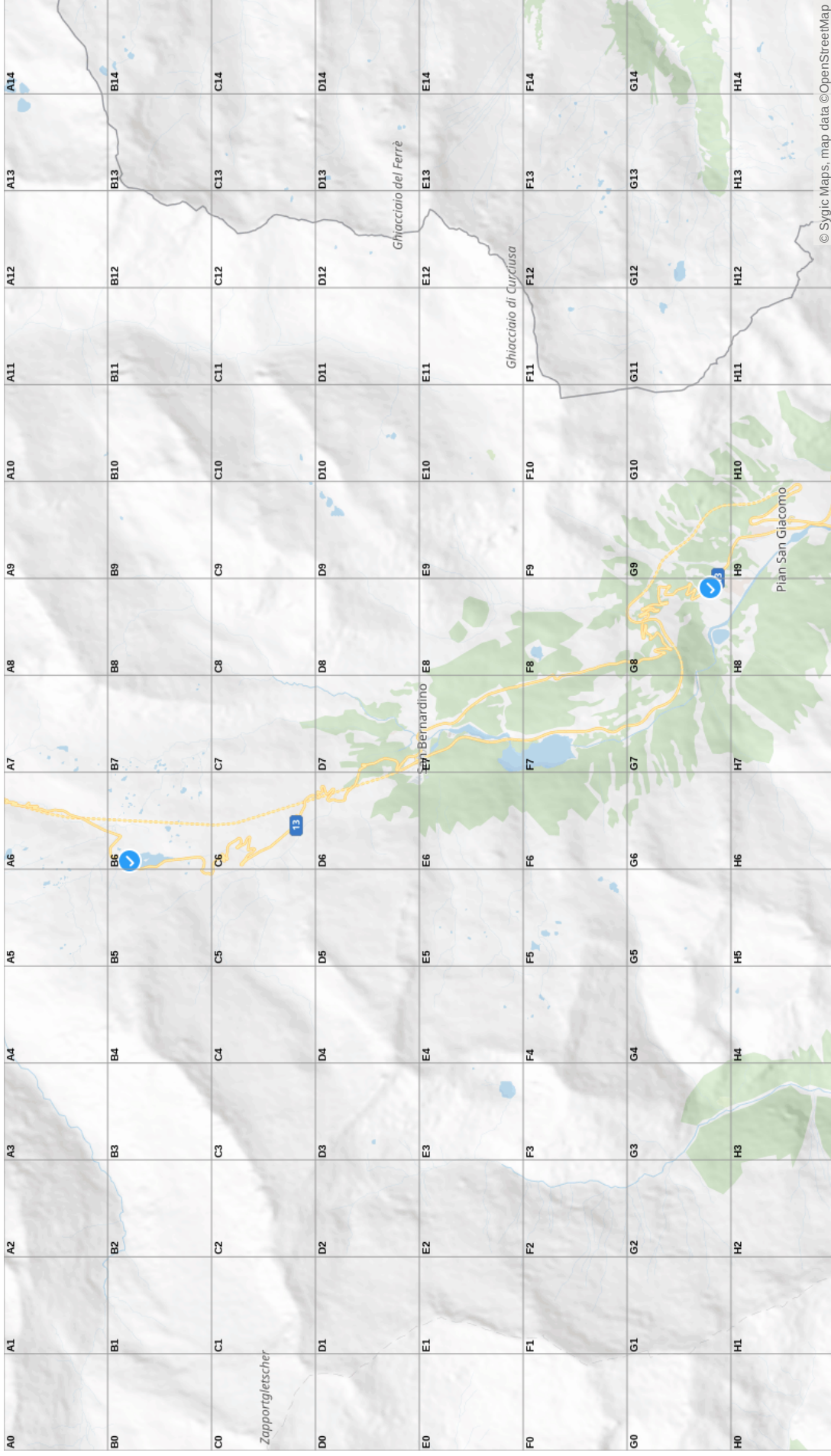
 46.4297232, 9.2156839

Col du San Bernardino • San Bernardino

B6 • 46 San Bernardino, 6565, Switzerland

 46.4958771, 9.1706046

MESOCOCCO



© Sygic Maps, map data © OpenStreetMap

✓ 13 (G8)

✓ Col du San Bernardino (B6)

Guide - Faido

Faido est une commune suisse du canton du Tessin, chef-lieu du district de Léventine.

 En voyage  Mis en favoris  Incontournable à Faido

(Unnamed Road)

G6 • (Unnamed Road), 6748, Switzerland

 46.4245614, 8.8576841

Osteria Anzonico

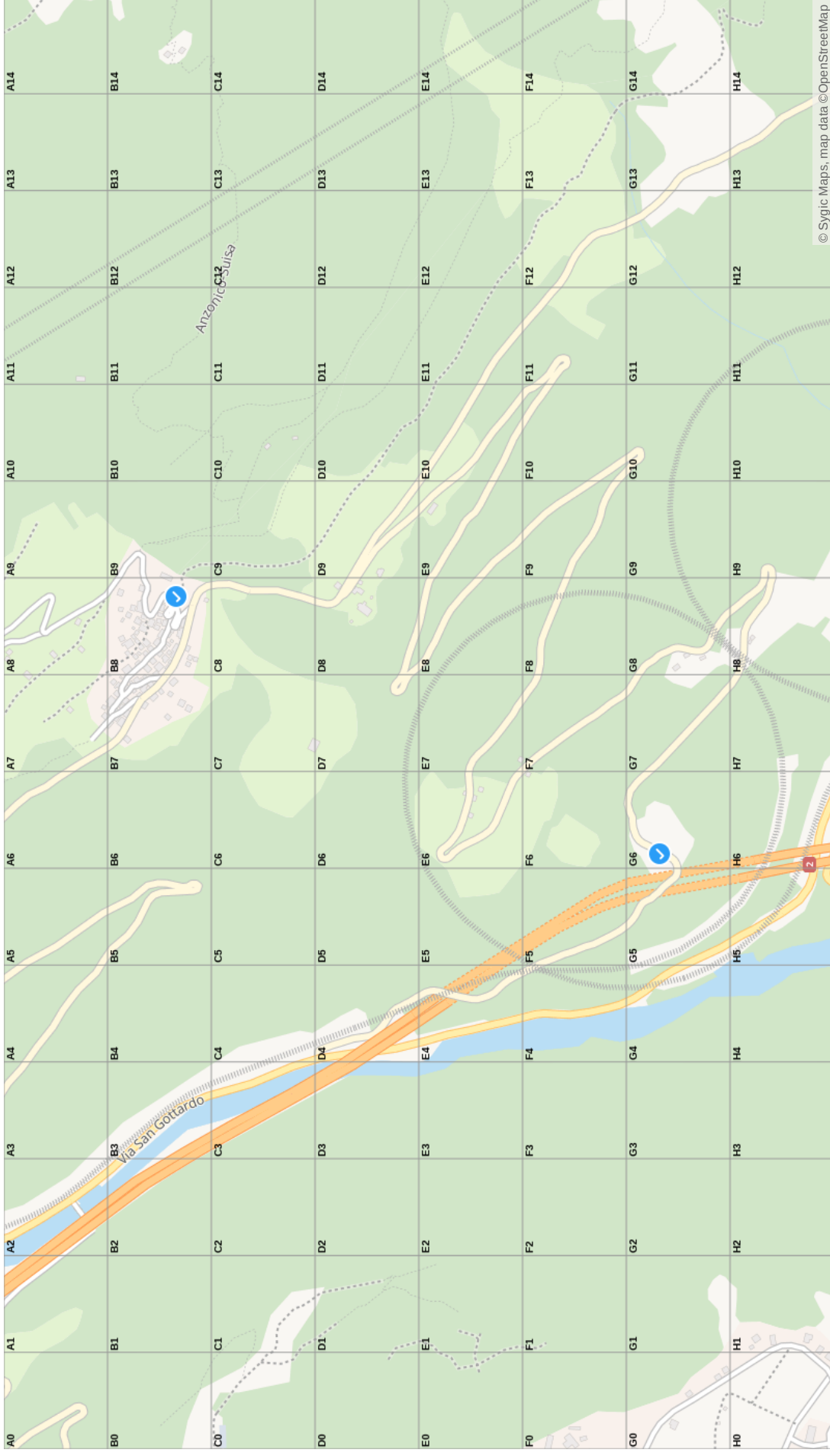
B8 • Anzonico, 6748, Anzonico

Offrant une vue panoramique sur la vallée de la Léventine, ce bâtiment en pierre typiquement tessinois est niché dans le village d'Anzonico et abrite un restaurant avec terrasse. Des sentiers de randonnée vous attendent à deux pas de l'établissement.

Booking.Com

 46.43144, 8.86299

Faido



✓ (Unnamed Road) (G6)

✓ Osteria Anzonico (B8)