

Corsica















24 juin 2022 - 2 juillet 2022
















par Robert-Nicoud Jean-Pascal

© Sygic Maps, map data ©OpenStreetMap

9 jours • 22 km / 13 mi de marche • 2 970 km / 1 840 mi en voiture








vendredi | 24 juin 2022







- **1 Home**
JOUR SUIVANT
1 h 20 min (130 km / 79 mi) en voiture
- **2 Route de Saint-Julien**
3 min (2,4 km / 1,5 mi) en voiture
- **3 Route de Saint-Julien**
44 min (43 km / 27 mi) en voiture
- **4 Route des Allobroges**
11 min (11 km / 6,7 mi) en voiture
- **5 (Unnamed Road)**
42 min (44 km / 27 mi) en voiture
- **6 (Unnamed Road)**
13 min (13 km / 7,8 mi) en voiture
- **7 (Unnamed Road)**
10 min (8,8 km / 5,5 mi) en voiture
- **8 Route du Villard**
8 min (6,6 km / 4,1 mi) en voiture
- **9 Route du Col de Marcieu**
18 min (11 km / 6,8 mi) en voiture
- **10 View Point**
12 min (10 km / 6,5 mi) en voiture
- **11 Barreau de la Grande Ile**
3 min (2,1 km / 1,3 mi) en voiture
- **12 Route de Chambéry**
11 min (4,9 km / 3,0 mi) en voiture
- **13 Rue Charles de Gaulle**
12 min (6,0 km / 3,7 mi) en voiture
- **14 (Unnamed Road)**

- **15 (Unnamed Road)**
12 min (8,2 km / 5,1 mi) en voiture
- **16 Route Napoléon**
15 min (11 km / 7,0 mi) en voiture
- **17 Route Napoléon**
13 min (12 km / 7,7 mi) en voiture
- **18 (Unnamed Road)**
6 min (4,6 km / 2,9 mi) en voiture
- **19 (Unnamed Road)**
5 min (3,9 km / 2,4 mi) en voiture
- **20 (Unnamed Road)**
12 min (11 km / 7,1 mi) en voiture
- **21 Route Napoléon**
24 min (25 km / 15 mi) en voiture
- **22 Route Napoléon**
20 min (21 km / 13 mi) en voiture
- **23 Route Napoléon**
12 min (9,0 km / 5,6 mi) en voiture
- **24 Route Napoléon**
22 min (22 km / 14 mi) en voiture
- **25 Route de Gap**
6 min (6,3 km / 3,9 mi) en voiture
- **26 (Unnamed Road)**
12 min (13 km / 8,2 mi) en voiture
- **27 (Unnamed Road)**
6 min (5,4 km / 3,4 mi) en voiture
- **28 Route de Marseille**
12 min (10 km / 6,2 mi) en voiture
- **29 Route de Lure**

Corsica, Day 2

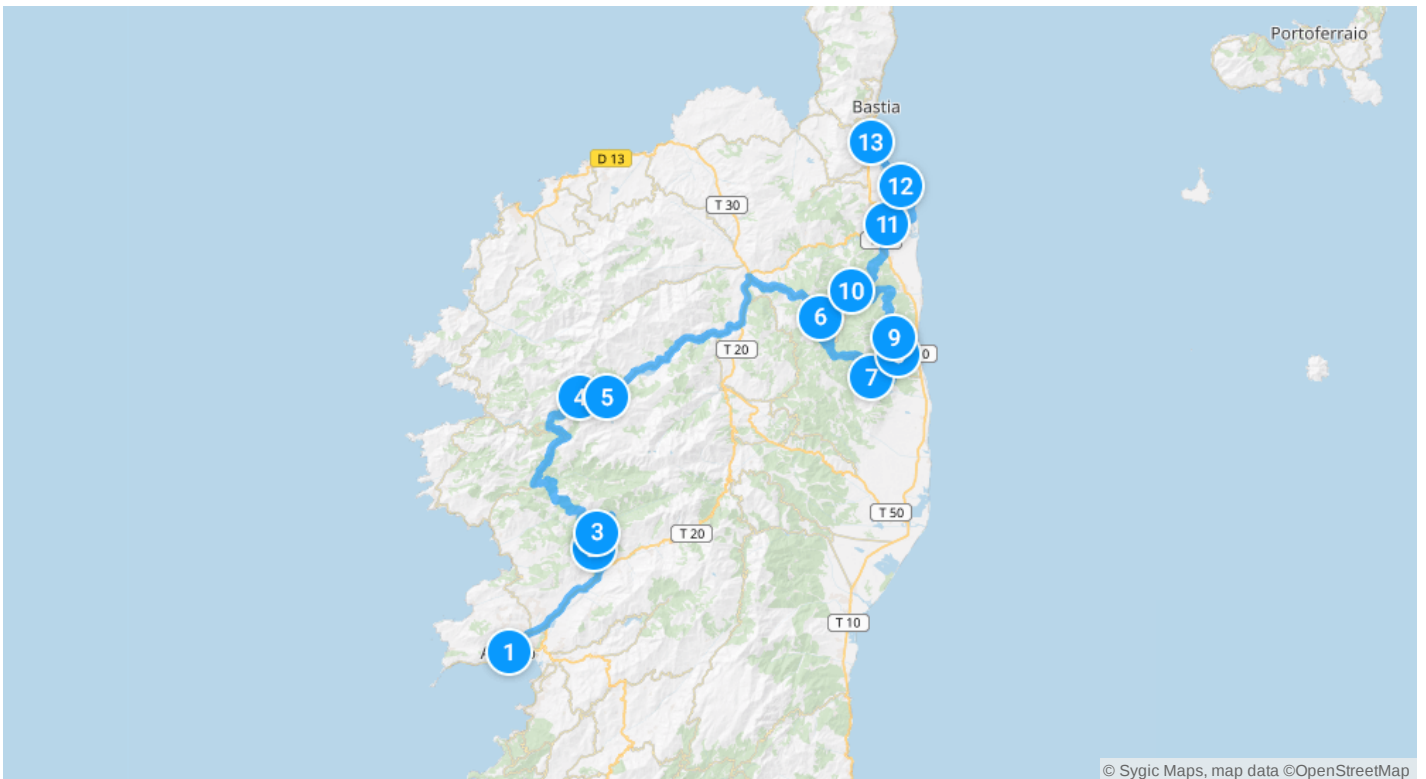
samedi | 25 juin 2022

-  (Unnamed Road)
37 min (35 km / 22 mi) en voiture
-  (Unnamed Road)
9 min (7,4 km / 4,6 mi) en voiture
-  (Unnamed Road)
1 h (63 km / 39 mi) en voiture
-  Col de Vergio
11 min (13 km / 8,1 mi) en voiture
-  (Unnamed Road)
52 min (62 km / 38 mi) en voiture
-  (Unnamed Road)
27 min (32 km / 20 mi) en voiture
-  (Unnamed Road)















-  (Unnamed Road)
14 min (13 km / 7,9 mi) en voiture
-  (Unnamed Road)
5 min (4,7 km / 2,9 mi) en voiture
-  (Unnamed Road)
30 min (29 km / 18 mi) en voiture
-  Route de la Canonica
27 min (26 km / 16 mi) en voiture
-  Route des Marines de Borgo
13 min (11 km / 6,7 mi) en voiture
-  Hotel Residence Lido Marana
11 min (9,1 km / 5,6 mi) en voiture
















Temps estimé (~16 h 50 min)


Lieux (12 h) • Voiture (300 km / 190 mi, 4 h 50 min)



dimanche | 26 juin 2022

-  **1** **Hotel Residence Lido Marana**
JOUR SUIVANT
10 min (11 km / 6,9 mi) en voiture
-  **2** **(Unnamed Road)**
9 min (8,9 km / 5,5 mi) en voiture
-  **3** **(Unnamed Road)**
3 min (1,9 km / 1,2 mi) en voiture
-  **4** **Route de San-Martino**
1 min (810 m / 880 yd) en voiture
-  **5** **Route du Cap**
13 min (10 km / 6,3 mi) en voiture
-  **6** **(Unnamed Road)**
15 min (16 km / 10 mi) en voiture
-  **7** **(Unnamed Road)**
11 min (11 km / 6,5 mi) en voiture
-  **8** **(Unnamed Road)**
11 min (10 km / 6,4 mi) en voiture
-  **9** **(Unnamed Road)**
7 min (6,5 km / 4,0 mi) en voiture
-  **10** **(Unnamed Road)**
4 min (3,3 km / 2,0 mi) en voiture
-  **11** **(Unnamed Road)**
9 min (7,5 km / 4,6 mi) en voiture
-  **12** **(Unnamed Road)**
4 min (3,0 km / 1,9 mi) en voiture
-  **13** **(Unnamed Road)**
4 min (3,7 km / 2,3 mi) en voiture
-  **14** **View Point**

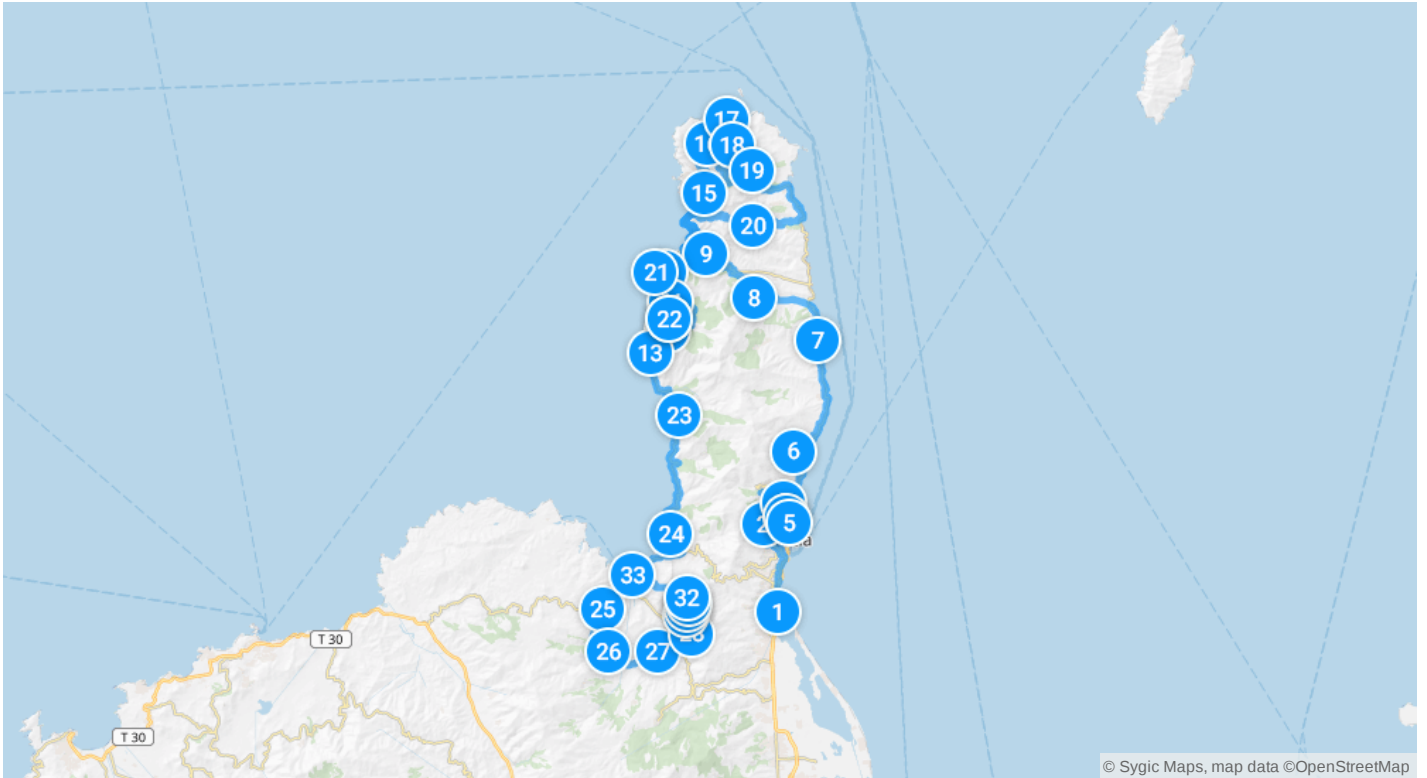
-  19 min (22 km / 14 mi) en voiture
-  **15** **(Unnamed Road)**
8 min (8,0 km / 5,0 mi) en voiture
-  **16** **(Unnamed Road)**
4 min (3,6 km / 2,2 mi) en voiture
-  **17** **(Unnamed Road)**
5 min (4,3 km / 2,7 mi) en voiture
-  **18** **(Unnamed Road)**
10 min (9,8 km / 6,1 mi) en voiture
-  **19** **Lieu inconnu (Rogliano)**
13 min (13 km / 8,2 mi) en voiture
-  **20** **(Unnamed Road)**
21 min (22 km / 13 mi) en voiture
-  **21** **(Unnamed Road)**
7 min (7,6 km / 4,7 mi) en voiture
-  **22** **View Point**
10 min (12 km / 7,4 mi) en voiture
-  **23** **(Unnamed Road)**
12 min (14 km / 8,7 mi) en voiture
-  **24** **(Unnamed Road)**
10 min (11 km / 7,1 mi) en voiture
-  **25** **View Point**
8 min (7,1 km / 4,4 mi) en voiture
-  **26** **(Unnamed Road)**
8 min (6,8 km / 4,2 mi) en voiture
-  **27** **D 262**
5 min (4,3 km / 2,6 mi) en voiture
-  **28** **(Unnamed Road)**

-  3 min (2,7 km / 1,7 mi) en voiture
 (Unnamed Road)
-  1 min (510 m / 560 yd) en voiture
 (Unnamed Road)
-  6 min (420 m / 460 yd) de marche
 (Unnamed Road)

-  1 min (680 m / 750 yd) en voiture
 (Unnamed Road)
-  7 min (5,6 km / 3,5 mi) en voiture
 **Hotel Restaurant L'Europe**
 JOUR SUIVANT

Temps estimé (~32 h 50 min)

Lieux (28 h 50 min) • À Pied (420 m / 460 yd, 6 min) • Voiture (250 km / 150 mi, 4 h)



lundi | 27 juin 2022



Hotel Restaurant L'Europe
JOUR SUIVANT

5 min (5,2 km / 3,2 mi) en voiture



(Unnamed Road)

9 min (7,4 km / 4,6 mi) en voiture



Col de Teghime

15 min (14 km / 8,7 mi) en voiture



Col de Santo Stefano

4 min (3,8 km / 2,4 mi) en voiture



(Unnamed Road)

8 min (7,0 km / 4,4 mi) en voiture



(Unnamed Road)

6 min (4,7 km / 2,9 mi) en voiture



(Unnamed Road)

6 min (5,1 km / 3,2 mi) en voiture



(Unnamed Road)

11 min (9,7 km / 6,0 mi) en voiture



Route de Calvi



24 min (28 km / 17 mi) en voiture

View Point



14 min (16 km / 9,9 mi) en voiture

View Point



4 min (4,0 km / 2,5 mi) en voiture

Bozza di Vezzu



26 min (25 km / 15 mi) en voiture

Route de Calvi



21 min (18 km / 11 mi) en voiture

(Unnamed Road)



17 min (17 km / 10 mi) en voiture

(Unnamed Road)



16 min (19 km / 12 mi) en voiture

(Unnamed Road)



39 min (46 km / 28 mi) en voiture

(Unnamed Road)



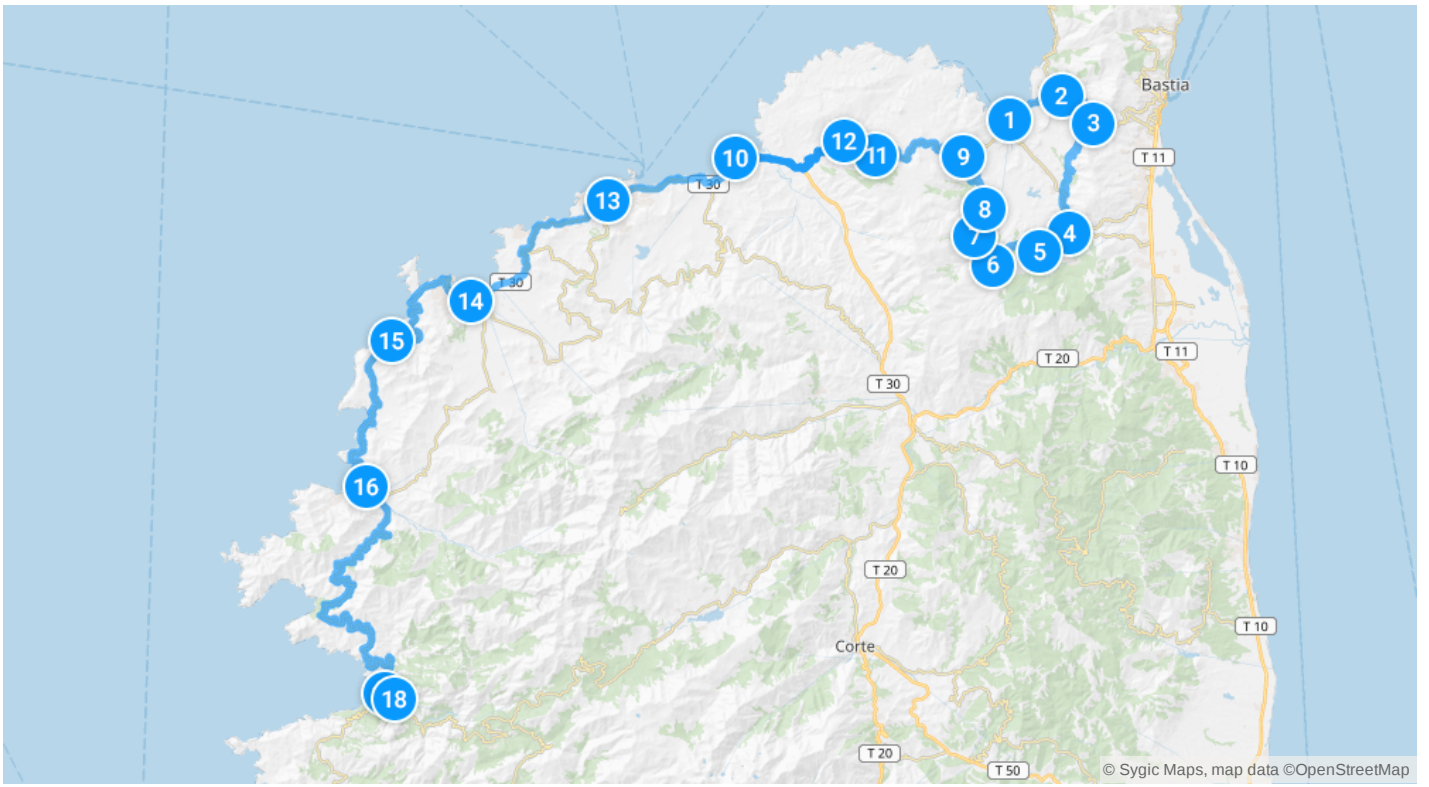
1 min (1,0 km / 1 130 yd) en voiture

Hôtel Bella Vista


JOUR SUIVANT

Temps estimé (~16 h 40 min)


Lieux (13 h) • Voiture (230 km / 140 mi, 3 h 40 min)




mardi | 28 juin 2022

- 


Hôtel Bella Vista
JOUR SUIVANT

8 min (9,4 km / 5,9 mi) en voiture
- 


Coeur de Piana

9 min (10 km / 6,4 mi) en voiture
- 


Drinking Water

26 min (27 km / 17 mi) en voiture
- 

(Unnamed Road)

11 min (12 km / 7,7 mi) en voiture
- 


View Point

24 min (26 km / 16 mi) en voiture
- 


View Point

25 min (26 km / 16 mi) en voiture
- 

Picnic Table

16 min (15 km / 9,3 mi) en voiture
- 


(Unnamed Road)

22 min (8,8 km / 5,4 mi) en voiture
- 

(Unnamed Road)

10 min (1,1 km / 1 140 yd) en voiture
- 


(Unnamed Road)

33 min (3,7 km / 2,3 mi) en voiture
- 


(Unnamed Road)


3 min (1,9 km / 1,2 mi) en voiture
- 

(Unnamed Road)


1 min (700 m / 770 yd) en voiture
- 

Boulevard Tino Rossi


- 

2 min (1,5 km / 1 660 yd) en voiture
- 


Boulevard Tino Rossi

en voiture
- 


Boulevard Tino Rossi

en voiture
- 


Boulevard Stephanopoli de Comène

2 min (1,0 km / 1 100 yd) en voiture
- 


Cours Lucien Bonaparte

2 min (1,6 km / 1 730 yd) en voiture
- 


Avenue Pascal Paoli

11 min (12 km / 7,3 mi) en voiture
- 


(Unnamed Road)

14 min (16 km / 10 mi) en voiture
- 


(Unnamed Road)

9 min (10 km / 6,4 mi) en voiture
- 


(Unnamed Road)

23 min (20 km / 13 mi) en voiture
- 


(Unnamed Road)

2 min (2,0 km / 1,3 mi) en voiture
- 


(Unnamed Road)

36 min (44 km / 27 mi) en voiture
- 

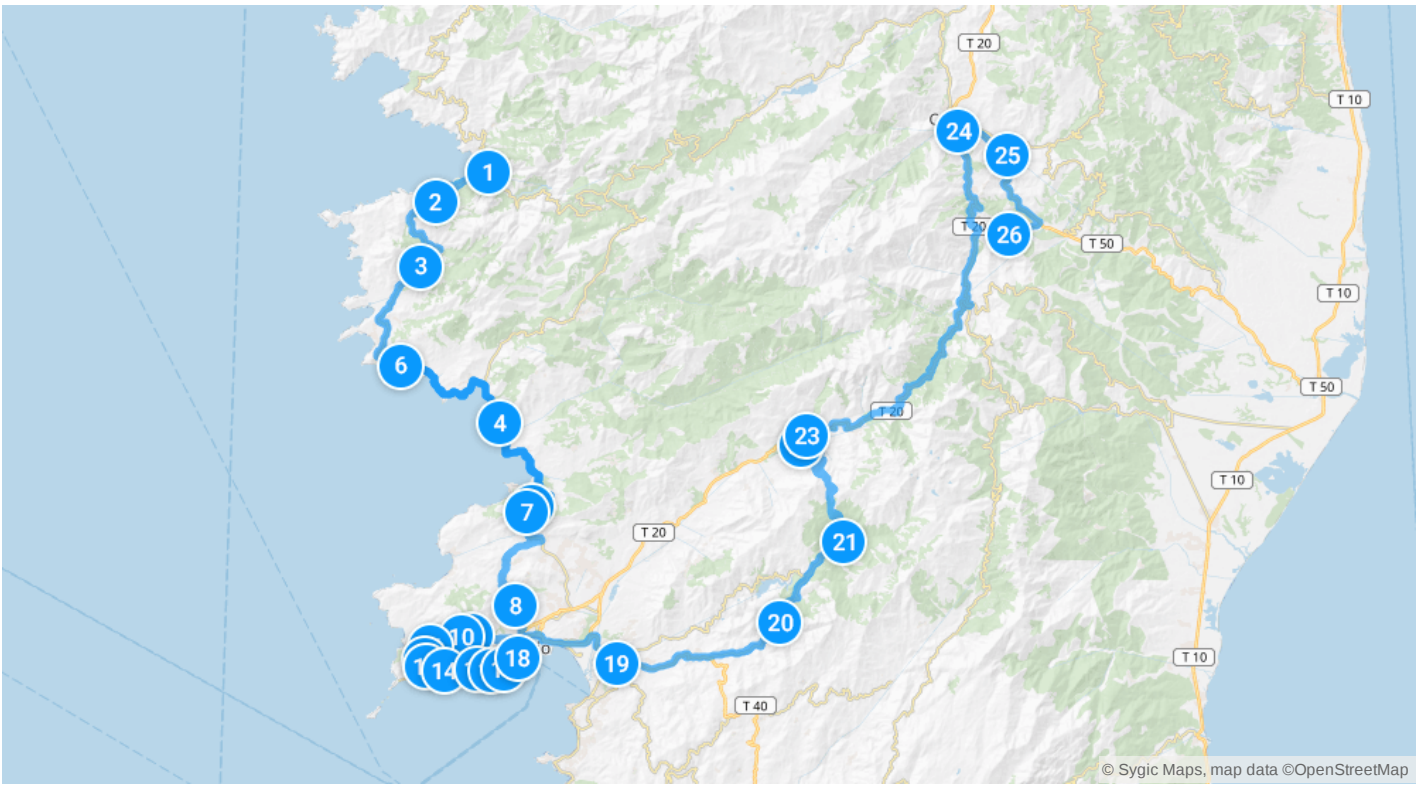
(Unnamed Road)

5 min (6,3 km / 3,9 mi) en voiture
- 

(Unnamed Road)

12 min (12 km / 7,3 mi) en voiture
- 

Hotel & Restaurant E Caselle
JOUR SUIVANT



mercredi | 29 juin 2022



Hotel & Restaurant E Caselle
JOUR SUIVANT

12 min (12 km / 7,3 mi) en voiture



(Unnamed Road)

7 min (8,6 km / 5,4 mi) en voiture



(Unnamed Road)

15 min (17 km / 11 mi) en voiture



(Unnamed Road)

23 min (27 km / 17 mi) en voiture



(Unnamed Road)

19 min (22 km / 13 mi) en voiture



(Unnamed Road)

6 min (6,9 km / 4,3 mi) en voiture



(Unnamed Road)

17 min (17 km / 11 mi) en voiture



(Unnamed Road)



22 min (23 km / 14 mi) en voiture

(Unnamed Road)

24 min (29 km / 18 mi) en voiture



Col de Verde

31 min (36 km / 23 mi) en voiture



(Unnamed Road)

10 min (11 km / 6,8 mi) en voiture



(Unnamed Road)

14 min (15 km / 9,0 mi) en voiture



(Unnamed Road)

17 min (21 km / 13 mi) en voiture



(Unnamed Road)

15 min (18 km / 11 mi) en voiture



(Unnamed Road)

7 min (8,5 km / 5,3 mi) en voiture

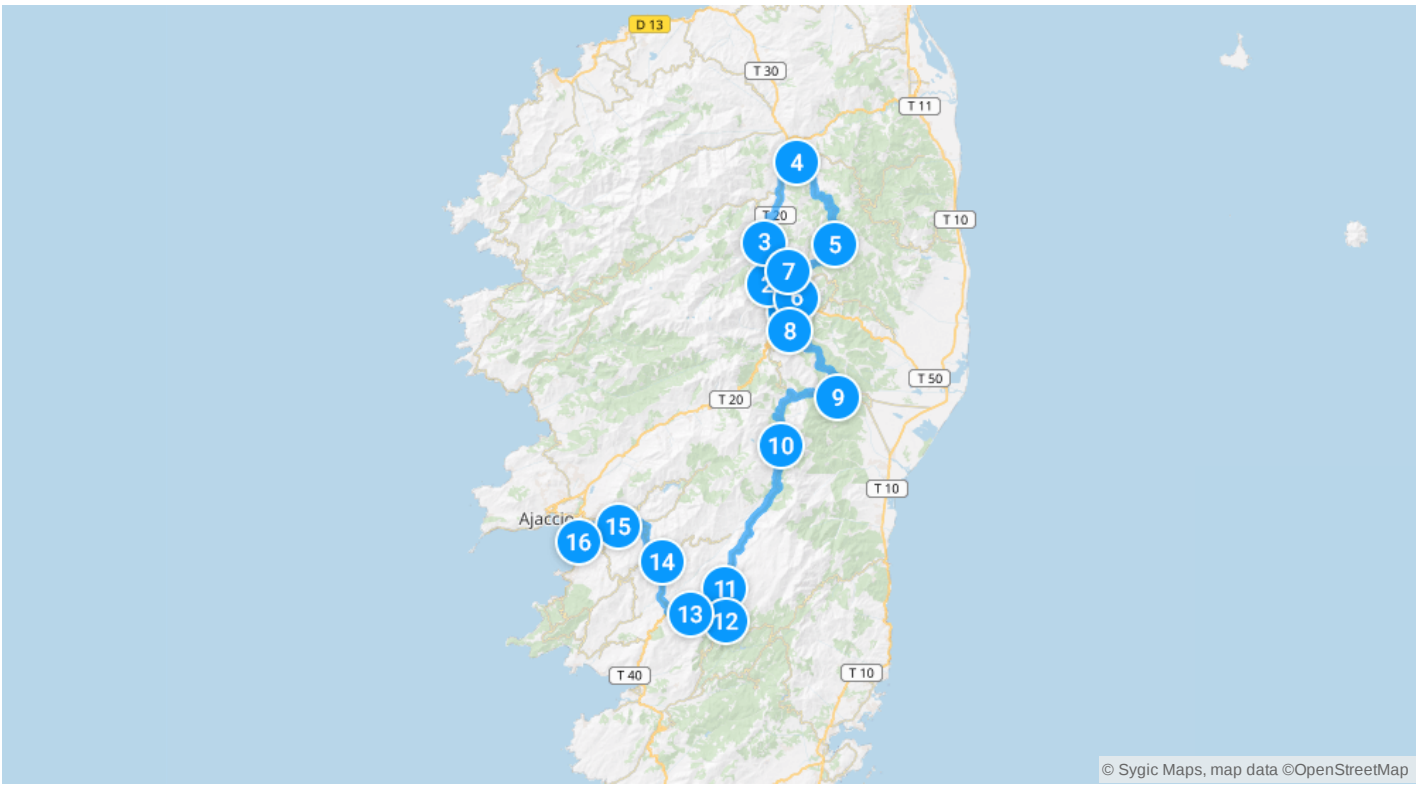


Hôtel De Porticcio

JOUR SUIVANT

Temps estimé (~17 h 50 min)

Lieux (14 h) • Voiture (270 km / 170 mi, 3 h 50 min)



jeudi | 30 juin 2022

Bar LBJ, Julie et Denis, Pekin Express A Solenza



Hôtel De Porticcio

JOUR SUIVANT

26 min (27 km / 17 mi) en voiture



(Unnamed Road)

45 min (48 km / 30 mi) en voiture



(Unnamed Road)

23 min (27 km / 17 mi) en voiture



(Unnamed Road)

12 min (14 km / 8,7 mi) en voiture



(Unnamed Road)

11 min (3,9 km / 2,4 mi) en voiture



Escalier du roi d'Aragon

9 min (4,7 km / 2,9 mi) en voiture



(Unnamed Road)

2 min (2,4 km / 1,5 mi) en voiture



(Unnamed Road)

11 min (12 km / 7,2 mi) en voiture



(Unnamed Road)

17 min (14 km / 8,7 mi) en voiture



(Unnamed Road)



15 min (13 km / 7,8 mi) en voiture

(Unnamed Road)

38 min (39 km / 24 mi) en voiture



Cascade de Piscia di Gallu

12 min (11 km / 6,6 mi) en voiture



(Unnamed Road)

10 min (11 km / 6,7 mi) en voiture



(Unnamed Road)

7 min (4,7 km / 2,9 mi) en voiture



(Unnamed Road)

3 min (3,3 km / 2,0 mi) en voiture



(Unnamed Road)

9 min (8,4 km / 5,2 mi) en voiture



(Unnamed Road)

38 min (40 km / 25 mi) en voiture



Col de Bavella

11 min (13 km / 7,8 mi) en voiture



Purcaraccia Canyon

16 min (18 km / 11 mi) en voiture

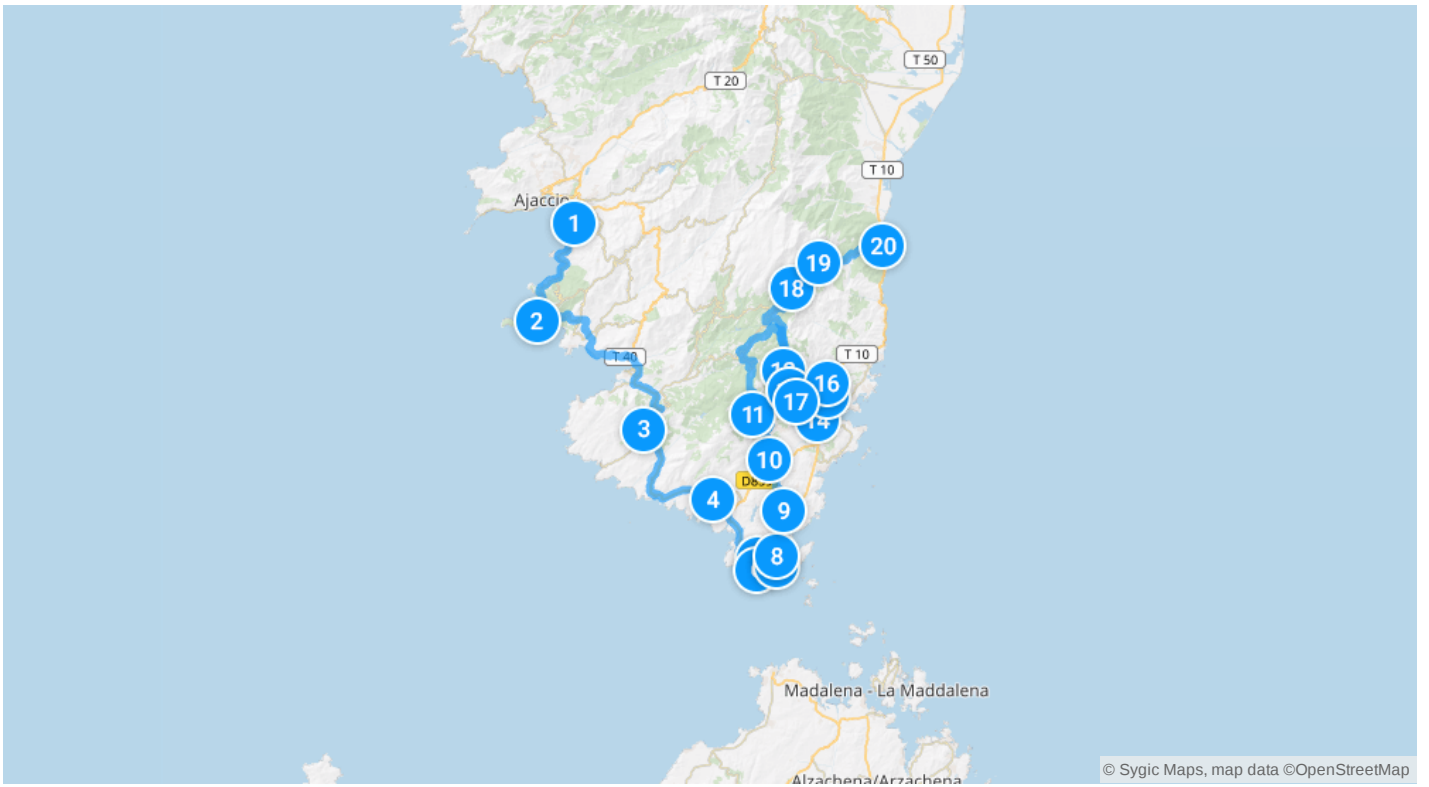


Hotel Maquis et Mer

JOUR SUIVANT

Temps estimé (~22 h 20 min)

Lieux (17 h 20 min) • Voiture (310 km / 190 mi, 5 h 10 min)



vendredi | 1 juillet 2022



Hotel Maquis et Mer
JOUR SUIVANT

24 min (23 km / 14 mi) en voiture



Route de Poggio

32 min (35 km / 22 mi) en voiture



(Unnamed Road)

33 min (35 km / 22 mi) en voiture



(Unnamed Road)

47 min (52 km / 32 mi) en voiture



Barrage d'Alesani

8 min (7,1 km / 4,4 mi) en voiture



(Unnamed Road)

5 min (3,9 km / 2,4 mi) en voiture



(Unnamed Road)

4 min (4,1 km / 2,5 mi) en voiture



(Unnamed Road)

8 min (4,1 km / 2,5 mi) en voiture



(Unnamed Road)

13 min (11 km / 6,9 mi) en voiture



(Unnamed Road)



25 min (28 km / 18 mi) en voiture

(Unnamed Road)



29 min (35 km / 22 mi) en voiture



Vito

22 min (24 km / 15 mi) en voiture



(Unnamed Road)

22 min (25 km / 16 mi) en voiture



(Unnamed Road)

6 min (5,0 km / 3,1 mi) en voiture



(Unnamed Road)

3 min (3,2 km / 2,0 mi) en voiture



(Unnamed Road)

11 min (10 km / 6,4 mi) en voiture



(Unnamed Road)

8 min (8,3 km / 5,2 mi) en voiture



(Unnamed Road)

13 min (7,6 km / 4,7 mi) en voiture



Ferry Platform

en bateau

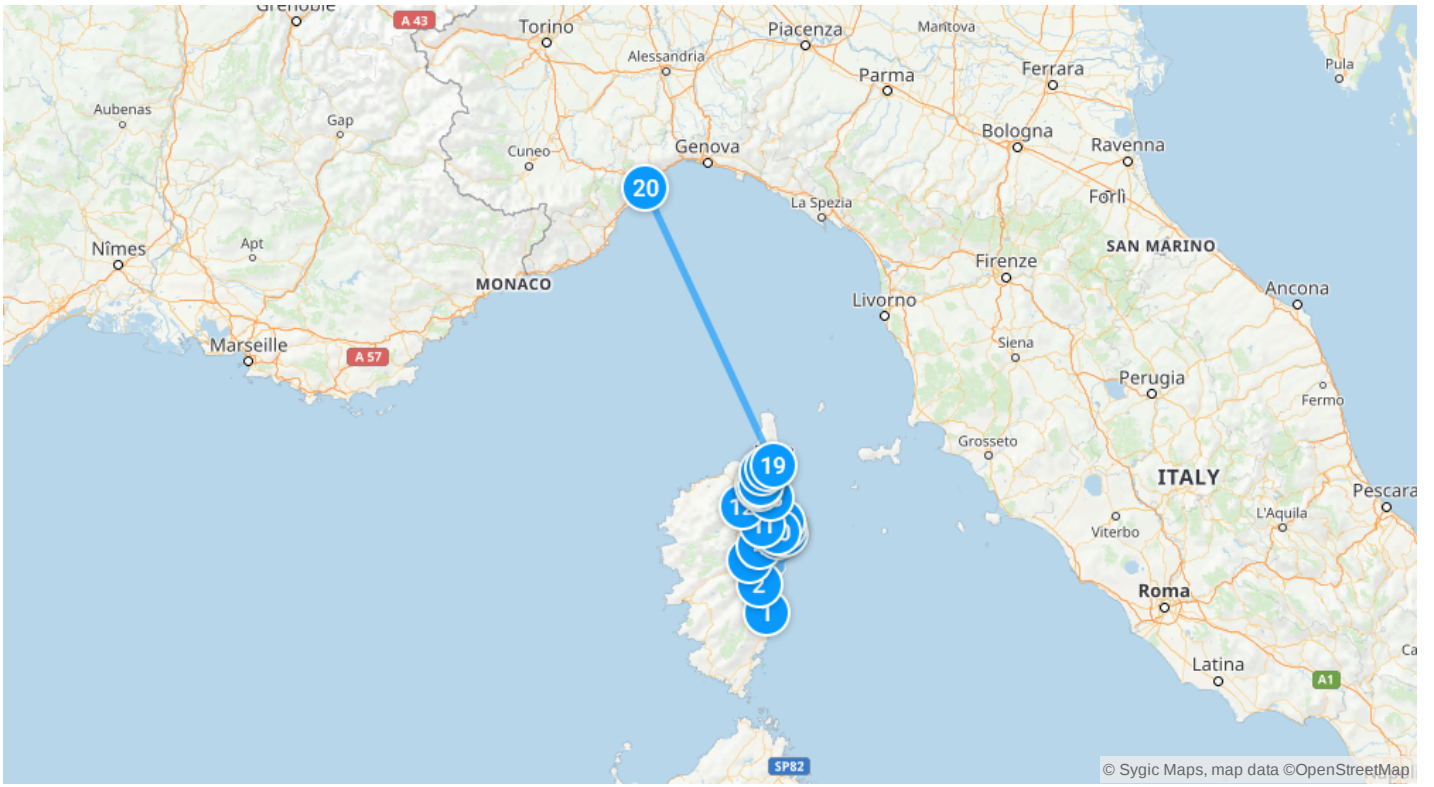


Bastia-Savona
JOUR SUIVANT


20:00 - 08:00

Temps estimé (~21 h 30 min)


Lieux (16 h 30 min) • Voiture (320 km / 200 mi, 5 h 10 min)




samedi | 2 juillet 2022

- 


Bastia-Savona
JOUR SUIVANT

15 min (10 km / 6,2 mi) en voiture
- 


Via Nostra Signora del Monte

25 min (24 km / 15 mi) en voiture
- 


(Unnamed Road)

18 min (18 km / 11 mi) en voiture
- 


(Unnamed Road)

5 min (4,3 km / 2,7 mi) en voiture
- 


(Unnamed Road)

4 min (3,3 km / 2,1 mi) en voiture
- 


(Unnamed Road)

25 min (25 km / 15 mi) en voiture
- 


(Unnamed Road)

22 min (26 km / 16 mi) en voiture
- 


55 Località Piano

22 min (22 km / 14 mi) en voiture
- 

Strada Savona

4 h (20 km / 13 mi) de marche
- 

Strada della Rezza

12 min (7,1 km / 4,4 mi) en voiture
- 

Sella la Rezza

- 

Via Mario Caudana

19 min (19 km / 12 mi) en voiture
- 

(Unnamed Road)

Aucun résultat
- 

(Unnamed Road)

13 min (9,6 km / 5,9 mi) en voiture
- 

Via Torino

6 min (4,1 km / 2,5 mi) en voiture
- 

(Unnamed Road)

7 min (6,3 km / 3,9 mi) en voiture
- 

(Unnamed Road)

9 min (7,3 km / 4,5 mi) en voiture
- 

(Unnamed Road)

10 min (12 km / 7,6 mi) en voiture
- 

(Unnamed Road)

59 min (63 km / 39 mi) en voiture
- 

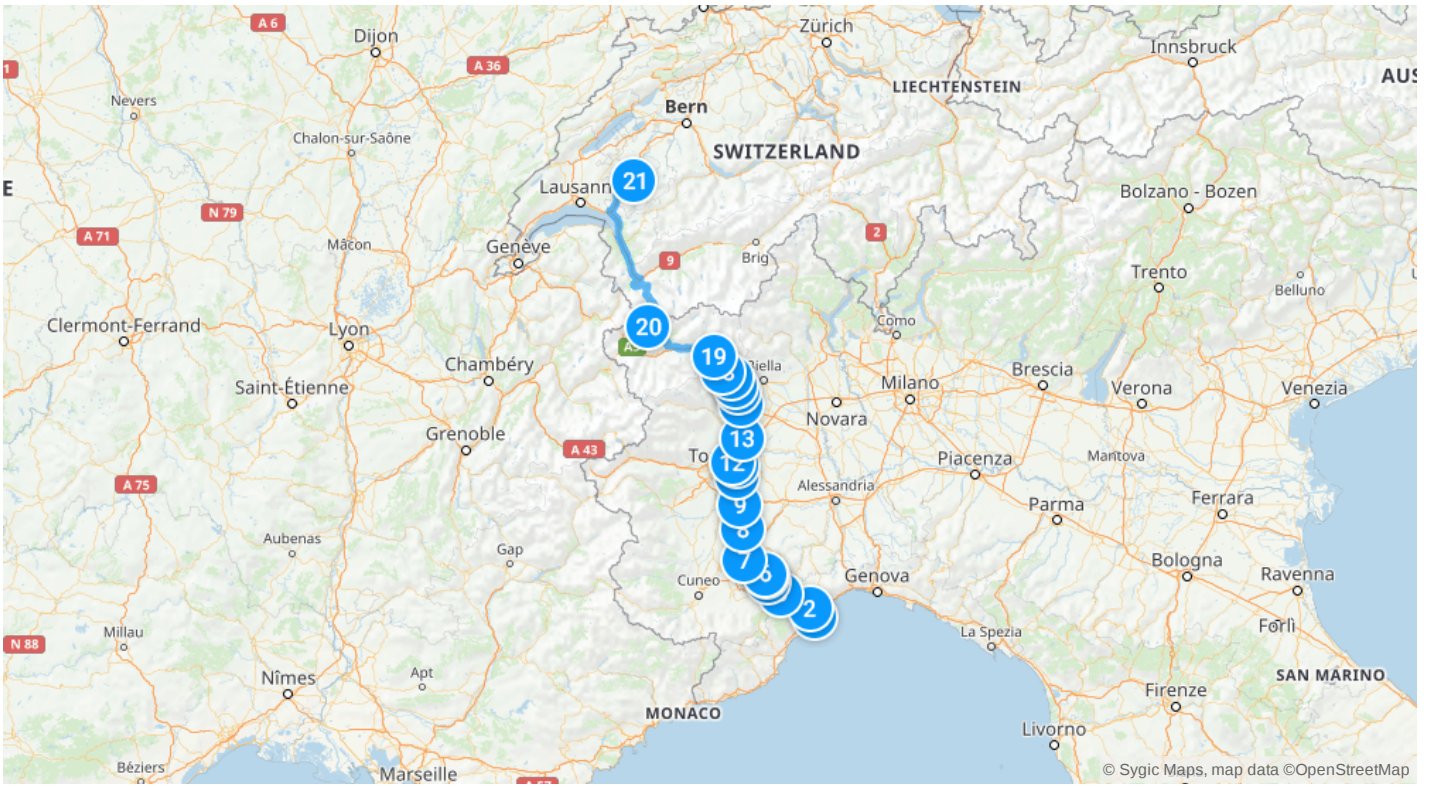
(Unnamed Road)

1 h 40 min (130 km / 79 mi) en voiture
- 

Home
JOUR SUIVANT

Temps estimé (~29 h 10 min)

Lieux (19 h) • À Pied (20 km / 13 mi, 4 h) • Voiture (390 km / 240 mi, 6 h 10 min)



Guide - Le Versoud

Le Versoud est une commune française située dans le département de l'Isère en région Auvergne-Rhône-Alpes.

La gentilé des habitants est : les Bédouins.

En 2018, la commune est labélisé « Ville Prudente », pour son engagement pour la prévention et la sécurité routières,.

 En voyage  Mis en favoris  Incontournable à Le Versoud

Barreau de la Grande Ile

B4 • Barreau de la Grande Ile, Grenoble, Auvergne-Rhône-Alpes, France métropolitaine

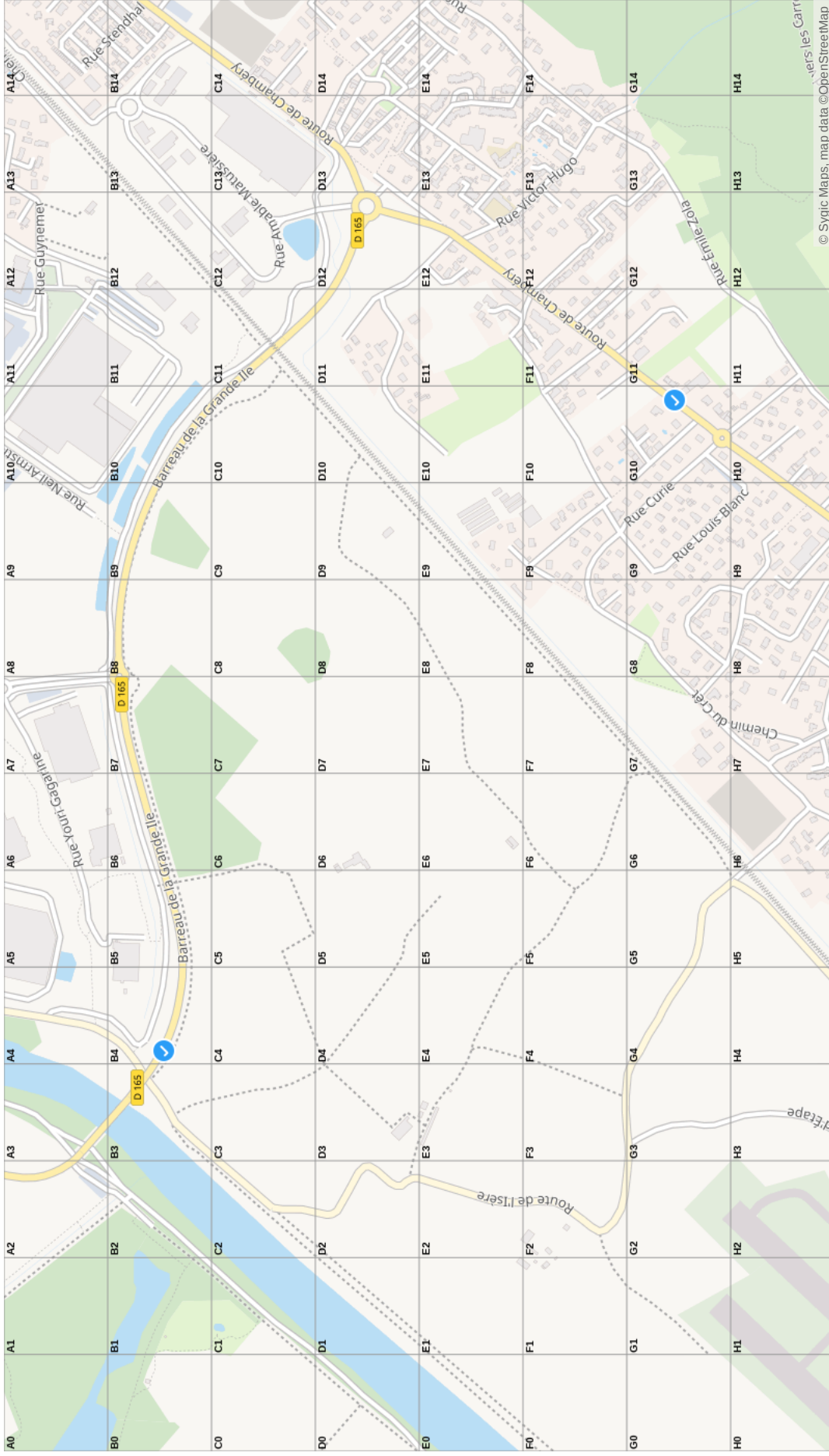
 45.2295205, 5.8558981

Route de Chambéry

G10 • Route de Chambéry, Grenoble, Auvergne-Rhône-Alpes, France métropolitaine

 45.2220838, 5.8693432

Le Versoud



✓ Barreau de la Grande Ile (B4)

✓ Route de Chambéry (G10)

Guide - La Mure

La Mure est une commune française située dans le département de l'Isère, en région Auvergne-Rhône-Alpes.

Son territoire est situé dans le sud de ce département, au niveau d'un plateau entouré de montagnes, la Matheysine. La commune est labellisée Village étape depuis 2018.

Ses habitants sont les Murois.

 En voyage  Mis en favoris  Incontournable à La Mure

(Unnamed Road)

H7 • (Unnamed Road), Grenoble, Auvergne-Rhône-Alpes,
France métropolitaine

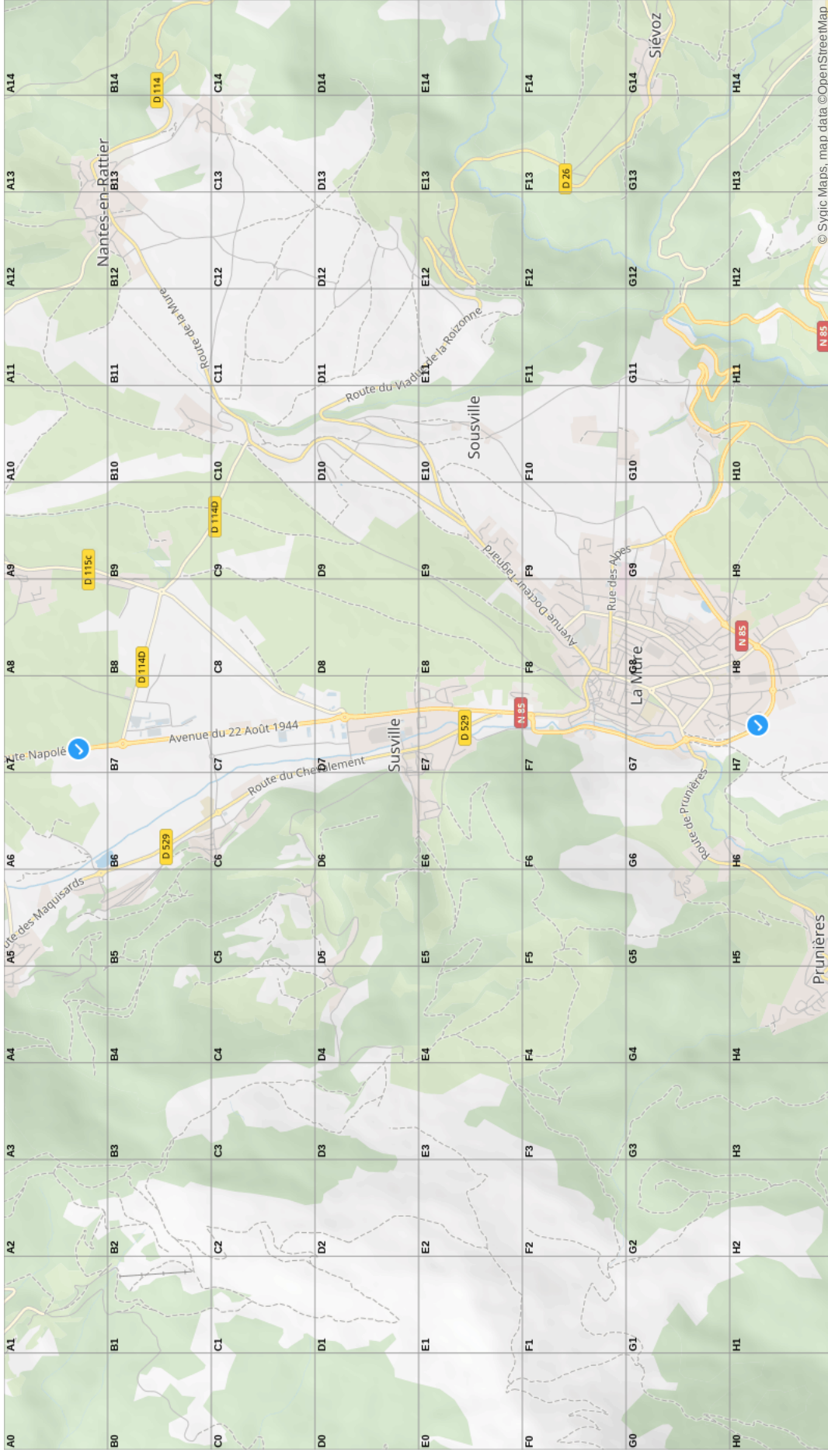
 44.8967388, 5.783104

Route Napoléon

A7 • Route Napoléon, Grenoble, Auvergne-Rhône-Alpes,
France métropolitaine

 44.9364955, 5.7811662

La Mure



✓ (Unnamed Road) (H7)

✓ Route Napoléon (A7)

© Sygic Maps, map data © OpenStreetMap

Guide - Gap

Gap est une commune française située dans la région Provence-Alpes-Côte d'Azur, chef-lieu du département des Hautes-Alpes. La ville est historiquement rattachée au Dauphiné. Ses habitants sont appelés les Gapençais.

 En voyage  Mis en favoris  Incontournable à Gap

Route Napoléon

B8 • Route Napoléon, Gap, Provence-Alpes-Côte d'Azur, France métropolitaine

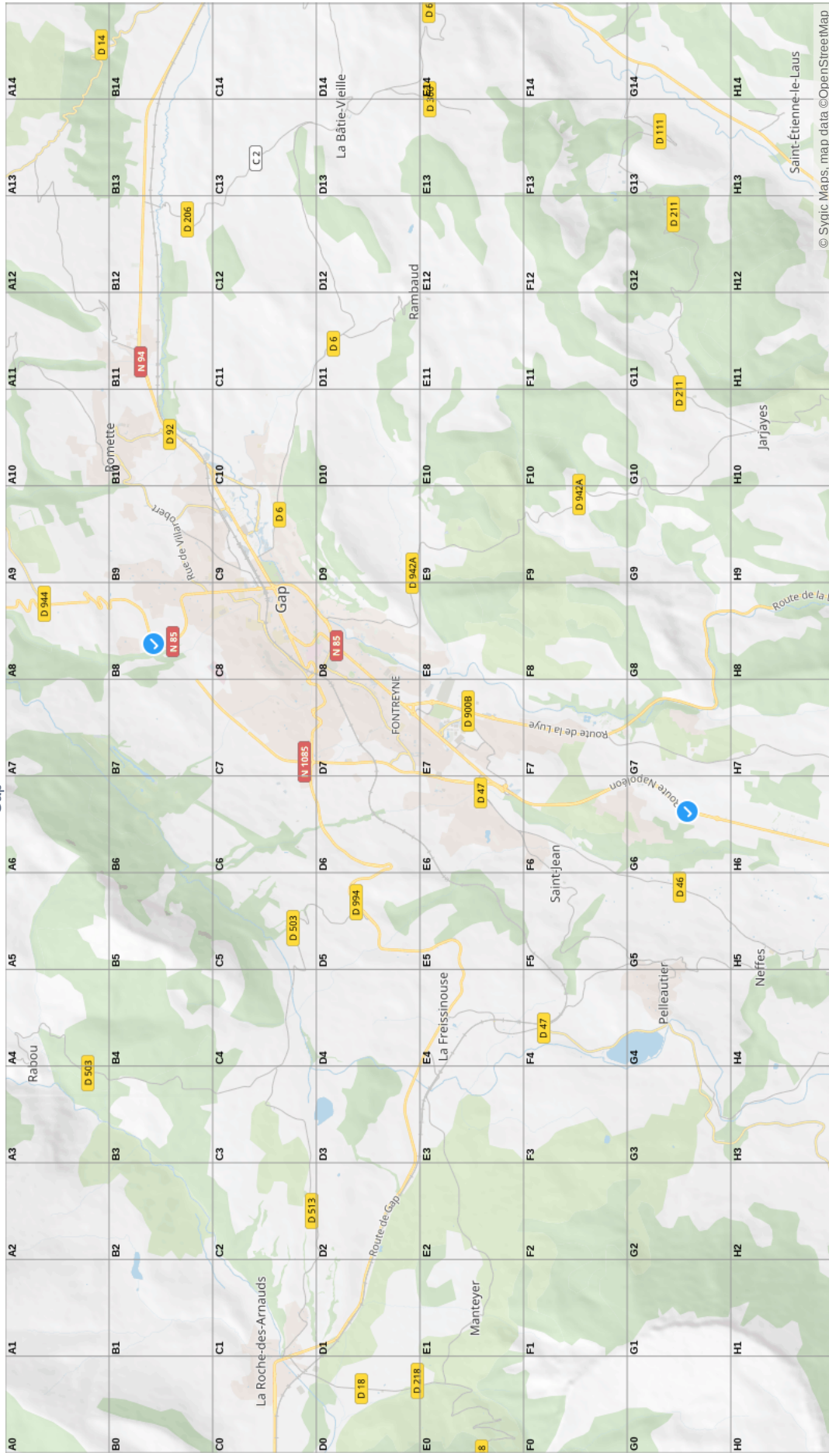
 44.5761245, 6.0748832

Route Napoléon

G6 • Route Napoléon, Gap, Provence-Alpes-Côte d'Azur, France métropolitaine

 44.5131039, 6.0470625

Gap



Route Napoléon (B8)

Route Napoléon (G6)

Guide - Sisteron

Sisteron en occitan provençal, Sisteroun selon la norme mistralienne et Sisteron selon la norme classique est une commune française, située dans le département des Alpes-de-Haute-Provence en région Provence-Alpes-Côte d'Azur.

Capitale des Sogiontiques, l'antique Segustero est, à partir de l'époque romaine et de la construction du pont sur la Durance, un point de passage stratégique. Un pont pouvait d'ailleurs exister dès l'époque gauloise à cet endroit où la voie héracléenne rejoint le territoire des Voconces. Ce pont majeur pour toute la région lui vaut un rayonnement millénaire.

 En voyage  Mis en favoris  Incontournable à Sisteron

(Unnamed Road)

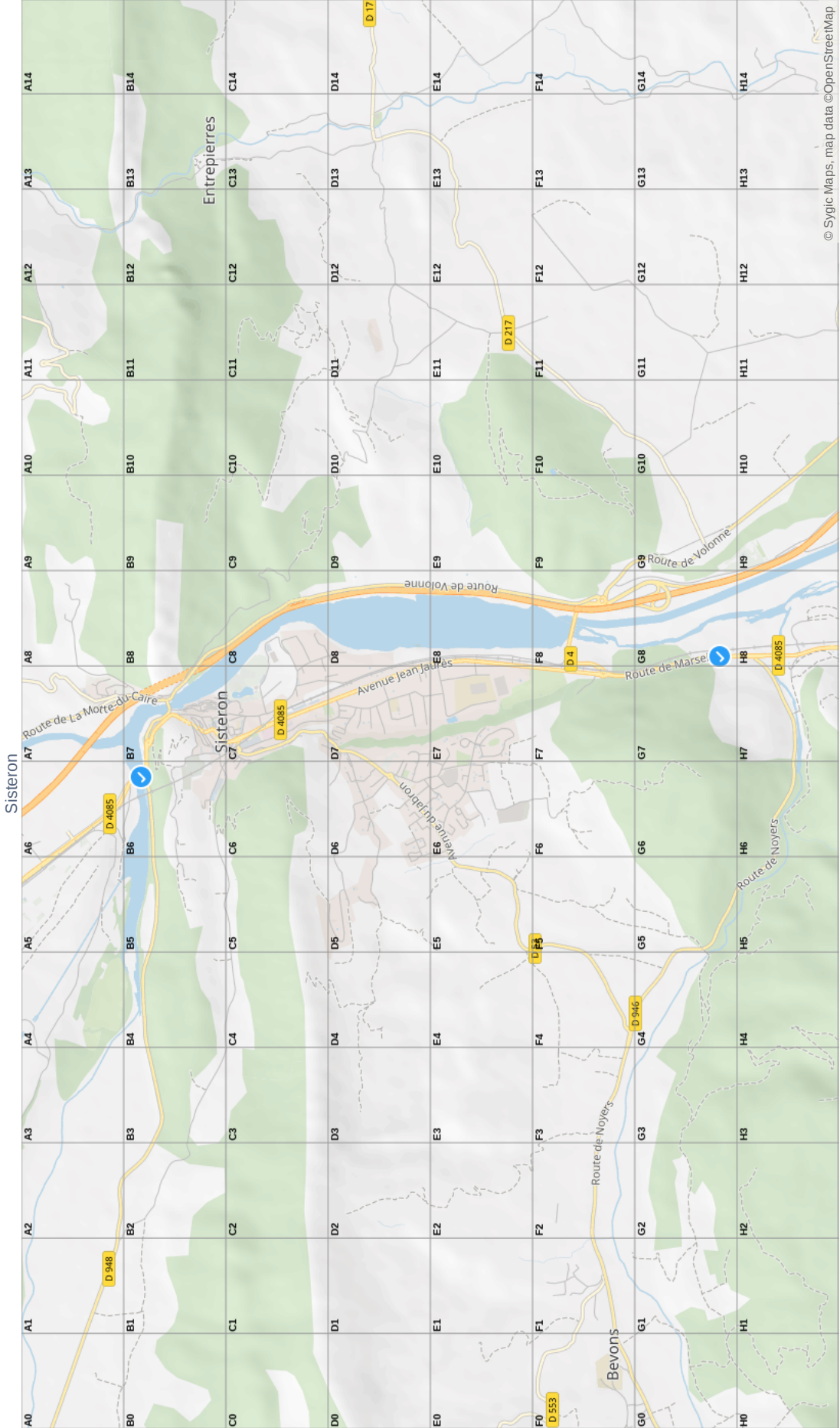
B6 • (Unnamed Road), Forcalquier, Provence-Alpes-Côte d'Azur, France métropolitaine

 44.2011453, 5.9397877

Route de Marseille

G8 • Route de Marseille, Forcalquier, Provence-Alpes-Côte d'Azur, France métropolitaine

 44.1663201, 5.9498761



© Sygic Maps, map data © OpenStreetMap

Sisteron

Route de Marseille (G8)

(Unnamed Road) (B6)

Guide - Pourrières

Pourrières est une commune française située dans le département du Var en région Provence-Alpes-Côte d'Azur.

Ses habitants sont appelés les Pourriérois.

En voyage Mis en favoris Incontournable à Pourrières

(Unnamed Road)

G8 • (Unnamed Road), Brignoles, Provence-Alpes-Côte d'Azur, France métropolitaine

 43.477148, 5.7586805

Route de Rians

B6 • Route de Rians, Brignoles, Provence-Alpes-Côte d'Azur, France métropolitaine

 43.5329919, 5.7306572

Guide - Corse

La Corse est une collectivité territoriale unique française et la quatrième île de la mer Méditerranée par sa superficie.

Rattachée pendant quatre siècles à la République de Gênes, l'île devint le Royaume de Corse du 15 avril 1736 au décembre 1740 puis en 1755 adopta la première constitution démocratique de l'histoire moderne, avec le premier droit de vote aux femmes. Gênes perd ainsi son emprise sur l'île, cédée le 15 mai 1768 au Royaume de France, qui gagne l'année suivante contre les Corses la bataille de Ponte-Novo.

Département unique en 1790, la Corse est divisée en deux en 1793 par la création du Golo et du Liamone, un an avant l'indépendance partielle du Royaume de Corse sous protectorat britannique.

En voyage Mis en favoris Incontournable à Corse

(Unnamed Road)

F6 • (Unnamed Road), Ajaccio, France métropolitaine

 41.9227753, 8.7404359

(Unnamed Road)

A9 • (Unnamed Road), Bastia, Corse, France métropolitaine

 42.8484273, 9.4820797

(Unnamed Road)

A8 • (Unnamed Road), Bastia, Corse, France métropolitaine

 42.8966433, 9.323864

(Unnamed Road)

E6 • (Unnamed Road), Ajaccio, France métropolitaine

 42.0735889, 8.9056345

(Unnamed Road)

A8 • (Unnamed Road), Bastia, Corse, France métropolitaine

 42.878678, 9.4207679

(Unnamed Road)

B8 • (Unnamed Road), Bastia, Corse, France métropolitaine

 42.7946398, 9.3473687

(Unnamed Road)

E6 • (Unnamed Road), Ajaccio, France métropolitaine

 42.0943971, 8.9120241

(Unnamed Road)

A8 • (Unnamed Road), Bastia, Corse, France métropolitaine

 42.9098742, 9.3728633

(Unnamed Road)

B8 • (Unnamed Road), Calvi, Corse, France métropolitaine

 42.7104839, 9.3396261

(Unnamed Road)

D6 • (Unnamed Road), Corte, Corse, France métropolitaine

 42.290343, 8.9310815

(Unnamed Road)

A8 • (Unnamed Road), Bastia, Corse, France métropolitaine

 42.8964754, 9.3336191

(Unnamed Road)

B8 • (Unnamed Road), Calvi, Corse, France métropolitaine

 42.6261039, 9.2789494

(Unnamed Road)

C8 • (Unnamed Road), Corte, Corse, France métropolitaine

 42.4043799, 9.3439308

(Unnamed Road)

A8 • (Unnamed Road), Bastia, Corse, France métropolitaine

 42.8758789, 9.3390028

(Unnamed Road)

B8 • (Unnamed Road), Calvi, Corse, France métropolitaine

 42.6380743, 9.3590155

(Unnamed Road)

D8 • (Unnamed Road), Corte, Corse, France métropolitaine

 42.3194055, 9.4453742

(Unnamed Road)

A8 • (Unnamed Road), Bastia, Corse, France métropolitaine

 42.8553364, 9.3362818

(Unnamed Road)

B8 • (Unnamed Road), Calvi, Corse, France métropolitaine

 42.6530004, 9.3547412

(Unnamed Road)

D9 • (Unnamed Road), Corte, Corse, France métropolitaine

 42.3519802, 9.4957526

(Unnamed Road)

A8 • (Unnamed Road), Bastia, Corse, France métropolitaine

 42.8395979, 9.320396

(Unnamed Road)

B8 • (Unnamed Road), Calvi, Corse, France métropolitaine

 42.6569323, 9.3557583

(Unnamed Road)

D9 • (Unnamed Road), Corte, Corse, France métropolitaine

 42.3758595, 9.4888642

(Unnamed Road)

A8 • (Unnamed Road), Bastia, Corse, France métropolitaine

 42.9527731, 9.371782

(Unnamed Road)

B8 • (Unnamed Road), Calvi, Corse, France métropolitaine

 42.6603828, 9.3573636

(Unnamed Road)

C8 • (Unnamed Road), Corte, Corse, France métropolitaine

 42.4417365, 9.4047345

(Unnamed Road)

A8 • (Unnamed Road), Bastia, Corse, France métropolitaine

 42.9877719, 9.3751646

(Unnamed Road)

B8 • (Unnamed Road), Calvi, Corse, France métropolitaine

 42.6645857, 9.3558572

(Unnamed Road)

B8 • (Unnamed Road), Bastia, Corse, France métropolitaine

 42.7167611, 9.4301173

(Unnamed Road)

A8 • (Unnamed Road), Bastia, Corse, France métropolitaine

 43.0051108, 9.39433

(Unnamed Road)

B8 • (Unnamed Road), Calvi, Corse, France métropolitaine

 42.6981401, 9.3531871

(Unnamed Road)

B8 • (Unnamed Road), Bastia, Corse, France métropolitaine

 42.7322323, 9.4483094

(Unnamed Road)

A8 • (Unnamed Road), Bastia, Corse, France métropolitaine

 42.9866271, 9.3990093

(Unnamed Road)

C8 • (Unnamed Road), Calvi, Corse, France métropolitaine

 42.5866273, 9.3314993

(Unnamed Road)

B8 • (Unnamed Road), Bastia, Corse, France métropolitaine

 42.7690153, 9.4578933

(Unnamed Road)

A8 • (Unnamed Road), Bastia, Corse, France métropolitaine

 42.9297718, 9.4184499

(Unnamed Road)

C8 • (Unnamed Road), Calvi, Corse, France métropolitaine

 42.5763893, 9.2853243

✔ (Unnamed Road)

C8 • (Unnamed Road), Calvi, Corse, France métropolitaine

📍 42.5979478, 9.2676146

✔ (Unnamed Road)

B8 • (Unnamed Road), Calvi, Corse, France métropolitaine

📍 42.6169685, 9.2776406

✔ (Unnamed Road)

C6 • (Unnamed Road), Calvi, Corse, France métropolitaine

📍 42.5513172, 8.7788068

✔ (Unnamed Road)

C5 • (Unnamed Road), Calvi, Corse, France métropolitaine

📍 42.5228245, 8.7023873

✔ (Unnamed Road)

C5 • (Unnamed Road), Calvi, Corse, France métropolitaine

📍 42.4186197, 8.6770363

✔ (Unnamed Road)

D5 • (Unnamed Road), Ajaccio, France métropolitaine

📍 42.2710404, 8.6949497

✔ (Unnamed Road)

E6 • (Unnamed Road), Ajaccio, France métropolitaine

📍 42.0865887, 8.7149449

✔ (Unnamed Road)

F6 • (Unnamed Road), Ajaccio, France métropolitaine

📍 41.9546019, 8.7307499

✔ (Unnamed Road)

F5 • (Unnamed Road), Ajaccio, France métropolitaine

📍 41.9330966, 8.6884388

✔ (Unnamed Road)

F5 • (Unnamed Road), Ajaccio, France métropolitaine

📍 41.9328734, 8.6783838

✔ (Unnamed Road)

F5 • (Unnamed Road), Ajaccio, France métropolitaine

📍 41.9257674, 8.648222

✔ (Unnamed Road)

F5 • (Unnamed Road), Ajaccio, France métropolitaine

📍 41.9160263, 8.6431396

✔ (Unnamed Road)

F6 • (Unnamed Road), Ajaccio, France métropolitaine

📍 41.9128309, 8.8297063

✔ (Unnamed Road)

F7 • (Unnamed Road), Ajaccio, France métropolitaine

📍 41.9430361, 8.9873364

✔ (Unnamed Road)

E7 • (Unnamed Road), Ajaccio, France métropolitaine

📍 42.0008673, 9.0496445

✔ (Unnamed Road)

E7 • (Unnamed Road), Ajaccio, France métropolitaine

📍 42.0702849, 9.0079663

✔ (Unnamed Road)

E7 • (Unnamed Road), Ajaccio, France métropolitaine

📍 42.0776435, 9.013202

✔ (Unnamed Road)

D7 • (Unnamed Road), Corte, Corse, France métropolitaine

📍 42.2959393, 9.1602593

✔ (Unnamed Road)

D7 • (Unnamed Road), Corte, Corse, France métropolitaine

📍 42.2791534, 9.2079621

✔ (Unnamed Road)

D7 • (Unnamed Road), Corte, Corse, France métropolitaine

📍 42.2610001, 9.1706165

✔ (Unnamed Road)

D7 • (Unnamed Road), Corte, Corse, France métropolitaine

📍 42.3193143, 9.1613576

✔ (Unnamed Road)

C8 • (Unnamed Road), Corte, Corse, France métropolitaine

📍 42.4353034, 9.2249107

✔ (Unnamed Road)

D8 • (Unnamed Road), Corte, Corse, France métropolitaine

📍 42.3161693, 9.2995203

✔ (Unnamed Road)

D8 • (Unnamed Road), Corte, Corse, France métropolitaine

📍 42.2400596, 9.2231571

✔ (Unnamed Road)

E7 • (Unnamed Road), Corte, Corse, France métropolitaine

📍 42.1933671, 9.2096565

✔ (Unnamed Road)

E8 • (Unnamed Road), Corte, Corse, France métropolitaine

📍 42.0962071, 9.3040232

✔ (Unnamed Road)

F7 • (Unnamed Road), Sartène, France métropolitaine

📍 41.8214419, 9.0848131

✔ (Unnamed Road)

G7 • (Unnamed Road), Sartène, France métropolitaine

📍 41.7743286, 9.0858865

✔ (Unnamed Road)

G7 • (Unnamed Road), Sartène, France métropolitaine

📍 41.7845353, 9.0197529

✔ (Unnamed Road)

F7 • (Unnamed Road), Ajaccio, France métropolitaine

📍 41.8607222, 8.9621059

✔ (Unnamed Road)

F6 • (Unnamed Road), Ajaccio, France métropolitaine

📍 41.9122066, 8.8781723

✔ (Unnamed Road)

G6 • (Unnamed Road), Ajaccio, France métropolitaine

📍 41.747174, 8.7303957

✔ (Unnamed Road)

G6 • (Unnamed Road), Sartène, France métropolitaine

📍 41.5895783, 8.9354539

✔ (Unnamed Road)

H7 • (Unnamed Road), Sartène, France métropolitaine

📍 41.4881427, 9.0696001

✔ (Unnamed Road)

H7 • (Unnamed Road), Sartène, France métropolitaine

📍 41.4033428, 9.1583349

✔ (Unnamed Road)

H7 • (Unnamed Road), Sartène, France métropolitaine

📍 41.3932272, 9.1948726

✔ (Unnamed Road)

H7 • (Unnamed Road), Sartène, France métropolitaine

📍 41.4067011, 9.194354

✔ (Unnamed Road)

H7 • (Unnamed Road), Sartène, France métropolitaine

📍 41.473003, 9.2088714

✔ (Unnamed Road)

H7 • (Unnamed Road), Sartène, France métropolitaine

📍 41.5463927, 9.1815393

✔ (Unnamed Road)

G7 • (Unnamed Road), Sartène, France métropolitaine

📍 41.6124216, 9.1478401

✔ (Unnamed Road)

G7 • (Unnamed Road), Sartène, France métropolitaine

📍 41.6472194, 9.2177499

✔ (Unnamed Road)

G8 • (Unnamed Road), Sartène, France métropolitaine

📍 41.6041696, 9.2730579

✓ (Unnamed Road)

G8 • (Unnamed Road), Sartène, France métropolitaine

📍 41.6381044, 9.2940778

✓ (Unnamed Road)

G8 • (Unnamed Road), Sartène, France métropolitaine

📍 41.6575809, 9.2927179

✓ (Unnamed Road)

G8 • (Unnamed Road), Sartène, France métropolitaine

📍 41.630283, 9.2313601

✓ (Unnamed Road)

E8 • (Unnamed Road), Corte, Corse, France métropolitaine

📍 42.1630317, 9.2679732

✓ (Unnamed Road)

D8 • (Unnamed Road), Corte, Corse, France métropolitaine

📍 42.2367627, 9.3422532

✓ (Unnamed Road)

D9 • (Unnamed Road), Corte, Corse, France métropolitaine

📍 42.3162321, 9.5217166

✓ (Unnamed Road)

D9 • (Unnamed Road), Corte, Corse, France métropolitaine

📍 42.3135347, 9.5415864

✓ (Unnamed Road)

D9 • (Unnamed Road), Corte, Corse, France métropolitaine

📍 42.3494144, 9.5326869

✓ (Unnamed Road)

D9 • (Unnamed Road), Corte, Corse, France métropolitaine

📍 42.3767009, 9.5167792

✓ (Unnamed Road)

D9 • (Unnamed Road), Corte, Corse, France métropolitaine

📍 42.3247493, 9.4900868

✓ (Unnamed Road)

D8 • (Unnamed Road), Corte, Corse, France métropolitaine

📍 42.3629761, 9.3662091

✓ (Unnamed Road)

C8 • (Unnamed Road), Bastia, Corse, France métropolitaine

📍 42.517067, 9.4358116

✓ (Unnamed Road)

C8 • (Unnamed Road), Calvi, Corse, France métropolitaine

📍 42.5729937, 9.347434

✓ (Unnamed Road)

C8 • (Unnamed Road), Calvi, Corse, France métropolitaine

📍 42.5881993, 9.3375415

✓ (Unnamed Road)

C8 • (Unnamed Road), Calvi, Corse, France métropolitaine

📍 42.6007118, 9.3595281

✓ (Unnamed Road)

B8 • (Unnamed Road), Calvi, Corse, France métropolitaine

📍 42.6616973, 9.3674145

✓ (Unnamed Road)

B8 • (Unnamed Road), Bastia, Corse, France métropolitaine

📍 42.6881995, 9.4152459

✓ Avenue Pascal Paoli

F6 • Avenue Pascal Paoli, Ajaccio, France métropolitaine

📍 41.9171759, 8.7340128

✓ Boulevard Stephanopoli de Comène

F6 • Boulevard Stephanopoli de Comène, Ajaccio, France métropolitaine

📍 41.9081959, 8.7077084

✓ Boulevard Tino Rossi

F5 • Boulevard Tino Rossi, Ajaccio, France métropolitaine

📍 41.9108347, 8.6447114

✓ Boulevard Tino Rossi

F5 • Boulevard Tino Rossi, Ajaccio, France métropolitaine

📍 41.9079903, 8.6616898

✓ Boulevard Tino Rossi

F5 • Boulevard Tino Rossi, Ajaccio, France métropolitaine

📍 41.9091849, 8.6932331

✓ Cascade de Piscia di Gallu • Piscia di Gallu

G7 • Route de l'Ospédale, 20137, France



📍 41.6759144, 9.2068966

Get off the beaten path when you're near Porto Vecchio and visit these 60 meters high waterfalls surrounded by rocks.

✓ Classé 5***** Luxe et Design au coeur d'Ajaccio

F6 • 53 Rue Cardinal Fesch, 20000, Ajaccio

Situé à Ajaccio, à 700 mètres de la plage de Saint-François et à 1,5 km de celle de Trottet, le Classé 5***** Luxe et Design au coeur d'Ajaccio propose un hébergement climatisé avec un balcon et une connexion Wi-Fi gratuite. Offrant une vue sur la ville, il se trouve à 1,6 km de la plage du Lazaret et à moins de 1 km du port des Cannes. Cet appartement comprend 2 chambres, une télévision à écran plat, un lave-linge et 2 salles de bains pourvues d'une douche. Sa cuisine est équipée d'un lave-vaisselle et d'un micro-ondes. Pour plus de commodité, l'établissement peut fournir des serviettes et du linge de lit moyennant des frais supplémentaires. Vous séjournerez à 11 km des îles Sanguinaires et de la tour de la Parata. L'aéroport d'Ajaccio-Napoléon-Bonaparte, le plus proche, est implanté à 5 km.

Booking.Com

📍 41.92331, 8.73842

✓ Coeur de Piana

D5 • D81, 20115, France

📍 42.2456487, 8.6539254

✓ Col de Bavella

F8 • D268, 20122, France

📍 41.7958172, 9.2244955

✓ Col de Santo Stefano

C8 • (Unnamed Road), Calvi, Corse, France métropolitaine



Le col de Santo Stefano ou col de Santo Stephano est l'un des principaux cols de Corse.

Wikipedia

📍 42.6005369, 9.359765

✓ Col de Verde

E7 • (Unnamed Road), Ajaccio, France métropolitaine

Le col de Verde est un col de Corse entre Corte et Sartène. Il relie ainsi Ghisoni dans la piève de Castello à Cozzano dans la piève de Talavo. Il est situé à 1 289 mètres d'altitude.

Il est, avec les cols de Vergio, Vizzavona et Bavella, l'un des quatre « grands cols » de Corse, permettant de relier les deux versants de l'île par l'intérieur.

Wikipedia

📍 42.028197, 9.1948085

✓ Col de Vergio

D6 • D84, 20224, France



Le col de Vergio est un col de Corse entre Corte et Vico. Il relie ainsi Albertacce dans le Niolo à Évisa dans les Deux-Sevi. Il est le col routier le plus haut de l'île.

Il est, avec les cols de Vizzavona, Verde et Bavella, l'un des quatre « grands cols » de Corse, permettant de relier les deux versants de l'île par l'intérieur.

Wikipedia

📍 42.2903223, 8.8783989

✓ Cours Lucien Bonaparte

F6 • Cours Lucien Bonaparte, Ajaccio, France métropolitaine

📍 41.90917, 8.7194216

✓ D 262

B8 • D 262, Calvi, Corse, France métropolitaine

📍 42.626759, 9.3269449

✓ Drinking Water • null

D5 • D81, 20115, France

📍 42.1980509, 8.6383557

✓ Escalier du roi d'Aragon • Escalier du Roi

d'Aragon

H7 • Escalier du Roi d'Aragon, 20169 Bonifacio, France



L'Escalier du roi d'Aragon est, avec le Grain de sable, l'un des attraits touristiques de Bonifacio, et de sa falaise de calcaire.

Wikipedia

€5.00 für einen Erwachsenen, nur für die Treppe
Kombiticket mit Bastion möglich

Daily 10 am - 10 pm

☎ +33 4 95 73 11 88 • 📍 41.3863016, 9.1569087

✓ Ferry Platform • null

B8 • T11, 20200, France

📍 42.7006931, 9.4526207

✓ Hotel & Restaurant E Caselle

D7 • Lieu dit Agniudipino, 20231, Venaco

L'Hotel & Restaurant E Caselle est situé à Venaco, à seulement 15 minutes de route au sud de Corte. Ce logement dispose d'une piscine extérieure chauffée et d'un spa. Toutes les chambres de l'Hotel & Restaurant E Caselle offrent une vue sur le jardin, les montagnes ou la rivière Vecchio. Décorés dans un style contemporain, ces logements possèdent également une télévision par satellite à écran LCD. Le petit-déjeuner est servi dans le confort de votre chambre, dans la salle à manger ou sur la terrasse. Vous pourrez vous détendre dans le bar rustique avant de savourer une cuisine traditionnelle au restaurant. Le bain à remous et le sauna de l'hôtel sont accessibles moyennant un supplément. Un parking privé sur place et une connexion Wi-Fi dans les parties communes sont mis gratuitement à votre disposition. En voiture, la vallée de la Restonica se trouve à 20 minutes, et vous pourrez pratiquer le canoë-kayak sur les 2 rivières voisines. La région est très prisée des amateurs de randonnée, d'équitation et de sports nautiques.

Booking.Com

📍 42.22145, 9.20953

✓ Hotel Maquis et Mer

F8 • Via di u Commandanti Poli, 20145, Sari Solenzara

🌐 www.hotelmaquisetmer.com • 📍 41.8561431, 9.3996445

✓ Hotel Residence Lido Marana

B8 • Route du Stade, 20600, Furiani

Situé à Furiani, l'hôtel Résidence Lido Marana dispose d'une piscine extérieure ouverte en saison, d'une salle de sport, d'une terrasse et d'un bar. Cet établissement est pourvu d'une réception ouverte 24h/24 ainsi que d'une connexion Wi-Fi gratuite. Chaque chambre est dotée d'une bouilloire ainsi que d'une salle de bains privative équipée d'une douche et d'un sèche-cheveux. Une kitchenette est accessible sur demande et moyennant des frais supplémentaires. Toutes les chambres de l'hôtel sont munies d'un bureau et d'une télévision à écran plat. Un petit-déjeuner buffet est servi sur place. Vous bénéficierez d'un parking intérieur privé et sécurisé pour les motos, sur demande et en supplément. Bastia est à 5 km, tandis que Corte vous attend à 46 km. Enfin, l'aéroport de Bastia-Poretta se tient à 12 km.

Booking.Com

📍 42.65469, 9.44275

✓ Hotel Restaurant L'Europe

B8 • Port de Plaisance Place des Portes, 20217, Saint-Florent

📍 42.6805, 9.30135

✓ Hôtel Bella Vista

D6 • Route De Calvi, 20150, Porto Ota

Situé à mi-distance entre Calvi et Ajaccio, ce charmant hôtel vous accueille à Porto, ville classée au patrimoine mondial de l'UNESCO. Il possède un bar et un jardin. Retiré du centre de la station, l'Hôtel Bella Vista propose des chambres confortables, toutes équipées d'une télévision et de la climatisation. Une connexion Wi-Fi est disponible gratuitement. Ville idéalement située entre le golfe de Scandola et le Capo Orto qui culmine à 1294 mètres, Porto offre de nombreuses activités de loisirs extérieures et aquatiques. L'Hôtel Bella Vista se trouve à 1h30 en voiture de l'aéroport de Sainte-Catherine.

Booking.Com

📍 42.26679, 8.70461

✓ Hôtel De Porticcio

F6 • Résidence Les Chênes, 20166, Porticcio

📍 41.8884385, 8.8019877

✓ Lieu inconnu (Rogliano)

A8 • Rogliano, Europe

📍 42.9684836, 9.4180569

✓ Purcaraccia Canyon • Cascade di Purcaraccia

F8 • D268, 20122, France



Fascinating canyon scenery with series of waterfalls and spectacular rock formations. Convenient hiking path.

📍 41.8318886, 9.2754839

✓ Route de Calvi

B8 • Route de Calvi, Calvi, Corse, France métropolitaine

📍 42.6546131, 9.2561305

✓ Route de Calvi

B6 • Route de Calvi, Calvi, Corse, France métropolitaine

📍 42.6235441, 8.9116504

✓ Route de la Canonica

C8 • Route de la Canonica, Bastia, Corse, France métropolitaine

📍 42.5371092, 9.4737137

✓ Route de Poggio

E8 • Route de Poggio, Corte, Corse, France métropolitaine

📍 42.0245844, 9.3468803

✓ Route de San-Martino

B8 • Route de San-Martino, Bastia, Corse, France métropolitaine

📍 42.7223159, 9.4521442

✓ Route des Marines de Borgo

C9 • Route des Marines de Borgo, Bastia, Corse, France métropolitaine

📍 42.5925604, 9.5011336

✓ Route du Cap

B8 • Route du Cap, Bastia, Corse, France métropolitaine

📍 42.7181371, 9.4545608

✓ View Point • null

B7 • T30, 20226, France

📍 42.6535626, 9.0355957

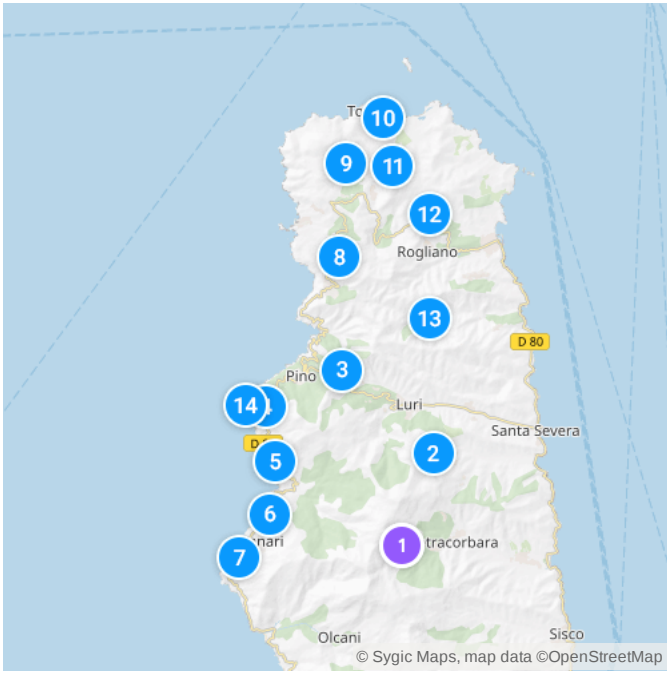
✓ Vito

C7 • T20, Ponte-Leccia 20218, France

24/7

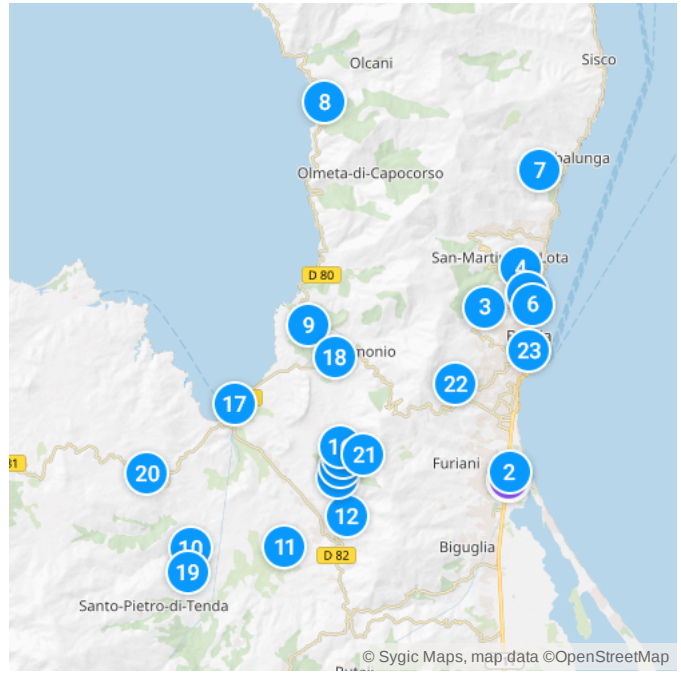
📍 42.4669579, 9.2089329

A8



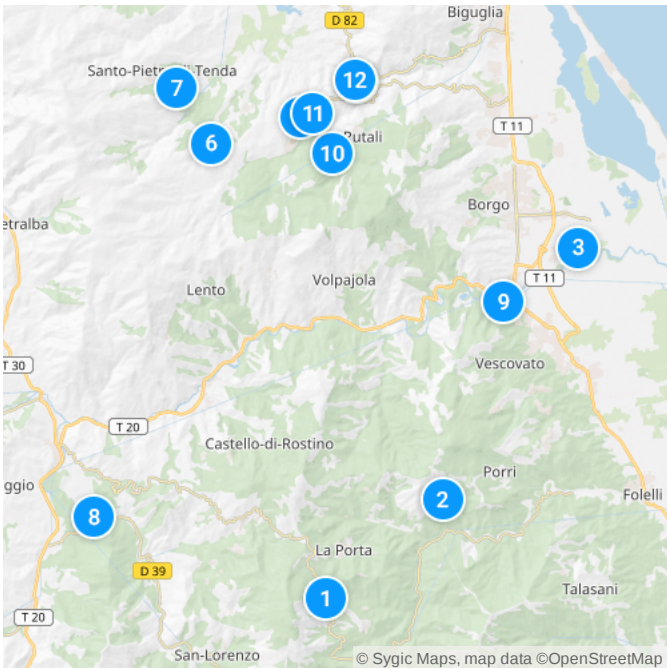
1. Cap Corse
2. (Unnamed Road)
3. (Unnamed Road)
4. (Unnamed Road)
5. (Unnamed Road)
6. (Unnamed Road)
7. (Unnamed Road)
8. (Unnamed Road)
9. (Unnamed Road)
10. (Unnamed Road)
11. (Unnamed Road)
12. Lieu inconnu (Rogliano)
13. (Unnamed Road)
14. (Unnamed Road)

B8



1. Stade Armand-Cesari
2. Hotel Residence Lido Marana
3. (Unnamed Road)
4. (Unnamed Road)
5. Route de San-Martino
6. Route du Cap
7. (Unnamed Road)
8. (Unnamed Road)
9. (Unnamed Road)
10. (Unnamed Road)
11. D 262
12. (Unnamed Road)
13. (Unnamed Road)
14. (Unnamed Road)
15. (Unnamed Road)
16. (Unnamed Road)
17. Hotel Restaurant L'Europe
18. (Unnamed Road)
19. (Unnamed Road)
20. Route de Calvi
21. (Unnamed Road)
22. (Unnamed Road)
23. Ferry Platform

C8



1. (Unnamed Road)

D7

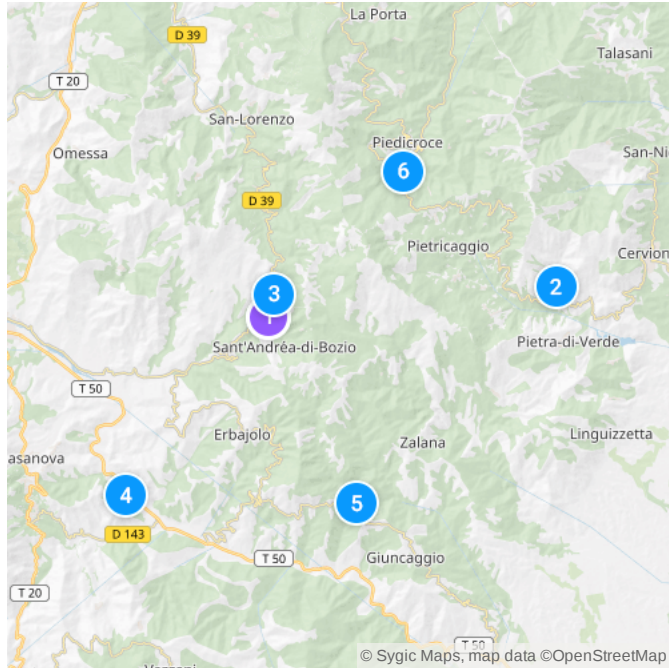


1. (Unnamed Road)

2. (Unnamed Road)
3. Route de la Canonica
4. Col de Santo Stefano
5. (Unnamed Road)
6. (Unnamed Road)
7. (Unnamed Road)
8. (Unnamed Road)
9. (Unnamed Road)
10. (Unnamed Road)
11. (Unnamed Road)
12. (Unnamed Road)

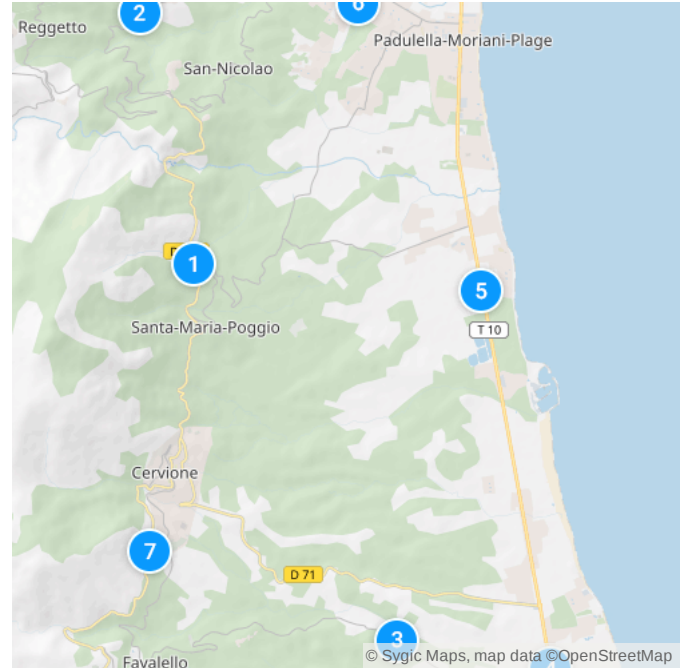
2. (Unnamed Road)
3. Hotel & Restaurant E Caselle
4. (Unnamed Road)
5. (Unnamed Road)

D8



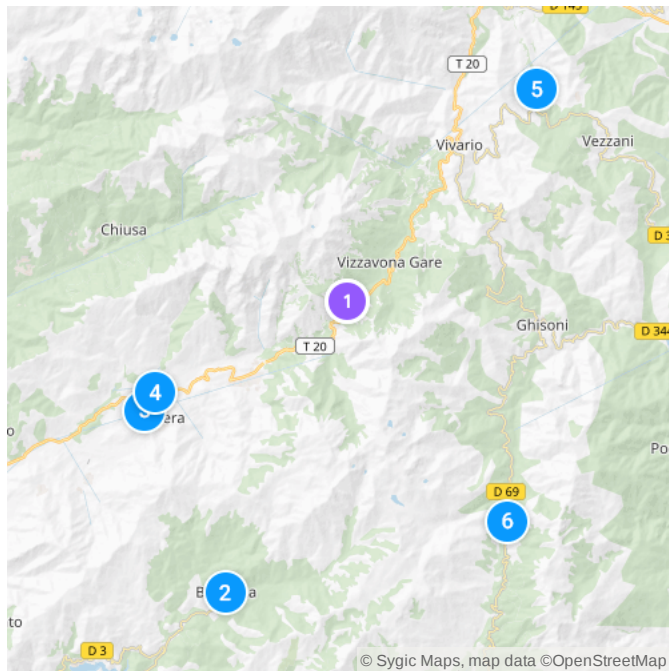
1. Alando
2. (Unnamed Road)
3. (Unnamed Road)
4. (Unnamed Road)
5. (Unnamed Road)
6. (Unnamed Road)

D9



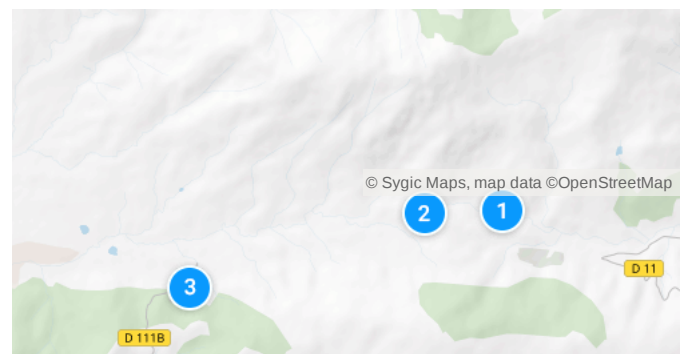
1. (Unnamed Road)
2. (Unnamed Road)
3. (Unnamed Road)
4. (Unnamed Road)
5. (Unnamed Road)
6. (Unnamed Road)
7. (Unnamed Road)

E7

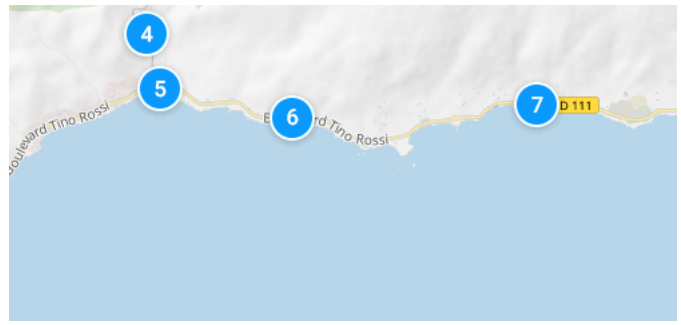


1. Col de Vizzavona
2. (Unnamed Road)
3. (Unnamed Road)
4. (Unnamed Road)
5. (Unnamed Road)

F5

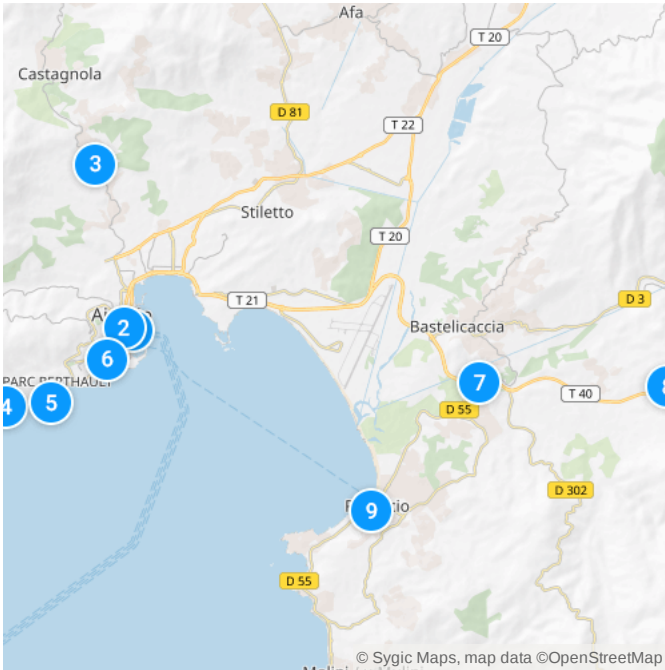


6. Col de Verde



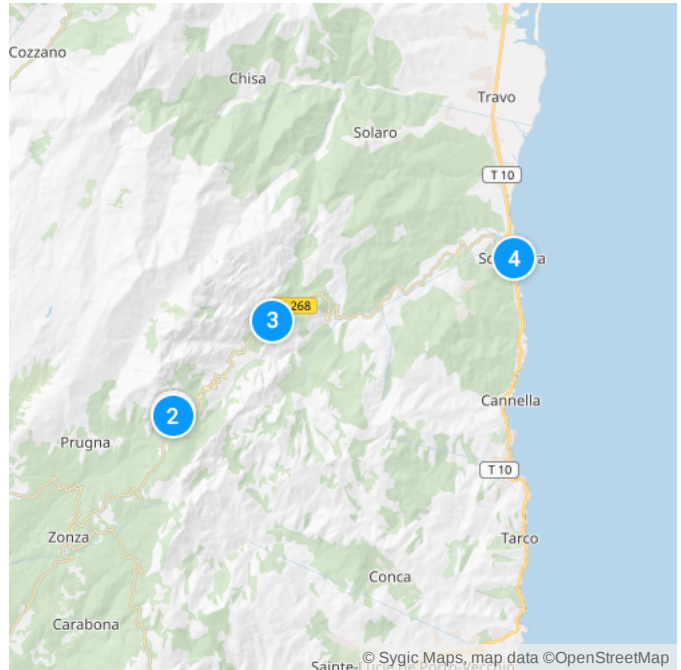
1. (Unnamed Road)
2. (Unnamed Road)
3. (Unnamed Road)
4. (Unnamed Road)
5. Boulevard Tino Rossi
6. Boulevard Tino Rossi
7. Boulevard Tino Rossi

F6



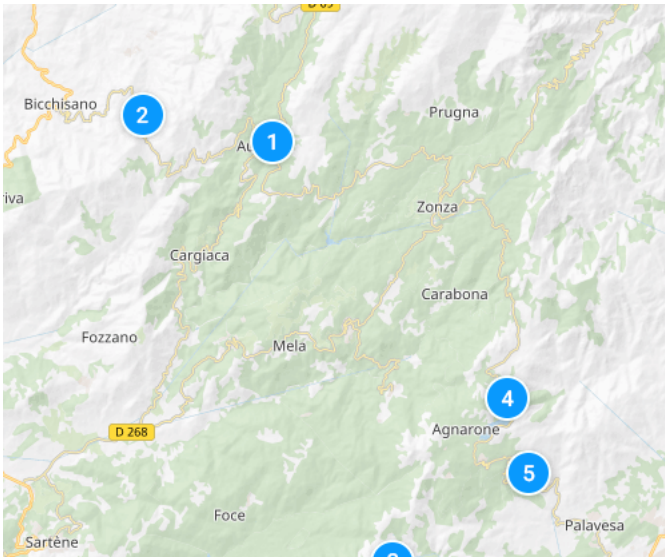
1. (Unnamed Road)
2. Classé 5***** Luxe et Design au coeur d'Ajaccio
3. (Unnamed Road)
4. Boulevard Stephanopoli de Comène
5. Cours Lucien Bonaparte
6. Avenue Pascal Paoli
7. (Unnamed Road)
8. (Unnamed Road)
9. Hôtel De Porticcio

F8




1. Notre Dame des Neiges
2. Col de Bavella
3. Purcaraccia Canyon
4. Hotel Maquis et Mer

G7

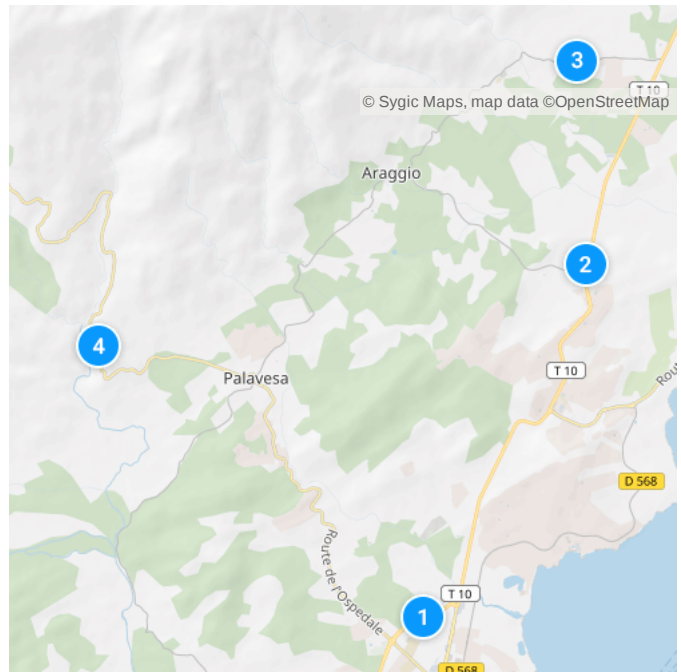


G8

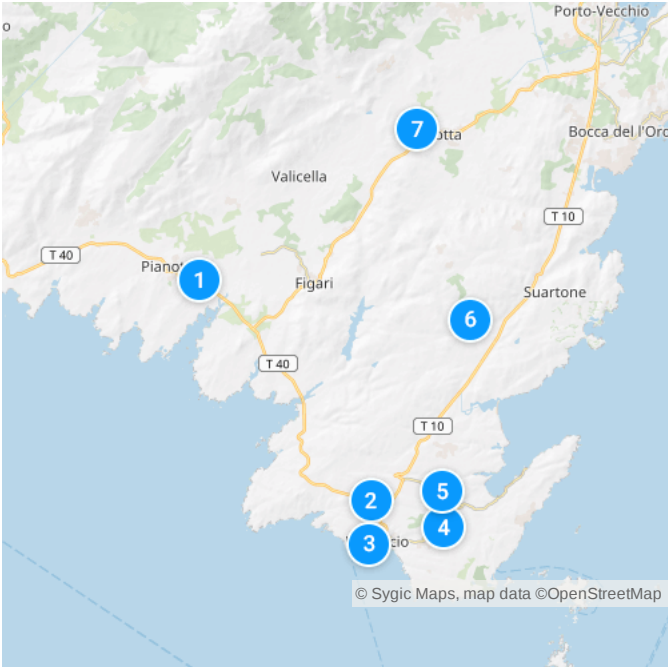


1. (Unnamed Road)
2. (Unnamed Road)
3. (Unnamed Road)
4. Cascade de Piscia di Gallu
5. (Unnamed Road)

H7



1. (Unnamed Road)
2. (Unnamed Road)
3. (Unnamed Road)
4. (Unnamed Road)



1. (Unnamed Road)
2. (Unnamed Road)
3. Escalier du roi d'Aragon
4. (Unnamed Road)
5. (Unnamed Road)
6. (Unnamed Road)
7. (Unnamed Road)

Guide - Corse

✓ En voyage ❌ Mis en favoris ☆ Incontournable à Corse

☆ Aléria • Fort de Matra

E9 • (Unnamed Road), Aléria 20270, France



Aléria est une commune française située dans la circonscription départementale de la Haute-Corse et le territoire de la collectivité de Corse.

Implantée sur une butte au cœur de la Plaine orientale, à mi-chemin entre Bastia et Porto-Vecchio, Aléria tire l'essentiel de ses ressources de la culture fruitière et viticole intensive et du tourisme. La ville se trouve à proximité immédiate de l'embouchure du Tavignano, second fleuve de Corse, et de l'étang de Diane, principal pôle conchylicole de l'île.

La cité d'Aléria fut fondée au VI^e siècle av. J.-C. sur le littoral oriental de la Corse. Sa situation face à la côte latine en fit le chef-lieu de la Corse romaine et une cité antique prospère, dont les vestiges constituent aujourd'hui un site archéologique majeur.

Wikipedia

📍 42.1045568, 9.5111736

☆ Aregno • Église de la Sainte-Trinité

C6 • D151, Aregno 20220, France



Aregno est une commune française située dans la circonscription départementale de la Haute-Corse et le territoire de la collectivité de Corse. Le village appartient à la piève d'Aregno, en Balagne.

Wikipedia

📍 42.5823478, 8.8976059

✓ Barrage d'Alesani

D9 • D517, 20221, France

📍 42.2985788, 9.4850207

☆ Belgodère • Église Saint-Thomas

C7 • T301, Belgodère 20226, France



Belgodère est une commune française située dans la circonscription départementale de la Haute-Corse et le territoire de la collectivité de Corse. Elle appartient à l'ancienne piève de Tuani, en Balagne.

Wikipedia

📍 42.5861699, 9.0176436

✓ Bozza di Vezzu

C7 • D81, 20246, France

📍 42.6660204, 9.141376

☆ Calenzana • Église Sainte-Restitude

C6 • Campo Laninco, 20214, France



Calenzana est une commune française située dans la circonscription départementale de la Haute-Corse et le territoire de la collectivité de Corse. Elle appartient à l'ancienne piève d'Olmia, en Balagne.

Wikipedia

📍 42.5140056, 8.8653216

☆ Cambia • Chapelle Santa Maria

D8



Cambia est une commune française située dans le département de Haute-Corse et la collectivité territoriale de Corse. Elle appartient à l'ancienne piève de Vallerustie, en Castagniccia.

Wikipedia

📍 42.374096, 9.2904149

☆ Cathédrale Saint-Jean-Baptiste

C6 • Chjappata San Ghjuvanni, Calvi 20260, France



La pro-cathédrale Saint-Jean-Baptiste de Calvi est une ancienne cathédrale catholique romaine située à Calvi dans le département de Haute-Corse. Elle a été le siège du diocèse de Sagone entre 1576 et 1802,

date de sa suppression et de son rattachement au diocèse d'Ajaccio.

Wikipedia

📍 42.5682957, 8.76064

☆ Cathédrale Santa-Maria-Assunta

F6 • 16-20 Rue Soeur Alphonse 20000 Ajaccio, France



La cathédrale Notre-Dame-de-l'Assomption ou cathédrale Santa Maria Assunta d'Ajaccio, située dans la ville nouvelle génoise. La cathédrale est aussi dédiée à saint Euphrase, titulaire de la première cathédrale d'Ajaccio, et à saint François-Xavier. La construction du gros œuvre était terminée en 1593 ; elle se rattache au diocèse d'Ajaccio.

Napoléon Ier y est baptisé le 21 juin 1771.

La cathédrale a été classée au titre des monuments historiques en 1906.

Wikipedia

📍 41.9173834, 8.7378342

☆ Château-fort

C6

📍 42.6093674, 8.8622712

✓ Col de Teghime

C8 • D81, 20253, France

📍 42.6782827, 9.3834811

☆ Filitosa • Site préhistorique de Filitosa

G6 • 20140, France



Filitosa est un site préhistorique situé en Corse. Il fut occupé depuis le néolithique jusqu'à l'Antiquité par les premiers Corses. Il est principalement représentatif de l'âge du bronze de l'île-de-

beauté. Ce site est reconnu dans toute la Corse ainsi qu'au niveau international pour sa spectaculaire concentration en statues de granit, menhirs et de faunes constituant une grande richesse culturelle à valeur historique .

En 2017, l'olivier millénaire présent sur le site, est entouré des 5 statues de granit et a été classé Arbre Remarquable de France.

Wikipedia

🌐 www.filitosa.fr • 📞 +33 4 95 74 00 91 •

📍 41.7470849, 8.8713532

☆ Mariana • Cité antique de Mariana

C9 • Strada di a Canonica, 20290, France



Mariana a été une cité notable dans la province romaine de Corse, située sur le territoire de la commune actuelle de Lucciana, puis le siège d'un diocèse, avant sa ruine au VII^e siècle.

Wikipedia

🌐 www.musee-mariana.com • 📍 42.5390225, 9.49571

☆ Musée de la Maison Bonaparte • Maison Bonaparte

F6 • 1 Rue Saint-Charles, 20000 Ajaccio, France



Le musée de la Maison Bonaparte est un musée créé dans la maison où Napoléon Bonaparte est né à Ajaccio, et où il a passé son enfance. Il évoque le souvenir de l'empereur et de sa famille en Corse, et présente différents meubles et objets lui ayant appartenu. Le musée est plus centré sur le patrimoine corse ou l'histoire de la maison que sur la vie de l'empereur.

Wikipedia

Adults: €7 Youth (18-25, Non-EU): €5 Youth (under 26, EU): free Free admission every first Sunday of the month!

Oct - Mar: Tue - Sun: 10:30 am - 12:30 pm, 1:15 pm - 4:30 pm • Apr - Sep: Tue - Sun: 10:30 am - 12:30 pm, 1:15 pm - 6 pm • Last entry 30 minutes before closing time.

🌐 musees-nationaux-malmaison.fr/musee-maisonbonaparte •

📞 +33 4 95 21 43 89 • 📍 41.9179846, 8.7385136

★ Musée Fesch

F6 • 50 Rue du Cardinal Fesch 20000 Ajaccio, France



Le Palais Fesch-Musée des Beaux-Arts est un musée d'art de la ville d'Ajaccio en Corse. Situé dans le quartier du Borgu d'Ajaccio, dans le palais et la rue du même nom, le Musée Fesch a été créé par le don

fait à sa ville natale par le cardinal Joseph Fesch, oncle de Napoléon Ier.

Il présente notamment une des plus remarquables collections de peinture ancienne de France ainsi que l'une des plus importantes collections napoléoniennes. Il bénéficie du label « musée de France ».

Wikipedia

www.musee-fesch.com • [+33 4 95 26 26 26](tel:+33495262626) • [41.9219191](tel:+3349219191), [8.7388255](tel:+3349219191)

★ Notre Dame della Serra

C6 • (Unnamed Road), 20260, France



A tiny chapel atop the hill near Calvi is worth visiting especially because of the stunning views over Calvi.

[42.5525431](tel:+33425525431), [8.7372496](tel:+33425525431)

★ Palais Fesch

F6 • 29 Rue du Cardinal Fesch, Ajaccio 20000, France



Le Palais Fesch-Musée des Beaux-Arts est un musée d'art de la ville d'Ajaccio en Corse. Situé dans le quartier du Borgu d'Ajaccio, dans le palais et la rue du même nom, le Musée Fesch a été créé par le don

fait à sa ville natale par le cardinal Joseph Fesch, oncle de Napoléon Ier.

Il présente notamment une des plus remarquables collections de peinture ancienne de France ainsi que l'une des plus importantes collections napoléoniennes. Il bénéficie du label « musée de France ».

Wikipedia

[41.9215208](tel:+33419215208), [8.7382381](tel:+33419215208)

✔ Picnic Table • null

F6 • D81, 20111, France

[42.0226437](tel:+33420226437), [8.7419173](tel:+33420226437)

★ Remparts de la citadelle et Tour du Sel

C6 • Chjappata San Ghjuvanni, Calvi 20260, France



Calvi est une commune française située dans le département de la Haute-Corse et le territoire de la collectivité de Corse. Bâtie dans le golfe du même nom, elle se trouve au nord-ouest de l'île et

constitue avec l'Île-Rousse l'une des deux agglomérations majeures de Balagne.

Wikipedia

[42.5683419](tel:+33425683419), [8.7606006](tel:+33425683419)

★ Sainte-Lucie-de-Porto-Vecchio • Tour de

Faotea ou Fautea

G8 • 20144, France



Sainte-Lucie-de-Porto-Vecchio est une localité de Corse-du-Sud constituant la façade maritime de la commune de Zonza, située dans le département de la Corse-du-Sud et la collectivité territoriale

de Corse.

Elle occupe une position centrale au sein de l'ancienne piève de Porto-Vecchio, dans le sud-est de l'île. Séparée du village de Zonza par une chaîne de montagnes culminant à 1 483 mètres d'altitude, elle en est distante de 17 kilomètres à vol d'oiseau et de 46 kilomètres par la route.

Wikipedia

[41.713448](tel:+3341713448), [9.4057426](tel:+3341713448)

✔ View Point • null

B8 • D80, 20217, France

[42.8637552](tel:+33428637552), [9.3370561](tel:+33428637552)

✔ View Point • null

C8 • D81, 20246, France

[42.6564763](tel:+33426564763), [9.2727526](tel:+33426564763)

✔ View Point • null

C7 • Baccialu, 20246, France

[42.655669](tel:+3342655669), [9.1710734](tel:+3342655669)

✔ View Point • null

F6 • D81, 20111, France

[42.026316](tel:+3342026316), [8.7473035](tel:+3342026316)

✔ View Point • null

E5 • D81, 20130, France

[42.1271567](tel:+33421271567), [8.6193308](tel:+33421271567)

★ Église Saint-Marcel

E9 • (Unnamed Road), Aléria 20270, France

[42.1045715](tel:+33421045715), [9.5117035](tel:+33421045715)

★ Église Sainte-Marie (ancienne cathédrale de Nebbio)

C8 • Rue de l'Église, Saint-Florent 20217, France



La Cathédrale Sainte-Marie de Nebbio ou église Santa Maria Assunta située à Saint-Florent dans le département de Haute-Corse a été le siège du diocèse de Nebbio jusqu'en 1789, date de sa suppression et de son rattachement au diocèse d'Ajaccio.

Wikipedia

[42.6813934](tel:+33426813934), [9.2999771](tel:+33426813934)

★ Église San-Michele

D7 • Coticcio, 20236, France



Castirla est une commune française située dans la circonscription départementale de la Haute-Corse et le territoire de la collectivité de Corse. Le village appartient à la piève de Talcini.

Wikipedia

[42.3723458](tel:+33423723458), [9.1472573](tel:+33423723458)

★ Église Santa Maria Assunta

B8 • (Unnamed Road), Canari 20217, France

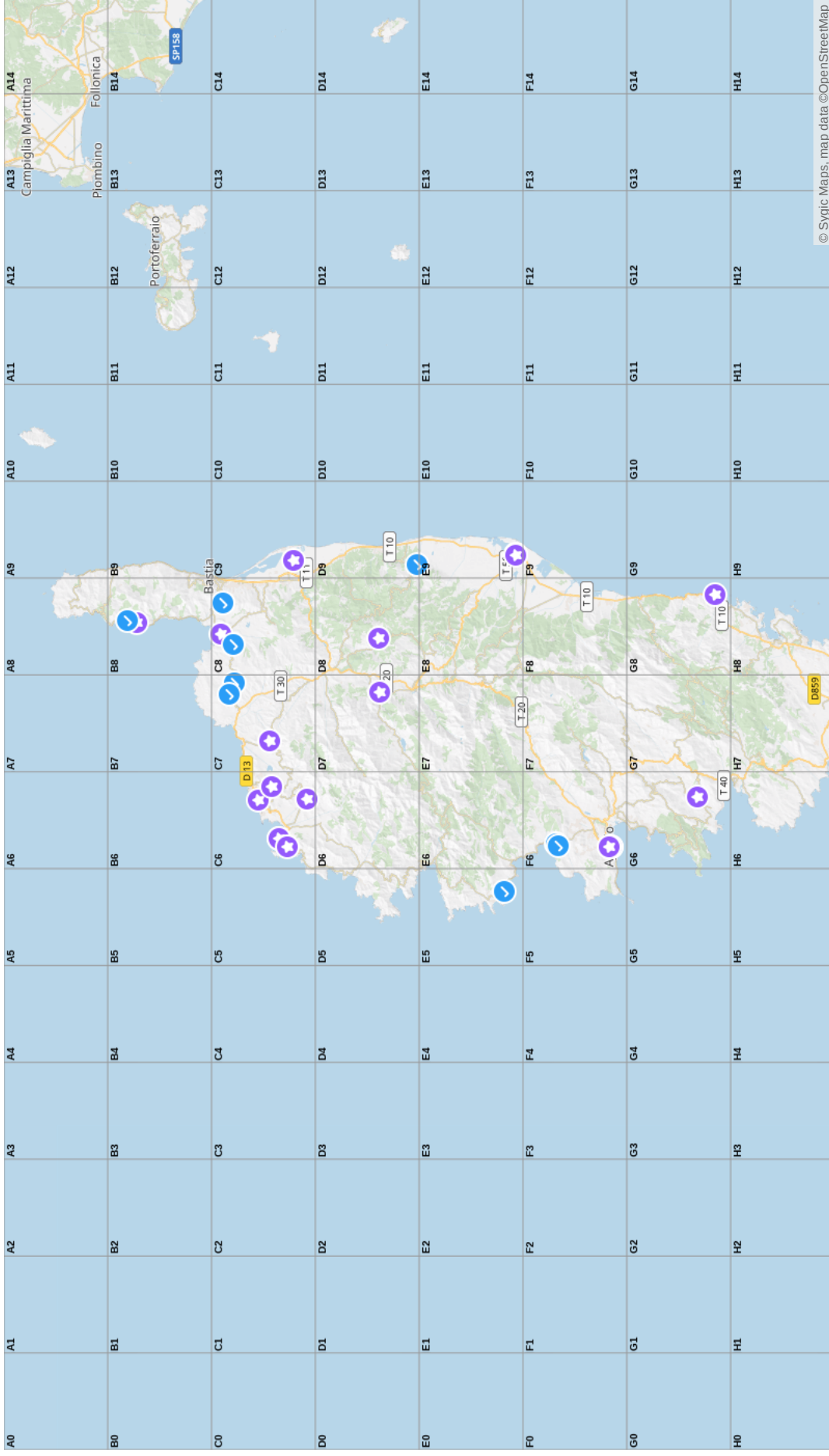


Canari est une commune française située dans la circonscription départementale de la Haute-Corse et le territoire de la collectivité de Corse. Elle appartient à l'ancienne piève de Canari dont elle était le chef-lieu, dans le Cap Corse.

Wikipedia

[42.8448875](tel:+33428448875), [9.3306384](tel:+33428448875)

Corse



© Sygic Maps, map data © OpenStreetMap

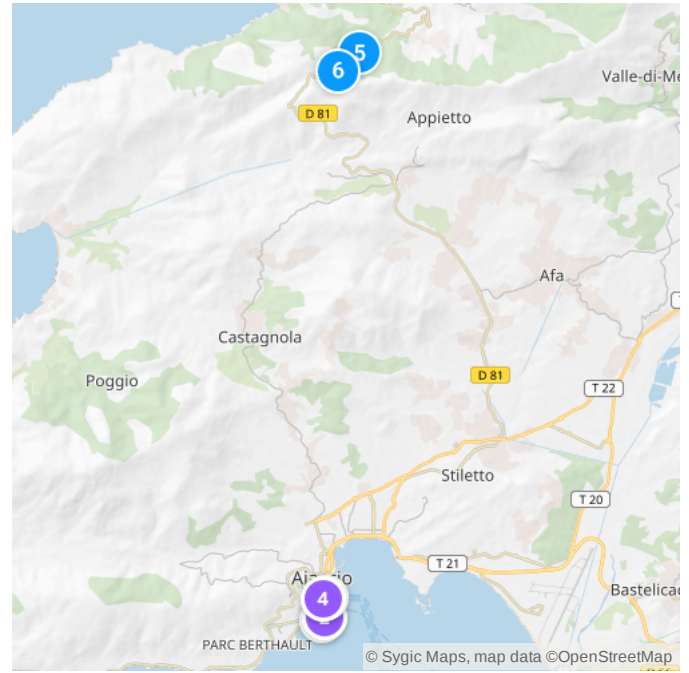
- ★ Aléria (E9)
- ★ Aregno (C6)
- ✓ Barrage d'Alesani (D9)
- ★ Belgodère (C7)
- ✓ Bozza di Vezzu (C7)
- ★ Calenzana (C6)
- ★ Cambia (D8)
- ★ Cathédrale Saint-Jean-Baptiste (C6)
- ★ Cathédrale Santa-Maria-Assunta (F6)
- ★ Château-fort (C6)
- ✓ Col de Teghime (C8)
- ★ Filitosa (G6)
- ★ Mariana (C9)
- ★ Musée de la Maison Bonaparte (F6)
- ★ Musée Fesch (F6)
- ★ Notre Dame della Serra (C6)
- ★ Palais Fesch (F6)
- ✓ Picnic Table (F6)
- ★ Remparts de la citadelle et Tour du Sel
- ★ Sainte-Lucie-de-Porto-Vecchio (G8)
- ✓ View Point (B8)
- ✓ View Point (C7)
- ✓ View Point (C8)
- ✓ View Point (E5)
- ✓ View Point (F6)
- ★ Église Saint-Marcel (E9)
- ★ Église Sainte-Marie (ancienne) (C8)
- ★ cathédrale de Nebbio
- ★ Église San-Michele (D7)
- ★ Église Santa Maria Assunta (B8)

C6



1. Château-fort
2. Aregno
3. Calenzana
4. Remparts de la citadelle et Tour du Sel
5. Cathédrale Saint-Jean-Baptiste
6. Notre Dame della Serra

F6



1. Cathédrale Santa-Maria-Assunta
2. Musée de la Maison Bonaparte
3. Musée Fesch
4. Palais Fesch
5. View Point
6. Picnic Table

Guide - Savone

Savone est une ville italienne, chef-lieu de la province du même nom en Ligurie, région de l'Italie du Nord-Ouest, bordant la Méditerranée.

Commune du Saint-Empire romain germanique, elle a donné deux papes : Sixte IV et son neveu Jules II. Elle fut annexée en 1528 par Gênes.

✓ En voyage 🔴 Mis en favoris ✳️ Incontournable à Savone

✓ (Unnamed Road)

A4 • (Unnamed Road), Cengio, Ligurie, Italie

📍 44.3908432, 8.1851907

✳️ Albenga Baptistery • Battistero di Albenga

H4 • 5 Via Episcopio, Albenga 17031, Italy



The Baptistery of Albenga is a paleochristian religious structure in Albenga, province of Savona, in the region of Liguria of northern Italy. It is an example of 5th-century late-Ancient Roman architecture

with mosaic decoration, and stands adjacent to the Albenga Cathedral of San Michele Arcangelo.

Wikipedia

📍 44.0494318, 8.213105

✳️ Albissola 2010 • ASD Albissola 1909

C9



L'Albissola 2010, plus souvent abrégé en Albissola, est un club de football italien qui représente les communes d'Albissola Marina et d'Albisola Superiore, en province de Savone.

Le club joue ses matchs à domicile au Stade communal de Faraggiana.

Wikipedia

🌐 www.asdalbissola1909.it • ☎ +39 333 4979590 •

📍 44.3386717, 8.5021734

✳️ Alpes ligures • Giogo di Giustenice

F4 • Via dei Partigiani, 17027, Italy



Les Alpes ligures sont un massif des Alpes situé principalement en Ligurie, mais également dans le Piémont et pour une petite partie dans le département français des Alpes-Maritimes.

Wikipedia

📍 44.1844507, 8.1911106

✳️ Borgio Verezzi Caves • Grotte di Borgio Verezzi

F6 • 5 Via Battorezza, Borgio Verezzi 17022, Italy



The Borgio Verezzi Caves, also named Valdemino, are a karst cave system located in the municipality of Borgio Verezzi, in the province of Savona, Liguria. They are a show cave.

Wikipedia

Adults: €9 Children (4-12): €6

Oct 1 - May 31: 9:30 am, 10:30 am, 11:30 am, 3 pm, 4 pm, 5 pm • Jun 1 - Sep 30: 9:30 am, 10:30 am, 11:30 am, 3:20 pm, 4:20 pm, 5:20 pm • Closed on Mondays.

🌐 www.grottediborgio.it • ☎ +39 019 610 150 •

📍 44.162657, 8.3043321

✳️ Cathédrale d'Albenga • Cattedrale di San Michele Arcangelo

H4 • 9 Piazza 4 Novembre, Albenga 17031, Italy



La cathédrale d'Albenga est une église catholique romaine d'Albenga, en Italie. Il s'agit de la cathédrale du diocèse d'Albenga-Imperia.

Wikipedia

📍 44.0493607, 8.2133516

✳️ Cathédrale de Savone • Duomo di Savona

C9 • 1/A Via Verzellino, Savona 17100, Italy



La cathédrale de Savone est une église catholique romaine de Savone, en Italie. Il s'agit de la cathédrale du diocèse de Savone-Noli. Elle se trouve dans le centre historique non loin de la chapelle Sixtine de

Savone.

Wikipedia

📍 44.3075038, 8.4822412

✳️ Forteresse Priamar • Fortezza del Priamar

C9 • 2 Piazzale Priamar, Savona 17100, Italy



La forteresse Priamar est une forteresse qui s'élève sur la colline du même nom qui domine la ville de Savone en Italie.

Wikipedia

📍 44.3044091, 8.4841956

✳️ Giogo di Toirano

F4 • SP1, 17057, Italy



The Giogo di Toirano is a mountain pass in the Province of Savona. It connects Toirano with Bardineto.

Wikipedia

📍 44.1688375, 8.1598809

✳️ Grottes de Toirano • Grotte di Toirano

G4 • 17055, Italy



Les grottes de Toirano sont situées à quelques kilomètres du village du même nom, dans l'arrière-pays de Borghetto Santo Spirito dans la province de Savone, région de Ligurie.

Il s'agit d'un ensemble de cavités étagées entre les altitudes de 183 et 247 m, dont deux d'entre elles, la « grotte de Bàsura » et la « grotte de Sainte Lucie Inférieure », sont ouvertes au public. Les grottes de Toirano sont réputées pour la richesse de leur concrétionnement, mais surtout pour l'intérêt archéologique de la grotte de Bàsura. Cette grotte conserve en effet de nombreux ossements d'ours des cavernes, qui l'ont occupée de 50 000 et 24 000 ans avant le présent, ainsi que des traces d'incursions des hommes préhistoriques durant le Paléolithique supérieur.

Wikipedia

📍 44.1362816, 8.2027933

✳️ Monte Beigua

A10 • (Unnamed Road), 17046, Italy



Monte Beigua is a mountain in the Ligurian Apennines in Liguria, northern Italy, between the two communes of Varazze and Sassello.

Wikipedia

📍 44.4334589, 8.5658935

✳️ Monte Carmo di Loano • Monte Carmo

F4 • 17027, Italy




Monte Carmo di Loano is a mountain in Liguria, northern Italy, part of the Alps. It is located in the province of Savona. It lies at an altitude of 1389 metres.

Wikipedia

📍 44.1772717, 8.187656

🌟 Monte Sciguello

A10 • 17019, Italy



Monte Sciguello is a mountain in Liguria, northern Italy, part of the Ligurian Apennines.

Wikipedia

📍 44.4215761, 8.5896749

🌟 San Paragorio • Chiesa di San Paragorio

E8 • 3 Via Stazione, Noli 17026, Italy



San Paragorio is a church located outside the Medieval walls of the town of Noli, province of Savona. It is an important monument of Romanesque architecture and it is ranked among the most

beautiful buildings of this style to be seen in Liguria. It is an Italian national monument since 1890.

Wikipedia

📍 44.2034281, 8.4150843

🌟 Sanctuary of Nostra Signora della Misericordia

• Basilica Santuario Nostra Signora di Misericordia

B8 • 7 Piazza Santuario, Santuario 17100, Italy



The Sanctuary of Nostra Signora della Misericordia is a church and surrounding buildings located some six kilometers from the center of Savona, Liguria, northern Italy.

It is built on the site commemorating the apparition of the Virgin Mary to the shepherd and officially blessed Antonio Bottà. She appeared to the shepherd during a time of war between Savona and Genoa, and had the message inviting both parties to exercise "Misericordia e non Giustizia".

The church is located about 6 kilometers from the center of the city. The present Renaissance church was designed by Pace Antonio Sormano in 1536-1540. The Baroque facade was designed and built by Taddeo Carlone in 1609-1611. The interior is highly decorated by prominent architects and artists. The buildings surrounding the church became a hospice and orphanage.

Wikipedia

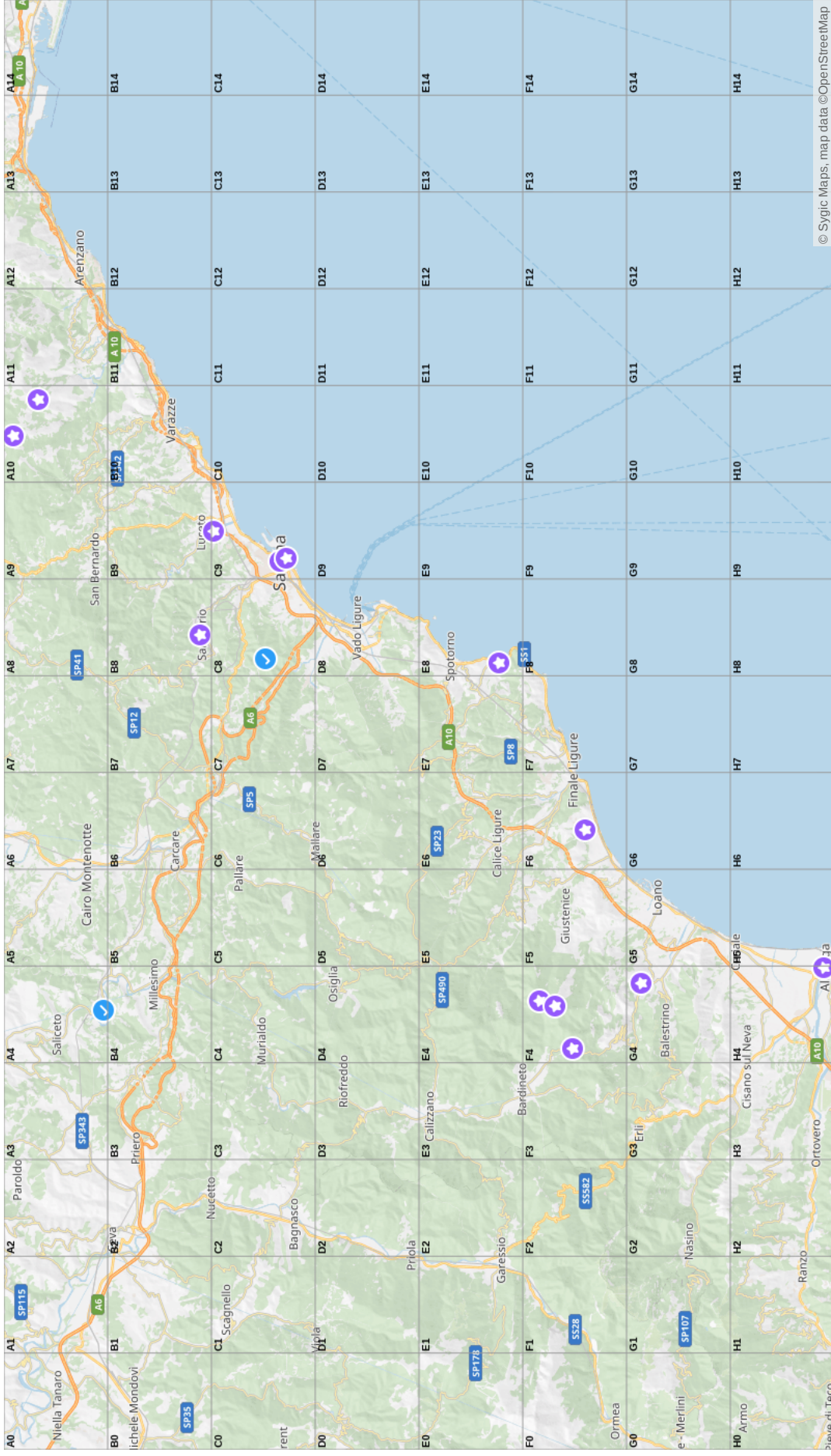
📍 44.3452019, 8.4340178

📍 Via Nostra Signora del Monte

C8 • Via Nostra Signora del Monte, Quiliano, Liguria, Italia

📍 44.3140688, 8.4181023

Savone



- ✓ (Unnamed Road) (A4)
- ★ Albenga Baptistery (H4)
- ★ Albissola 2010 (C9)
- ★ Alpes ligures (F4)
- ★ Borgo Verezzi Caves (F6)
- ★ Cathédrale d'Albenga (H4)
- ★ Cathédrale de Savone (C9)
- ★ Forteresse Priamar (C9)
- ★ Giogo di Toirano (F4)
- ★ Grottes de Toirano (G4)
- ★ Monte Beigua (A10)
- ★ Monte Cammo di Loano (F4)
- ★ Monte Sciguello (A10)
- ★ San Paragorio (E8)
- ★ Sanctuary of Nostra Signora della Misericordia (B8)
- ✓ Via Nostra Signora del Monte (C8)