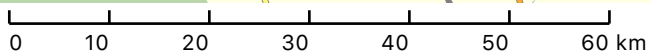


City Navigator Europe NTU 2020.2

Use of the Map Data is subject to certain restrictions and/or requirements imposed by third party suppliers and/or governmental or regulatory authorities as further set forth at <https://>




N45° 05.787' E7° 10.221'

1.0AllerJura337



# 1.0AllerJura337

	Directions	Distanc	Cap	Temps	Distance	Temps total
	Départ à Espace Gruyère5				0 m	0 secondes
	Prenez la Rue De Vevey et roulez vers l'ouest	1 m	343° v...	0 secondes	1 m	0 secondes
	Prenez le rond-point Rond-Point	131 m	255° vrai	1 minutes	132 m	1 minutes
	Prenez la deuxième à droite vers Rue De Vevey	28 m	195° vrai	1 minutes	160 m	1 minutes
	Prenez le rond-point Rond-Point	4.9 km	270° vrai	7 minutes	5.0 km	7 minutes
	Prenez la deuxième à droite vers 12	29 m	255° vrai	1 minutes	5.1 km	8 minutes
	Prenez le rond-point Rond-Point	1.1 km	263° vrai	2 minutes	6.2 km	9 minutes
	Prenez la première à droite vers Route	37 m	296° v...	1 minutes	6.2 km	9 minutes
	Prenez le rond-point Rond-Point	1.2 km	284° v...	2 minutes	7.4 km	10 minutes
	Prenez la deuxième à droite vers Route	37 m	264° v...	1 minutes	7.5 km	11 minutes
	Prenez le rond-point Rond-Point	2.8 km	332° vrai	3 minutes	10.2 km	13 minutes
	Prenez la deuxième à droite vers Route De Bulle	34 m	329° vrai	1 minutes	10.3 km	14 minutes
	Tournez à gauche pour prendre Route De Villaraboud	2.2 km	311° vrai	3 minutes	12.5 km	16 minutes
	Tournez à droite pour prendre Au Bergognon	190 m	220° vrai	1 minutes	12.7 km	17 minutes
	Restez à droite pour prendre Route De La Pierra	1.9 km	246° vrai	3 minutes	14.5 km	19 minutes
	Prenez le rond-point Rond-Point	959 m	267° vrai	1 minutes	15.5 km	20 minutes
	Prenez la deuxième à droite vers Route	30 m	250° vrai	1 minutes	15.5 km	20 minutes
	Tournez à gauche pour prendre Route De Romont	1.5 km	279° vrai	3 minutes	17.1 km	23 minutes
	Tournez à droite pour prendre Route De Brenles	220 m	244° vrai	1 minutes	17.3 km	23 minutes
	Tournez à droite pour prendre Place De La Laiterie	3.4 km	313° vrai	4 minutes	20.7 km	27 minutes
	Tournez à gauche pour prendre Route	1.2 km	315° vrai	2 minutes	21.9 km	28 minutes
	Tournez à gauche pour prendre Rue Centrale	1.1 km	273° vrai	2 minutes	23.0 km	30 minutes
	Dirigez-vous à droite pour prendre Route	706 m	193° vrai	1 minutes	23.7 km	31 minutes
	Tournez à droite pour prendre Avenue De Préville	3.3 km	279° vrai	4 minutes	27.0 km	34 minutes
	Prenez le rond-point Rond-Point	233 m	30° vrai	1 minutes	27.3 km	34 minutes

# 1.0AllerJura337

	Directions	Distanc	Cap	Temps	Distance	Temps total
	Prenez la première à droite vers Avenue De Préville	16 m	13° vrai	1 minutes	27.3 km	34 minutes
	Tournez à gauche pour prendre Rue Saint-Michel	283 m	41° vrai	1 minutes	27.6 km	35 minutes
	Tournez à droite pour prendre Avenue De Lucens	96 m	312° vrai	1 minutes	27.7 km	35 minutes
	Tournez à gauche pour prendre Avenue De Bussy	30 m	16° vrai	1 minutes	27.7 km	35 minutes
	Tournez à gauche pour prendre Avenue De Bussy	180 m	320° vrai	1 minutes	27.9 km	36 minutes
	Restez à droite pour prendre Le Chalet	4.7 km	244° vrai	5 minutes	32.6 km	40 minutes
	Tournez à droite pour prendre Rue Du Collège	1.7 km	318° vrai	2 minutes	34.2 km	42 minutes
	Arrivée à Sottens2	8 m	299° vrai	1 minutes	34.2 km	42 minutes
	Prenez la Rue Du Collège et roulez vers le sud-est	4 m	119° vrai	42 minutes	34.2 km	42 minutes
	Tournez à droite pour prendre Route De Peyres-Possens	4 m	209° vrai	0 secondes	34.3 km	42 minutes
	Dirigez-vous à droite pour prendre Route De Fey	3.3 km	262° vrai	5 minutes	37.6 km	47 minutes
	Tournez à droite pour prendre Chemin De L'eglise	7.4 km	275° vrai	8 minutes	44.9 km	55 minutes
	Tournez à droite pour prendre Rue Du Bas	171 m	290° vrai	1 minutes	45.1 km	55 minutes
	Tournez à gauche pour prendre Route De Corcelles	52 m	338° v...	1 minutes	45.1 km	56 minutes
	Arrivée à Corcelles-Sur-Chavornay	4.6 km	282° vrai	5 minutes	49.8 km	1 heure(s), 0 minutes
	Prenez la Rue Des Hirondelles et roulez vers le sud	5 m	102° vrai	18 minutes	49.8 km	1 heure(s), 0 minutes
	Tournez à droite pour prendre Route De Chavornay	39 m	205° vrai	1 minutes	49.8 km	1 heure(s), 0 minutes
	Prenez le rond-point Rond-Point	2.3 km	295° vrai	4 minutes	52.2 km	1 heure(s), 4 minutes
	Prenez la deuxième à droite vers Rue De La Gare	32 m	254° vrai	1 minutes	52.2 km	1 heure(s), 4 minutes
	Prenez le rond-point Rond-Point	3.0 km	285° vrai	4 minutes	55.1 km	1 heure(s), 8 minutes
	Prenez la troisième à droite vers Route Des Granges Saint Martin	35 m	190° vrai	1 minutes	55.2 km	1 heure(s), 8 minutes
	Tournez à gauche pour prendre Route D'arnex	700 m	286° v...	2 minutes	55.9 km	1 heure(s), 9 minutes
	Tournez à droite pour prendre Route De La Vallée	266 m	211° vrai	1 minutes	56.1 km	1 heure(s), 10 minutes
	Arrivée à Croy	6.0 km	169° vrai	7 minutes	62.2 km	1 heure(s), 16 minutes
	Prenez la Route Du Dôme et roulez vers l'ouest	7 m	349° v...	16 minutes	62.2 km	1 heure(s), 16 minutes

## 1.0AllerJura337

	Directions	Distanc	Cap	Temps	Distance	Temps total
	Restez à droite pour prendre Route De Vaultion	1.1 km	292° vrai	2 minutes	63.3 km	1 heure(s), 17 minutes
	Arrivée à Petits-Fougentets	9.5 km	331° vrai	10 minutes	72.8 km	1 heure(s), 27 minutes
	Prenez la Route De La Vallée et roulez vers le sud-est	0 m	151° vrai	11 minutes	72.8 km	1 heure(s), 27 minutes
	Tournez à droite pour prendre Route	3.1 km	216° vrai	3 minutes	75.9 km	1 heure(s), 29 minutes
	Prenez le rond-point Rond-Point	1.4 km	260° vrai	2 minutes	77.3 km	1 heure(s), 31 minutes
	Prenez la première à droite vers Rue Du Mollendruz	18 m	335° v...	1 minutes	77.3 km	1 heure(s), 31 minutes
	Tournez à gauche pour prendre Route	1.5 km	255° vrai	3 minutes	78.8 km	1 heure(s), 33 minutes
	Tournez à droite pour prendre Route Du Lieu	2.4 km	229° vrai	4 minutes	81.3 km	1 heure(s), 37 minutes
	Dirigez-vous à gauche pour prendre Route Du Lieu	122 m	286° v...	1 minutes	81.4 km	1 heure(s), 37 minutes
	Arrivée à Le Lieu	2.0 km	136° vrai	2 minutes	83.4 km	1 heure(s), 39 minutes
	Prenez la Grand'rue et roulez vers le sud-est	1 m	316° vrai	13 minutes	83.4 km	1 heure(s), 39 minutes
	Prenez le rond-point Rond-Point	7.0 km	217° vrai	8 minutes	90.4 km	1 heure(s), 47 minutes
	Prenez la deuxième à droite vers Rue Des Moulins	34 m	130° vrai	1 minutes	90.4 km	1 heure(s), 47 minutes
	Tournez à droite pour prendre Le Campe	1.4 km	127° vrai	2 minutes	91.8 km	1 heure(s), 48 minutes
	Prenez le rond-point Rond-Point	1.6 km	229° vrai	2 minutes	93.4 km	1 heure(s), 50 minutes
	Prenez la troisième à droite vers Rue De La Gare	40 m	165° vrai	1 minutes	93.4 km	1 heure(s), 50 minutes
	Arrivée à Bois-D'amont	9.6 km	126° vrai	12 minutes	103 km	2 heure(s), 1 minutes
	Prenez la Rue De Franche-Comté et roulez vers le sud-est	13 m	306° v...	23 minutes	103 km	2 heure(s), 1 minutes
	Prenez le rond-point Rond-Point	4.4 km	215° vrai	5 minutes	107 km	2 heure(s), 6 minutes
	Prenez la deuxième à droite vers Route Internationale	47 m	209° vrai	1 minutes	107 km	2 heure(s), 6 minutes
	Tournez à gauche pour prendre la D415 vers Genève Par Nyon/	3.3 km	290° vrai	5 minutes	111 km	2 heure(s), 10 minutes
	Prenez le rond-point Rond-Point	477 m	207° vrai	2 minutes	111 km	2 heure(s), 12 minutes
	Prenez la troisième à droite vers Rue De La Frontière	63 m	203° vrai	1 minutes	111 km	2 heure(s), 13 minutes
	Restez à droite pour prendre la D313 vers Mijoux	4.9 km	183° vrai	5 minutes	116 km	2 heure(s), 17 minutes
	Tournez à gauche pour prendre D50 a	7.4 km	204° vrai	8 minutes	124 km	2 heure(s), 25 minutes

# 1.0AllerJura337

	Directions	Distanc	Cap	Temps	Distance	Temps total
	Tournez à droite pour prendre Rue Dame Pernette	2.5 km	214° vrai	3 minutes	126 km	2 heure(s), 27 minutes
	Arrivée à Mijoux1	19 m	144° vrai	1 minutes	126 km	2 heure(s), 27 minutes
	Prenez la Rue Dame Pernette et roulez vers le sud-est	5 m	324° vrai	27 minutes	126 km	2 heure(s), 27 minutes
	Dirigez-vous à gauche pour prendre Lieu-Dit Rosset	18.2 km	210° vrai	19 minutes	144 km	2 heure(s), 46 minutes
	Tournez à gauche pour prendre Lieu-Dit La Charbonnière	1.2 km	211° vrai	2 minutes	145 km	2 heure(s), 47 minutes
	Arrivée à Chemin De Rosset Aux Replats5	3.3 km	125° vrai	4 minutes	149 km	2 heure(s), 51 minutes
	Prenez la Chemin De Rosset Aux Replats et roulez vers le sud-est	1 m	305° v...	24 minutes	149 km	2 heure(s), 51 minutes
	Arrivée à Chemin De Rosset Aux Replats6	104 m	318° vrai	1 minutes	149 km	2 heure(s), 51 minutes
	Prenez la Chemin De Rosset Aux Replats et roulez vers le sud-est	0 m	138° vrai	1 minutes	149 km	2 heure(s), 51 minutes
	Arrivée à Chemin De Rosset Aux Replats4	2.2 km	334° v...	2 minutes	151 km	2 heure(s), 53 minutes
	Prenez la Chemin De Rosset Aux Replats et roulez vers le sud-est	0 m	154° vrai	2 minutes	151 km	2 heure(s), 53 minutes
	Arrivée à Chemin De Rosset Aux Replats3	2.9 km	80° vrai	3 minutes	154 km	2 heure(s), 55 minutes
	Prenez la Chemin De Rosset Aux Replats et roulez vers le sud	2 m	260° vrai	3 minutes	154 km	2 heure(s), 55 minutes
	Arrivée à [ColsFr] 01 Menthières 1128	204 m	275° vrai	1 minutes	154 km	2 heure(s), 55 minutes
	Prenez la Chemin De Rosset Aux Replats et roulez vers le sud	1 m	95° vrai	1 minutes	154 km	2 heure(s), 55 minutes
	Restez à droite pour prendre Route	322 m	157° vrai	1 minutes	154 km	2 heure(s), 55 minutes
	Tournez à gauche pour prendre Lieu-Dit Les Naz	450 m	226° vrai	2 minutes	155 km	2 heure(s), 56 minutes
	Tournez à gauche pour prendre D16	329 m	191° vrai	1 minutes	155 km	2 heure(s), 57 minutes
	Prenez le rond-point Rond-Point	8.1 km	190° vrai	7 minutes	163 km	3 heure(s), 4 minutes
	Arrivée à Confort	43 m	113° vrai	1 minutes	163 km	3 heure(s), 4 minutes
	Prenez la Rond-Point et roulez vers le nord	11 m	293° vrai	10 minutes	163 km	3 heure(s), 4 minutes
	Tournez à droite pour prendre la D991 vers Bellegarde S/V.	33 m	215° vrai	1 minutes	163 km	3 heure(s), 4 minutes
	Prenez le rond-point Rond-Point	766 m	153° vrai	2 minutes	164 km	3 heure(s), 6 minutes
	Tournez à droite pour prendre la D991 vers Bellegarde S/V./	19 m	180° vrai	1 minutes	164 km	3 heure(s), 6 minutes
	Prenez le rond-point Rond-Point	2.1 km	190° vrai	3 minutes	166 km	3 heure(s), 8 minutes

## 1.0AllerJura337

	Directions	Distanc	Cap	Temps	Distance	Temps total
	Tournez à droite pour prendre la D991 vers Bellegarde S/V./	34 m	167° vrai	1 minutes	166 km	3 heure(s), 9 minutes
	Prenez le rond-point Rond-Point	563 m	101° vrai	2 minutes	167 km	3 heure(s), 10 minutes
	Tournez à droite pour prendre la D991 vers Bellegarde S/V./La	15 m	151° vrai	1 minutes	167 km	3 heure(s), 10 minutes
	Tournez à droite pour prendre Route De Lancrans	1.6 km	208° v...	3 minutes	169 km	3 heure(s), 12 minutes
	Tournez à gauche pour prendre Rue Louis Dumont	209 m	207° vrai	1 minutes	169 km	3 heure(s), 12 minutes
	Prenez le rond-point Rond-Point	325 m	138° vrai	1 minutes	169 km	3 heure(s), 13 minutes
	Prenez la deuxième à droite vers Rue Louis Dumont	24 m	90° vrai	1 minutes	169 km	3 heure(s), 14 minutes
	Prenez le rond-point Place Gambetta	219 m	209° vrai	1 minutes	169 km	3 heure(s), 14 minutes
	Tournez à droite pour prendre la D1508 vers Z.I. Arlod/Plateau de	20 m	263° vrai	1 minutes	169 km	3 heure(s), 14 minutes
	Tournez à gauche pour prendre Rue Lafayette	116 m	279° vrai	1 minutes	169 km	3 heure(s), 14 minutes
	Prenez le rond-point Rond-Point	676 m	244° vrai	2 minutes	170 km	3 heure(s), 16 minutes
	Tournez à droite pour prendre la D101 F vers A40/(Lyon)/Genève/	28 m	255° vrai	1 minutes	170 km	3 heure(s), 16 minutes
	Prenez le rond-point Rond-Point Des Lades	358 m	323° vrai	1 minutes	170 km	3 heure(s), 17 minutes
	Tournez à droite pour prendre la D25 vers Billiat/Villes	110 m	171° vrai	1 minutes	171 km	3 heure(s), 17 minutes
	Prenez le rond-point Rond-Point	1.3 km	185° vrai	3 minutes	172 km	3 heure(s), 19 minutes
	Prenez la première à droite vers Rue Centrale	21 m	180° vrai	1 minutes	172 km	3 heure(s), 19 minutes
	Prenez le rond-point Rond-Point	362 m	185° vrai	1 minutes	172 km	3 heure(s), 20 minutes
	Tournez à droite pour prendre la D25 vers Billiat	40 m	184° vrai	1 minutes	172 km	3 heure(s), 20 minutes
	Tournez à droite pour prendre Rue Du Château	4.5 km	192° vrai	5 minutes	177 km	3 heure(s), 25 minutes
	Tournez à gauche pour prendre la D991 vers Belley/Seyssel	330 m	263° vrai	1 minutes	177 km	3 heure(s), 26 minutes
	Arrivée à Billiat	240 m	278° vrai	1 minutes	177 km	3 heure(s), 27 minutes
	Prenez la Route De Seyssel et roulez vers le sud	27 m	98° vrai	23 minutes	177 km	3 heure(s), 27 minutes
	Continuez sur la D991 vers Belley/Seyssel/L'Hôpital	1.1 km	190° vrai	2 minutes	178 km	3 heure(s), 28 minutes
	Tournez à droite pour prendre Rue Alphonse Bornard	7.6 km	197° vrai	8 minutes	186 km	3 heure(s), 36 minutes
	Tournez à gauche pour prendre Impasse De Forchabou	178 m	311° vrai	1 minutes	186 km	3 heure(s), 36 minutes

# 1.0AllerJura337

	Directions	Distanc	Cap	Temps	Distance	Temps total
	Arrivée à Chanay	68 m	149° vrai	1 minutes	186 km	3 heure(s), 37 minutes
	Prenez la Impasse De Forchabou et roulez vers le nord	32 m	329° vrai	11 minutes	186 km	3 heure(s), 37 minutes
	Tournez à droite pour prendre Rue Alphonse Bornard	36 m	17° vrai	1 minutes	186 km	3 heure(s), 37 minutes
	Tournez à droite pour prendre Route De Seyssel	178 m	131° vrai	1 minutes	187 km	3 heure(s), 37 minutes
	Tournez à droite pour prendre D991	1.4 km	150° vrai	3 minutes	188 km	3 heure(s), 39 minutes
	Tournez à droite pour prendre la D992 vers Belley/Culoz/Anglefort	7.2 km	157° vrai	9 minutes	195 km	3 heure(s), 47 minutes
	Tournez à droite pour prendre Lieu-Dit Chatel	8.6 km	196° vrai	10 minutes	204 km	3 heure(s), 57 minutes
	Arrivée à Chatel2	11 m	40° vrai	1 minutes	204 km	3 heure(s), 57 minutes
	Prenez la Lieu-Dit Chatel et roulez vers le sud-est	4 m	220° vrai	21 minutes	204 km	3 heure(s), 57 minutes
	Tournez à droite pour prendre D992	7 m	131° vrai	1 minutes	204 km	3 heure(s), 57 minutes
	Prenez le rond-point Rond-Point	2.0 km	195° vrai	3 minutes	206 km	3 heure(s), 59 minutes
	Tournez à droite pour prendre la D904 vers Aix les Bains/	85 m	111° vrai	1 minutes	206 km	4 heure(s), 0 minutes
	Prenez le rond-point Rond-Point	326 m	142° vrai	1 minutes	206 km	4 heure(s), 0 minutes
	Tournez à droite pour prendre la D904 vers Aix les Bains/Ruffieux/	57 m	44° vrai	1 minutes	206 km	4 heure(s), 0 minutes
	Prenez le rond-point Rond-Point	693 m	98° vrai	1 minutes	207 km	4 heure(s), 1 minutes
	Prenez la première à droite vers D921	34 m	153° vrai	1 minutes	207 km	4 heure(s), 2 minutes
	Tournez à droite pour prendre Route	4.6 km	205° vrai	5 minutes	212 km	4 heure(s), 6 minutes
	Tournez à gauche pour prendre Chemin De La Peubla	80 m	345° v...	1 minutes	212 km	4 heure(s), 7 minutes
	Arrivée à Chanaz4	469 m	320° vrai	2 minutes	212 km	4 heure(s), 8 minutes
	Prenez la Chemin De Halage et roulez vers le nord-est	7 m	140° vrai	12 minutes	212 km	4 heure(s), 8 minutes
	Tournez à droite pour prendre Route	463 m	13° vrai	1 minutes	213 km	4 heure(s), 9 minutes
	Tournez à droite pour prendre D921	92 m	173° vrai	1 minutes	213 km	4 heure(s), 9 minutes
	Tournez à gauche pour prendre D210	253 m	162° vrai	1 minutes	213 km	4 heure(s), 10 minutes
	Tournez à gauche pour prendre D210	1.2 km	153° vrai	2 minutes	214 km	4 heure(s), 11 minutes
	Tournez à droite pour prendre D210	392 m	309° v...	1 minutes	215 km	4 heure(s), 12 minutes

## 1.0AllerJura337

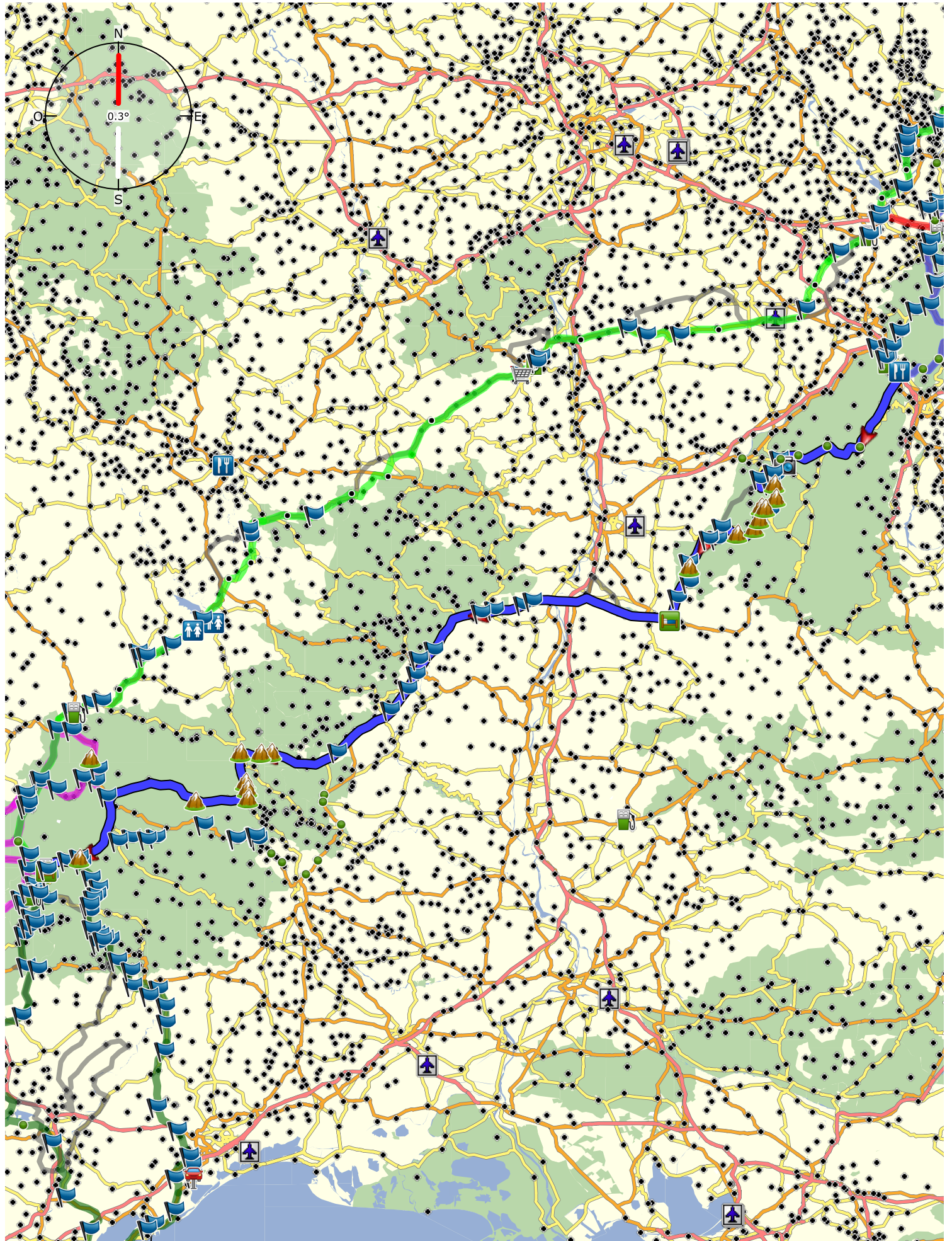
	Directions	Distanc	Cap	Temps	Distance	Temps total
	Dirigez-vous à droite pour prendre D210	545 m	121° vrai	1 minutes	215 km	4 heure(s), 13 minutes
	Dirigez-vous à gauche pour prendre D210	898 m	108° vrai	1 minutes	216 km	4 heure(s), 14 minutes
	Tournez à droite pour prendre D210	190 m	75° vrai	1 minutes	216 km	4 heure(s), 14 minutes
	Tournez à gauche pour prendre Montée De Crene	2.2 km	170° vrai	3 minutes	218 km	4 heure(s), 16 minutes
	Tournez à gauche pour prendre D914	41 m	111° vrai	1 minutes	219 km	4 heure(s), 17 minutes
	Tournez à droite pour prendre Route	65 m	32° vrai	1 minutes	219 km	4 heure(s), 17 minutes
	Tournez à droite pour prendre Route	66 m	79° vrai	1 minutes	219 km	4 heure(s), 18 minutes
	Tournez à gauche pour prendre Route Du Tour Du Lac	528 m	162° vrai	1 minutes	219 km	4 heure(s), 19 minutes
	Arrivée à Belvédère Lac du Bourget2	3.8 km	77° vrai	5 minutes	223 km	4 heure(s), 23 minutes
	Prenez la Route Du Tour Du Lac et roulez vers le sud	4 m	257° vrai	16 minutes	223 km	4 heure(s), 23 minutes
	Tournez à gauche pour prendre D914	7.3 km	197° vrai	7 minutes	230 km	4 heure(s), 29 minutes
	Tournez à droite pour prendre D914	285 m	49° vrai	1 minutes	231 km	4 heure(s), 30 minutes
	Tournez à gauche pour prendre Route Du Col Du Chat	3.1 km	190° vrai	3 minutes	234 km	4 heure(s), 33 minutes
	Prenez le rond-point Rond-Point	56 m	358° v...	1 minutes	234 km	4 heure(s), 34 minutes
	Tournez à droite pour prendre la D1504 vers Aix les Bains/	21 m	83° vrai	1 minutes	234 km	4 heure(s), 34 minutes
	Tournez à droite pour prendre Route Des Tournelles	1.6 km	172° vrai	2 minutes	235 km	4 heure(s), 36 minutes
	Tournez à droite pour prendre Chemin Des Champs	1.0 km	190° vrai	2 minutes	236 km	4 heure(s), 38 minutes
	Tournez à gauche pour prendre Route Du Relais	258 m	271° vrai	1 minutes	237 km	4 heure(s), 39 minutes
	Arrivée à Route Du Relais3	8.2 km	244° vrai	8 minutes	245 km	4 heure(s), 46 minutes
	Prenez la Route Du Relais et roulez vers le nord-ouest	11 m	64° vrai	23 minutes	245 km	4 heure(s), 46 minutes
	Arrivée à Route Du Relais4	2.7 km	134° vrai	4 minutes	247 km	4 heure(s), 50 minutes
	Prenez la Route Du Relais et roulez vers le sud-est	13 m	314° vrai	4 minutes	247 km	4 heure(s), 50 minutes
	Tournez à droite pour prendre D42	876 m	188° vrai	2 minutes	248 km	4 heure(s), 51 minutes
	Tournez à droite pour prendre D42	894 m	268° v...	1 minutes	249 km	4 heure(s), 52 minutes
	Tournez à gauche pour prendre D42 a	5.6 km	219° vrai	6 minutes	255 km	4 heure(s), 57 minutes

# 1.0AllerJura337

	Directions	Distanc	Cap	Temps	Distance	Temps total
	Dirigez-vous à droite pour prendre Voie De Verthemex À	2.0 km	179° vrai	3 minutes	257 km	4 heure(s), 59 minutes
	Tournez à gauche pour prendre D41	2.7 km	304° v...	5 minutes	260 km	5 heure(s), 4 minutes
	Tournez à droite pour prendre D40 E	2.6 km	244° vrai	4 minutes	262 km	5 heure(s), 7 minutes
	Tournez à gauche pour prendre D921	2.1 km	237° vrai	3 minutes	264 km	5 heure(s), 10 minutes
	Tournez à droite pour prendre Route Du Banchet	2.2 km	97° vrai	3 minutes	266 km	5 heure(s), 13 minutes
	Tournez à droite pour prendre D36	661 m	137° vrai	2 minutes	267 km	5 heure(s), 14 minutes
	Tournez à droite pour prendre Route Du Lac	7.5 km	161° vrai	8 minutes	275 km	5 heure(s), 21 minutes
	Tournez à gauche pour prendre Route De Saint-Béron	2.5 km	270° vrai	5 minutes	277 km	5 heure(s), 26 minutes
	Arrivée à Saint-Béron51	2.6 km	335° v...	4 minutes	280 km	5 heure(s), 29 minutes
	Prenez la D203 et roulez vers le sud-est	2 m	155° vrai	40 minutes	280 km	5 heure(s), 29 minutes
	Prenez le rond-point Rond-Point	173 m	233° vrai	1 minutes	280 km	5 heure(s), 30 minutes
	Prenez la deuxième à droite vers D203	27 m	234° vrai	1 minutes	280 km	5 heure(s), 30 minutes
	Tournez à gauche pour prendre D1006	303 m	207° vrai	1 minutes	280 km	5 heure(s), 31 minutes
	Tournez à droite pour prendre la D102 C vers Entre Deux Guiers/	8.7 km	131° vrai	9 minutes	289 km	5 heure(s), 39 minutes
	Arrivée à Entre-Deux-Guiers11	448 m	270° vrai	1 minutes	289 km	5 heure(s), 40 minutes
	Prenez la D102 C et roulez vers le sud	1 m	90° vrai	11 minutes	289 km	5 heure(s), 40 minutes
	Prenez le rond-point Rond-Point	1.4 km	125° vrai	3 minutes	291 km	5 heure(s), 42 minutes
	Prenez la première à droite vers D520	23 m	163° vrai	1 minutes	291 km	5 heure(s), 42 minutes
	Prenez le rond-point Rond-Point	1.3 km	196° vrai	2 minutes	292 km	5 heure(s), 43 minutes
	Prenez la deuxième à droite vers D520	46 m	197° vrai	1 minutes	292 km	5 heure(s), 44 minutes
	Prenez le rond-point Rond-Point	1.7 km	189° vrai	2 minutes	294 km	5 heure(s), 45 minutes
	Prenez la deuxième à droite vers Route Des Échelles	45 m	165° vrai	1 minutes	294 km	5 heure(s), 46 minutes
	Arrivée à Saint-Laurent-Du-Pont31	1.5 km	2° vrai	3 minutes	295 km	5 heure(s), 48 minutes
	Prenez la Avenue Jean Jaurès et roulez vers l'ouest	0 m	182° vrai	9 minutes	295 km	5 heure(s), 48 minutes
	Tournez à gauche pour prendre Avenue De La Grande	18 m	270° vrai	1 minutes	295 km	5 heure(s), 48 minutes

# 1.0AllerJura337

	Directions	Distanc	Cap	Temps	Distance	Temps total
	Arrivée à La Diat	9.8 km	354° v...	9 minutes	305 km	5 heure(s), 57 minutes
	Prenez la D520 B et roulez vers l'est	8 m	174° vrai	9 minutes	305 km	5 heure(s), 57 minutes
	Tournez à droite pour prendre D512	33 m	84° vrai	1 minutes	305 km	5 heure(s), 57 minutes
	Tournez à gauche pour prendre D512	3.7 km	232° vrai	5 minutes	309 km	6 heure(s), 2 minutes
	Tournez à droite pour prendre D57	7.0 km	183° vrai	7 minutes	316 km	6 heure(s), 8 minutes
	Arrivée à Sarcenas	1.2 km	90° vrai	3 minutes	317 km	6 heure(s), 10 minutes
	Prenez la D57 et roulez vers le nord	42 m	270° vrai	14 minutes	317 km	6 heure(s), 10 minutes
	Restez à droite pour prendre D105 a	6.5 km	217° vrai	6 minutes	324 km	6 heure(s), 16 minutes
	Tournez à droite pour prendre D105 a	496 m	213° vrai	1 minutes	324 km	6 heure(s), 16 minutes
	Arrivée à Quaix-En-Chartreuse3	2.3 km	229° vrai	3 minutes	327 km	6 heure(s), 19 minutes
	Prenez la D105 a et roulez vers le nord-ouest	2 m	49° vrai	10 minutes	327 km	6 heure(s), 19 minutes
	Tournez à droite pour prendre Avenue Médecin Général Viallet	4.9 km	192° vrai	6 minutes	331 km	6 heure(s), 25 minutes
	Prenez le rond-point Rond-Point	1.1 km	326° vrai	3 minutes	333 km	6 heure(s), 27 minutes
	Prenez la première à droite vers Avenue Karben	23 m	321° vrai	1 minutes	333 km	6 heure(s), 27 minutes
	Prenez le rond-point Rond-Point	236 m	309° v...	1 minutes	333 km	6 heure(s), 28 minutes
	Prenez la deuxième à droite vers Avenue Karben	46 m	266° v...	1 minutes	333 km	6 heure(s), 28 minutes
	Prenez le rond-point Rond-Point	274 m	244° vrai	1 minutes	333 km	6 heure(s), 29 minutes
	Prenez la deuxième à droite vers Avenue Karben	18 m	235° vrai	1 minutes	333 km	6 heure(s), 29 minutes
	Tournez à droite pour prendre Rue Des Abattoirs	724 m	227° vrai	2 minutes	334 km	6 heure(s), 30 minutes
	Arrivée à Kyriad Le Fontanil	1.0 km	61° vrai	2 minutes	335 km	6 heure(s), 32 minutes



City Navigator Europe NTU 2020.2


























Use of the Map Data is subject to certain restrictions and/or requirements imposed by third party suppliers and/or governmental or regulatory authorities as further set forth at <https://>

0 20 40 60 80 100 km N43° 23.156' E5° 46.398'


J2. Kyriad MontAigual 368






















## J2. Kyriad MontAigual 368

	Directions	Distanc	Cap	Temps	Distance	Temps total
	Départ à Kyriad Le Fontanil				0 m	0 secondes
	Prenez la Avenue De La Louisiane et roulez vers le sud-	0 m	241° vrai	0 secondes	0 m	0 secondes
	Tournez à droite pour prendre Avenue De San Marino	1.0 km	116° vrai	2 minutes	1.0 km	2 minutes
	Prenez le rond-point Rond-Point	360 m	236° vrai	2 minutes	1.4 km	3 minutes
	Tournez à droite vers A48/Lyon/Valence/Voiron/Voreppe	60 m	196° vrai	1 minutes	1.4 km	4 minutes
	Prenez le rond-point Rond-Point	114 m	252° vrai	1 minutes	1.6 km	4 minutes
	Tournez à droite pour prendre la D105 F vers Noyarey/Sassenage/	66 m	209° vrai	1 minutes	1.6 km	4 minutes
	Prenez le rond-point Rond-Point	1.2 km	237° vrai	2 minutes	2.9 km	5 minutes
	Tournez à droite pour prendre la D1532 vers Sassenage/Villard De	101 m	130° vrai	1 minutes	3.0 km	6 minutes
	Prenez le rond-point Place Jean Prévost	2.4 km	192° vrai	4 minutes	5.3 km	9 minutes
	Tournez à droite pour prendre la D531 vers Engins/Lans En	36 m	210° vrai	1 minutes	5.4 km	10 minutes
	Prenez le rond-point Giratoire Du Hameau Du Château	407 m	279° vrai	1 minutes	5.8 km	10 minutes
	Prenez la deuxième à droite vers D531	49 m	245° vrai	1 minutes	5.8 km	10 minutes
	Prenez le rond-point Rond-Point	18.1 km	190° vrai	17 minutes	23.9 km	27 minutes
	Prenez la deuxième à droite vers Route De Villard	34 m	183° vrai	1 minutes	24.0 km	27 minutes
	Tournez à droite pour prendre Route De Villard	32 m	199° vrai	1 minutes	24.0 km	28 minutes
	Prenez le rond-point Rond-Point	5.1 km	190° vrai	5 minutes	29.2 km	32 minutes
	Prenez la première à droite vers D531	53 m	141° vrai	1 minutes	29.2 km	33 minutes
	Tournez à gauche pour prendre Route	544 m	191° vrai	1 minutes	29.7 km	33 minutes
	Arrivée à Les Geymonds8	22 m	175° vrai	1 minutes	29.8 km	34 minutes
	Prenez la Route et roulez vers l'ouest	3 m	355° vrai	34 minutes	29.8 km	34 minutes
	Tournez à gauche pour prendre Chemin De La Bourne	19 m	265° vrai	1 minutes	29.8 km	34 minutes
	Prenez le rond-point Rond-Point	672 m	157° vrai	2 minutes	30.5 km	36 minutes
	Prenez la première à droite vers Avenue De La Molière	40 m	164° vrai	1 minutes	30.5 km	36 minutes
	Prenez le rond-point Rond-Point	825 m	251° vrai	2 minutes	31.3 km	37 minutes

## J2. Kyriad MontAigual 368

	Directions	Distanc	Cap	Temps	Distance	Temps total
	Prenez la première à droite vers D531	44 m	290° vrai	1 minutes	31.4 km	37 minutes
	Tournez à droite pour prendre D531	610 m	230° vrai	1 minutes	32.0 km	38 minutes
	Tournez à droite pour prendre la D531 vers A49/La Balme De	6.7 km	241° vrai	7 minutes	38.6 km	45 minutes
	Arrivée à La-Balme-De-Rencurel7	3.0 km	229° vrai	4 minutes	41.7 km	48 minutes
	Arrivée à Choranche5	8.0 km	32° vrai	23 minutes	49.7 km	56 minutes
	Prenez la Le Gournier et roulez vers le sud	60 m	212° vrai	9 minutes	49.8 km	56 minutes
	Tournez à droite pour prendre Grand'rue	100 m	168° vrai	1 minutes	49.9 km	57 minutes
	Tournez à droite pour prendre D531	3.6 km	220° vrai	4 minutes	53.4 km	1 heure(s), 0 minutes
	Arrivée à Pont-En-Royans	791 m	67° vrai	1 minutes	54.2 km	1 heure(s), 1 minutes
	Continuez sur la D54 vers St Laurent En Royans/St Jean En	2.3 km	207° vrai	8 minutes	56.5 km	1 heure(s), 4 minutes
	Arrivée à Saint-Laurent-En-Royans11	2.6 km	319° vrai	4 minutes	59.1 km	1 heure(s), 8 minutes
	Prenez la D54 et roulez vers le sud-est	11 m	139° vrai	7 minutes	59.1 km	1 heure(s), 8 minutes
	Prenez le rond-point Rond-Point	361 m	279° vrai	1 minutes	59.5 km	1 heure(s), 8 minutes
	Tournez à droite pour prendre la D54 vers St Jean En Royans/St	50 m	237° vrai	1 minutes	59.5 km	1 heure(s), 8 minutes
	Prenez le rond-point Rond-Point	1.2 km	283° vrai	2 minutes	60.7 km	1 heure(s), 10 minutes
	Tournez à droite pour prendre la D54 vers St Jean En Royans/	49 m	223° vrai	1 minutes	60.8 km	1 heure(s), 10 minutes
	Arrivée à Rue Jean Jaurès et Rue Berthelot113	3.1 km	254° vrai	5 minutes	63.8 km	1 heure(s), 15 minutes
	Arrivée à D76 N45 00.191 E5 19.2311	7.6 km	271° vrai	16 minutes	71.4 km	1 heure(s), 23 minutes
	Arrivée à [ColsFr] 26 Gaudissart 889	910 m	58° vrai	10 minutes	72.3 km	1 heure(s), 24 minutes
	Prenez la D76 et roulez vers le sud-est	3 m	238° vrai	1 minutes	72.3 km	1 heure(s), 24 minutes
	Arrivée à [ColsFr] 26 Machine 1011	3.6 km	241° vrai	3 minutes	75.9 km	1 heure(s), 27 minutes
	Prenez la D76 et roulez vers le sud-est	2 m	61° vrai	3 minutes	75.9 km	1 heure(s), 27 minutes
	Tournez à droite pour prendre D199	5.1 km	230° vrai	5 minutes	81.0 km	1 heure(s), 31 minutes
	Arrivée à [ColsFr] 26 Taillebourse 1165	1.5 km	37° vrai	2 minutes	82.5 km	1 heure(s), 33 minutes
	Prenez la D199 et roulez vers le nord-ouest	3 m	217° vrai	7 minutes	82.5 km	1 heure(s), 33 minutes

## J2. Kyriad MontAigual 368

	Directions	Distanc	Cap	Temps	Distance	Temps total
	Arrivée à [ColsFr] 26 Rama 1180	4.4 km	75° vrai	4 minutes	86.9 km	1 heure(s), 36 minutes
	Prenez la D199 et roulez vers le sud	4 m	255° vrai	4 minutes	86.9 km	1 heure(s), 36 minutes
	Arrivée à [ColsFr] 26 Logue 1312	3.8 km	184° vrai	4 minutes	90.7 km	1 heure(s), 40 minutes
	Prenez la D199 et roulez vers l'ouest	2 m	4° vrai	4 minutes	90.7 km	1 heure(s), 40 minutes
	Arrivée à [ColsFr] 26 Bataille 1313	7.1 km	26° vrai	7 minutes	97.8 km	1 heure(s), 46 minutes
	Prenez la Col De La Bataille et roulez vers le nord-ouest	1 m	206° vrai	7 minutes	97.8 km	1 heure(s), 46 minutes
	Tournez à gauche pour prendre D199	5.8 km	318° vrai	5 minutes	104 km	1 heure(s), 50 minutes
	Tournez à gauche pour prendre D199	1.6 km	228° vrai	2 minutes	105 km	1 heure(s), 52 minutes
	Tournez à gauche pour prendre D70	1.0 km	268° v...	2 minutes	106 km	1 heure(s), 53 minutes
	Tournez à droite pour prendre D68	3.6 km	196° vrai	5 minutes	110 km	1 heure(s), 57 minutes
	Tournez à gauche pour prendre D68	764 m	308° v...	2 minutes	111 km	1 heure(s), 58 minutes
	Arrivée à [ColsFr] 26 Limouches 10865	1.5 km	166° vrai	2 minutes	112 km	2 heure(s), 0 minutes
	Tournez à gauche vers Gigors	8.8 km	221° vrai	22 minutes	121 km	2 heure(s), 7 minutes
	Arrivée à [ColsFr] 26 Frécou 8413	10 m	250° vrai	1 minutes	121 km	2 heure(s), 8 minutes
	Prenez la D732 et roulez vers le sud	1 m	70° vrai	9 minutes	121 km	2 heure(s), 8 minutes
	Arrivée à [ColsFr] 26 Jerome Cavalli 8423	1.0 km	97° vrai	1 minutes	122 km	2 heure(s), 9 minutes
	Prenez la D732 et roulez vers le sud	1 m	277° vrai	1 minutes	122 km	2 heure(s), 9 minutes
	Arrivée à Gigors11	5.0 km	115° vrai	5 minutes	127 km	2 heure(s), 13 minutes
	Prenez la D731 et roulez vers le sud-est	3 m	295° vrai	5 minutes	127 km	2 heure(s), 13 minutes
	Tournez à gauche pour prendre D731	2.0 km	336° v...	2 minutes	129 km	2 heure(s), 15 minutes
	Dirigez-vous à droite pour prendre D731	2.2 km	217° vrai	2 minutes	131 km	2 heure(s), 17 minutes
	Arrivée à Cobonne11	2.7 km	359° v...	3 minutes	134 km	2 heure(s), 19 minutes
	Tournez à droite pour prendre Via Augusta	5.3 km	209° vrai	12 minutes	139 km	2 heure(s), 25 minutes
	Prenez le rond-point Rond-Point	51 m	286° v...	1 minutes	139 km	2 heure(s), 25 minutes
	Prenez la troisième à droite vers D731	30 m	230° vrai	1 minutes	139 km	2 heure(s), 26 minutes



## J2. Kyriad MontAigual 368

	Directions	Distanc	Cap	Temps	Distance	Temps total
	Arrivée à Villa D'auoste11	430 m	74° vrai	1 minutes	140 km	2 heure(s), 26 minutes
	Prenez la Rue De La Gare et roulez vers le sud	2 m	254° vrai	8 minutes	140 km	2 heure(s), 26 minutes
	Prenez le rond-point Rond-Point	316 m	164° vrai	1 minutes	140 km	2 heure(s), 27 minutes
	Tournez à droite pour prendre la D164 vers Valence/Crest	10 m	257° vrai	1 minutes	140 km	2 heure(s), 28 minutes
	Continuez sur la D164 vers A7-A49/Valence/Romans/Loriol/	2.9 km	265° vrai	3 minutes	143 km	2 heure(s), 30 minutes
	Continuez vers D104/A7-A49/Valence/Romans/Loriol/Z.I. De	809 m	294° v...	2 minutes	144 km	2 heure(s), 31 minutes
	Prenez le rond-point Rond-Point	1.5 km	264° v...	2 minutes	145 km	2 heure(s), 33 minutes
	Tournez à droite pour prendre la D104 vers A7(Avignon)/Loriol/	65 m	251° vrai	1 minutes	145 km	2 heure(s), 33 minutes
	Prenez le rond-point Rond-Point	6.5 km	284° v...	7 minutes	152 km	2 heure(s), 39 minutes
	Tournez à droite pour prendre la D104 vers A7/Loriol/Livron	74 m	202° vrai	1 minutes	152 km	2 heure(s), 39 minutes
	Continuez vers Loriol	1.7 km	297° vrai	2 minutes	153 km	2 heure(s), 41 minutes
	Continuez vers A7/Valence/Livron/Loriol	4.6 km	273° vrai	5 minutes	158 km	2 heure(s), 45 minutes
	Prenez le rond-point Rond-Point	1.2 km	305° v...	1 minutes	159 km	2 heure(s), 46 minutes
	Tournez à droite pour prendre la N7 vers A7/Montelimar/Avignon/	113 m	169° vrai	1 minutes	159 km	2 heure(s), 47 minutes
	Tournez à droite pour prendre la N7 vers A7/Montélimar/Avignon/	1.1 km	222° vrai	2 minutes	161 km	2 heure(s), 48 minutes
	Tournez à droite pour prendre la D104 vers Montélimar/Avignon/	994 m	215° vrai	2 minutes	162 km	2 heure(s), 50 minutes
	Prenez le rond-point Rond-Point	1.5 km	272° vrai	2 minutes	163 km	2 heure(s), 51 minutes
	Tournez à droite pour prendre la D104 N vers A7/Privas/La Voulte/	80 m	273° vrai	1 minutes	163 km	2 heure(s), 52 minutes
	Prenez le rond-point Rond-Point	645 m	280° vrai	1 minutes	164 km	2 heure(s), 53 minutes
	Tournez à droite pour prendre la D104 N vers Privas/Le Pouzin/La	51 m	242° vrai	1 minutes	164 km	2 heure(s), 53 minutes
	Prenez le rond-point Rond-Point	2.3 km	272° vrai	3 minutes	166 km	2 heure(s), 55 minutes
	Tournez à droite pour prendre la D104 vers Privas/Le Pouzin/La	66 m	264° v...	1 minutes	166 km	2 heure(s), 55 minutes
	Tournez à gauche pour prendre la D86 vers Aubenas/Privas/Le	844 m	340° v...	2 minutes	167 km	2 heure(s), 57 minutes
	Prenez le rond-point Rond-Point	118 m	198° vrai	1 minutes	167 km	2 heure(s), 57 minutes
	Tournez à droite pour prendre la D104 vers Aubenas/Privas/St	17 m	262° vrai	1 minutes	167 km	2 heure(s), 57 minutes

## J2. Kyriad MontAigual 368

	Directions	Distanc	Cap	Temps	Distance	Temps total
	Arrivée à Saint-Julien-En-Saint-Alban	4.5 km	329° vrai	6 minutes	172 km	3 heure(s), 2 minutes
	Prenez la Place De La Mairie et roulez vers le sud-est	1 m	149° vrai	36 minutes	172 km	3 heure(s), 2 minutes
	Arrivée à Flaviac	2.4 km	141° vrai	4 minutes	174 km	3 heure(s), 5 minutes
	Prenez la Rue Du 11 Novembre 1918 et roulez vers le sud-est	1 m	321° vrai	4 minutes	174 km	3 heure(s), 5 minutes
	Continuez sur la D104 vers Montélimar/Aubenas/Chomérac/	6.9 km	270° vrai	9 minutes	181 km	3 heure(s), 14 minutes
	Tournez à droite pour prendre Rue De La République	289 m	273° vrai	1 minutes	181 km	3 heure(s), 14 minutes
	Tournez à droite pour prendre Rue Du Pouzin	15 m	347° vrai	1 minutes	181 km	3 heure(s), 14 minutes
	Arrivée à Privas	14 m	184° vrai	1 minutes	181 km	3 heure(s), 14 minutes
	Prenez la Rue Du Pouzin et roulez vers l'ouest	6 m	4° vrai	10 minutes	181 km	3 heure(s), 14 minutes
	Tournez à droite pour prendre Rue De La République	9 m	274° vrai	1 minutes	181 km	3 heure(s), 14 minutes
	Tournez à gauche pour prendre Rue De La Porte-Neuve	27 m	353° v...	1 minutes	181 km	3 heure(s), 14 minutes
	Tournez à gauche pour prendre Rue Diane De Poitiers	60 m	265° vrai	1 minutes	181 km	3 heure(s), 15 minutes
	Tournez à droite pour prendre Place Victor Hugo	13 m	203° vrai	1 minutes	181 km	3 heure(s), 15 minutes
	Dirigez-vous à gauche pour prendre Chemin Des Sciallards	3.0 km	253° vrai	5 minutes	184 km	3 heure(s), 20 minutes
	Arrivée à Veyras	6 m	106° vrai	1 minutes	184 km	3 heure(s), 20 minutes
	Prenez la Chemin Des Sciallards et roulez vers le nord	1 m	286° v...	6 minutes	184 km	3 heure(s), 20 minutes
	Tournez à gauche pour prendre Route De L'escrinet	5 m	16° vrai	1 minutes	184 km	3 heure(s), 20 minutes
	Tournez à gauche pour prendre D104	9.1 km	258° vrai	11 minutes	194 km	3 heure(s), 30 minutes
	Continuez vers N104/Aubenas/Vals Les Bains/Vesseaux	4.7 km	231° vrai	4 minutes	198 km	3 heure(s), 34 minutes
	Restez à gauche pour prendre Rue De Chauliac	2.5 km	227° vrai	3 minutes	201 km	3 heure(s), 37 minutes
	Tournez à gauche pour prendre D104	211 m	195° vrai	1 minutes	201 km	3 heure(s), 37 minutes
	Tournez à droite pour prendre Route	2.2 km	215° vrai	3 minutes	203 km	3 heure(s), 39 minutes
	Arrivée à D104	70 m	85° vrai	1 minutes	203 km	3 heure(s), 39 minutes
	Prenez la Route et roulez vers le sud	13 m	265° vrai	20 minutes	203 km	3 heure(s), 39 minutes
	Tournez à droite pour prendre D104	57 m	150° vrai	1 minutes	203 km	3 heure(s), 40 minutes

## J2. Kyriad MontAigual 368

	Directions	Distanc	Cap	Temps	Distance	Temps total
	Prenez le rond-point Rond-Point	3.1 km	200° vrai	4 minutes	206 km	3 heure(s), 43 minutes
	Tournez à droite pour prendre la D104 vers Aubenas/Vals Les	55 m	152° vrai	1 minutes	206 km	3 heure(s), 44 minutes
	Prenez le rond-point Rond-Point	1.7 km	200° vrai	2 minutes	208 km	3 heure(s), 45 minutes
	Tournez à droite pour prendre la D104 vers Alès/Vallon Pont	75 m	213° vrai	1 minutes	208 km	3 heure(s), 45 minutes
	Continuez vers Alés	660 m	216° vrai	1 minutes	209 km	3 heure(s), 46 minutes
	Prenez le rond-point Rond-Point	1.2 km	211° vrai	1 minutes	210 km	3 heure(s), 47 minutes
	Tournez à droite pour prendre la D104 vers Alès/Gorges De	72 m	192° vrai	1 minutes	210 km	3 heure(s), 47 minutes
	Arrivée à D1041	255 m	289° vrai	1 minutes	210 km	3 heure(s), 48 minutes
	Prenez la D104 et roulez vers le sud	11 m	109° vrai	9 minutes	210 km	3 heure(s), 48 minutes
	Prenez le rond-point Rond-Point	296 m	248° v...	1 minutes	211 km	3 heure(s), 48 minutes
	Tournez à droite pour prendre la D104 vers Alès/Joyeuse/	56 m	245° vrai	1 minutes	211 km	3 heure(s), 48 minutes
	Arrivée à D1042	3.6 km	123° vrai	3 minutes	214 km	3 heure(s), 51 minutes
	Prenez la D104 et roulez vers le sud-est	8 m	303° v...	4 minutes	214 km	3 heure(s), 51 minutes
	Prenez le rond-point Rond-Point	3.3 km	205° vrai	3 minutes	218 km	3 heure(s), 54 minutes
	Tournez à droite pour prendre la D104 vers Alès/Joyeuse/	64 m	225° vrai	1 minutes	218 km	3 heure(s), 54 minutes
	Prenez le rond-point Rond-Point	1.3 km	219° vrai	2 minutes	219 km	3 heure(s), 56 minutes
	Tournez à droite pour prendre la D104 vers Alès/Joyeuse/	44 m	165° vrai	1 minutes	219 km	3 heure(s), 56 minutes
	Arrivée à Uzer1	2.1 km	344° v...	3 minutes	221 km	3 heure(s), 59 minutes
	Prenez le rond-point Rond-Point	1.3 km	210° vrai	9 minutes	222 km	4 heure(s), 0 minutes
	Tournez à droite pour prendre la D104 vers Alès/Ruoms/Joyeuse/	43 m	152° vrai	1 minutes	223 km	4 heure(s), 1 minutes
	Prenez le rond-point Rond-Point	4.4 km	230° vrai	5 minutes	227 km	4 heure(s), 5 minutes
	Tournez à droite pour prendre la D104 vers Alès/Lablachère/	32 m	212° vrai	1 minutes	227 km	4 heure(s), 6 minutes
	Prenez le rond-point Rond-Point	1.0 km	251° vrai	2 minutes	228 km	4 heure(s), 7 minutes
	Tournez à droite pour prendre la D104 vers Alès/Lablachère/	30 m	239° vrai	1 minutes	228 km	4 heure(s), 7 minutes
	Prenez le rond-point Rond-Point	1.8 km	240° vrai	3 minutes	230 km	4 heure(s), 9 minutes

## J2. Kyriad MontAigual 368

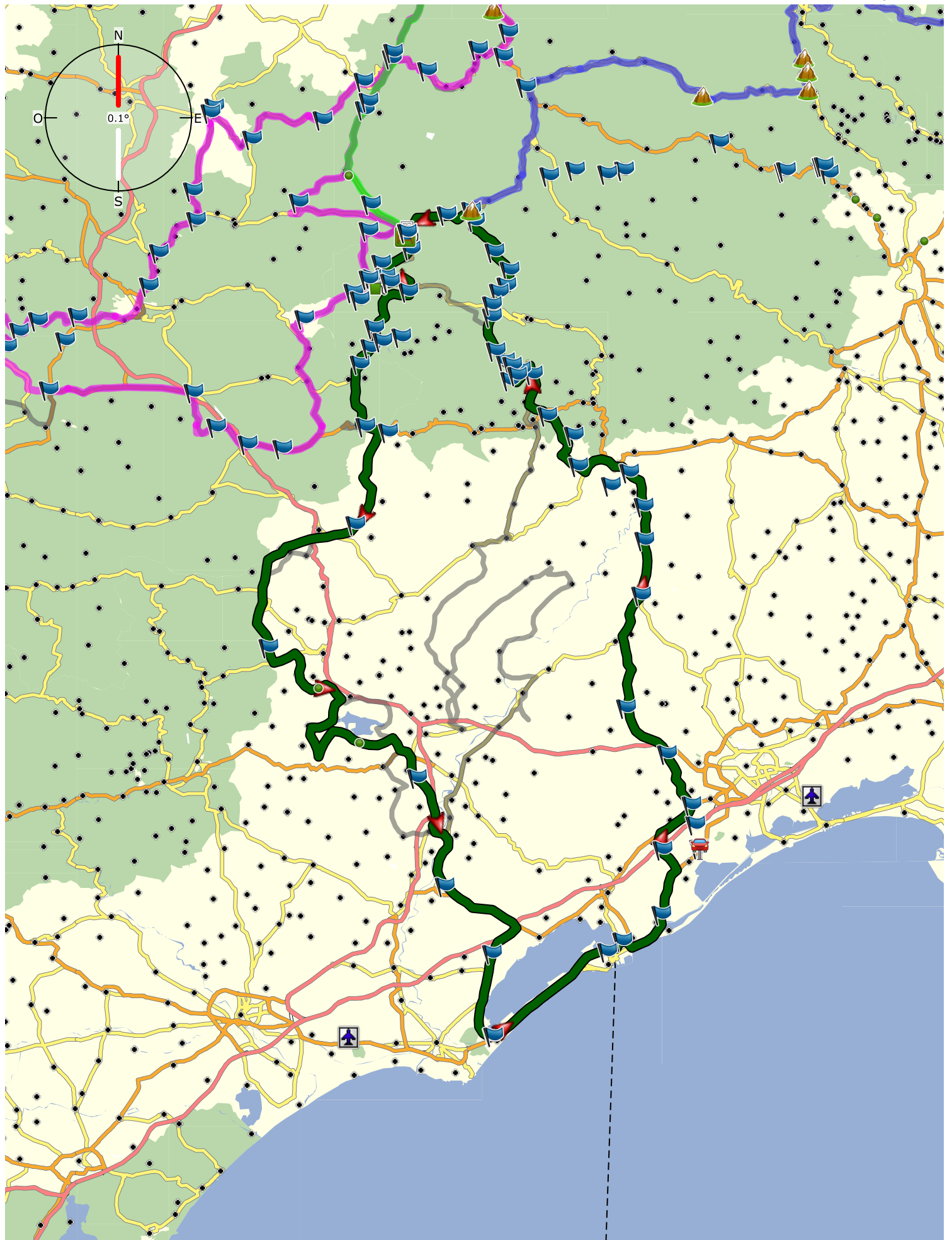
	Directions	Distanc	Cap	Temps	Distance	Temps total
	Tournez à droite pour prendre la D104 vers Alès/St Ambroix/Les	55 m	169° vrai	1 minutes	230 km	4 heure(s), 9 minutes
	Prenez le rond-point Rond-Point	3.2 km	223° vrai	3 minutes	233 km	4 heure(s), 12 minutes
	Tournez à droite pour prendre la D104 B vers St Laurent Les	31 m	270° vrai	1 minutes	233 km	4 heure(s), 13 minutes
	Prenez le rond-point Rond-Point	186 m	315° vrai	1 minutes	233 km	4 heure(s), 13 minutes
	Tournez à droite pour prendre la D104 a vers Les Vans/St Genest	94 m	205° vrai	1 minutes	233 km	4 heure(s), 13 minutes
	Tournez à droite pour prendre Lieu-Dit La Ribeyre	4.1 km	217° vrai	4 minutes	237 km	4 heure(s), 17 minutes
	Arrivée à La Ribeyre2	11 m	28° vrai	1 minutes	237 km	4 heure(s), 17 minutes
	Prenez la Lieu-Dit La Ribeyre et roulez vers le sud-est	2 m	208° v...	19 minutes	237 km	4 heure(s), 17 minutes
	Tournez à droite pour prendre D104 a	9 m	119° vrai	1 minutes	237 km	4 heure(s), 17 minutes
	Continuez sur la D104 a vers Les Vans	2.3 km	198° vrai	3 minutes	240 km	4 heure(s), 20 minutes
	Prenez le rond-point Rond-Point	2.7 km	276° vrai	3 minutes	242 km	4 heure(s), 23 minutes
	Tournez à droite pour prendre la D104 a vers Les Vans	55 m	216° vrai	1 minutes	243 km	4 heure(s), 24 minutes
	Prenez le rond-point Rond-Point	1.2 km	226° vrai	2 minutes	244 km	4 heure(s), 25 minutes
	Tournez à droite pour prendre la D104 a vers Mende/Villefort	14 m	248° v...	1 minutes	244 km	4 heure(s), 25 minutes
	Tournez à droite pour prendre la D901 vers Mende/Villefort/	234 m	241° vrai	1 minutes	244 km	4 heure(s), 26 minutes
	Prenez le rond-point Rond-Point	90 m	286° v...	1 minutes	244 km	4 heure(s), 26 minutes
	Prenez la deuxième à droite vers Place Des Anciens Combattants	20 m	301° vrai	1 minutes	244 km	4 heure(s), 26 minutes
	Tournez à gauche pour prendre D901	12.7 km	282° vrai	13 minutes	257 km	4 heure(s), 38 minutes
	Arrivée à [ColsFr] 30 Malons 8511	24 m	312° vrai	1 minutes	257 km	4 heure(s), 38 minutes
	Prenez la D901 et roulez vers le sud-est	5 m	132° vrai	21 minutes	257 km	4 heure(s), 38 minutes
	Arrivée à [ColsFr] 30 Mas de l'Ayre 8461	2.5 km	224° vrai	3 minutes	259 km	4 heure(s), 41 minutes
	Prenez le rond-point Rond-Point	7.1 km	272° vrai	8 minutes	266 km	4 heure(s), 46 minutes
	Arrivée à [ColsFr] 48 Villefort 6562	16 m	352° vrai	1 minutes	266 km	4 heure(s), 47 minutes
	Prenez la Rond-Point et roulez vers l'ouest	2 m	172° vrai	7 minutes	266 km	4 heure(s), 47 minutes
	Prenez la deuxième à droite vers D906	51 m	174° vrai	1 minutes	267 km	4 heure(s), 47 minutes

## J2. Kyriad MontAigual 368

	Directions	Distanc	Cap	Temps	Distance	Temps total
	Arrivée à [ColsFr] 30 Banlève 6241	10.3 km	241° vrai	10 minutes	277 km	4 heure(s), 56 minutes
	Prenez la Route De Villefort et roulez vers le sud-est	1 m	61° vrai	10 minutes	277 km	4 heure(s), 56 minutes
	Arrivée à [ColsFr] 30 Canteperdrix 5451	3.6 km	187° vrai	4 minutes	280 km	4 heure(s), 59 minutes
	Tournez à droite pour prendre D906	3 m	0° vrai	4 minutes	280 km	4 heure(s), 59 minutes
	Tournez à droite pour prendre D998	2.7 km	163° vrai	5 minutes	283 km	5 heure(s), 4 minutes
	Arrivée à [ColsFr] 30 Valoussière 5011	750 m	193° vrai	2 minutes	284 km	5 heure(s), 5 minutes
	Prenez la D17 et roulez vers l'ouest	3 m	13° vrai	6 minutes	284 km	5 heure(s), 5 minutes
	Tournez à gauche pour prendre D998	6 m	283° vrai	0 secondes	284 km	5 heure(s), 5 minutes
	Restez à gauche pour prendre D998	2.7 km	289° vrai	4 minutes	287 km	5 heure(s), 9 minutes
	Tournez à gauche pour prendre D998	5.8 km	346° v...	7 minutes	292 km	5 heure(s), 15 minutes
	Arrivée à [ColsFr] 48 Croix Berthel 1088	7.6 km	42° vrai	8 minutes	300 km	5 heure(s), 23 minutes
	Tournez à gauche pour prendre D998	21.1 km	280° vrai	36 minutes	321 km	5 heure(s), 41 minutes
	Tournez à droite pour prendre Route	6.3 km	234° vrai	7 minutes	327 km	5 heure(s), 47 minutes
	Arrivée à D998 et Route	38 m	303° v...	1 minutes	327 km	5 heure(s), 48 minutes
	Prenez la Route et roulez vers le sud-est	17 m	123° vrai	26 minutes	327 km	5 heure(s), 48 minutes
	Tournez à droite pour prendre D998	21 m	213° vrai	1 minutes	327 km	5 heure(s), 48 minutes
	Prenez le rond-point Rond-Point	44 m	267° vrai	1 minutes	328 km	5 heure(s), 48 minutes
	Tournez à droite pour prendre la N106 vers Nîmes/Alès/Florac	54 m	191° vrai	1 minutes	328 km	5 heure(s), 49 minutes
	Tournez à droite pour prendre la D316 vers Florac Nord/Parc	680 m	139° vrai	1 minutes	328 km	5 heure(s), 50 minutes
	Prenez le rond-point Avenue Jean Monestier	337 m	160° vrai	1 minutes	329 km	5 heure(s), 51 minutes
	Prenez la deuxième à droite vers Avenue Jean Monestier	33 m	81° vrai	1 minutes	329 km	5 heure(s), 51 minutes
	Prenez le rond-point Lieu-Dit Fontaine De L'anse Saint-Jean	1.2 km	159° vrai	3 minutes	330 km	5 heure(s), 53 minutes
	Prenez la première à droite vers D907	21 m	174° vrai	1 minutes	330 km	5 heure(s), 54 minutes
	Restez à gauche pour prendre Avenue Des Cévennes	1.0 km	182° vrai	2 minutes	331 km	5 heure(s), 55 minutes
	Tournez à droite pour prendre D907	3.3 km	182° vrai	3 minutes	334 km	5 heure(s), 58 minutes

## J2. Kyriad MontAigual 368

	Directions	Distanc	Cap	Temps	Distance	Temps total
	Tournez à gauche pour prendre D907	5.1 km	184° vrai	5 minutes	339 km	6 heure(s), 2 minutes
	Tournez à droite pour prendre D996	7.8 km	214° vrai	9 minutes	347 km	6 heure(s), 10 minutes
	Tournez à droite pour prendre D996	285 m	255° vrai	1 minutes	347 km	6 heure(s), 11 minutes
	Arrivée à [ColsFr] 48 Perjuret 20289	4.5 km	196° vrai	4 minutes	352 km	6 heure(s), 15 minutes
	Dirigez-vous à droite pour prendre D996	1 m	0° vrai	27 minutes	352 km	6 heure(s), 15 minutes
	Tournez à droite pour prendre D996	3.0 km	227° vrai	3 minutes	355 km	6 heure(s), 17 minutes
	Arrivée à Gatuzières1	2.6 km	287° vrai	3 minutes	357 km	6 heure(s), 19 minutes
	Prenez la D996 et roulez vers le sud	3 m	107° vrai	5 minutes	357 km	6 heure(s), 19 minutes
	Prenez le rond-point Rond-Point	4.9 km	236° vrai	5 minutes	362 km	6 heure(s), 24 minutes
	Prenez la deuxième à droite vers Avenue E. a. Martel	51 m	141° vrai	1 minutes	362 km	6 heure(s), 24 minutes
	Arrivée à Avia11	168 m	299° vrai	1 minutes	363 km	6 heure(s), 25 minutes
	Prenez la Avenue E. a. Martel et roulez vers le sud-est	2 m	119° vrai	6 minutes	363 km	6 heure(s), 25 minutes
	Tournez à droite pour prendre Place Du Caire	491 m	222° vrai	1 minutes	363 km	6 heure(s), 25 minutes
	Tournez à gauche pour prendre Place Sully	47 m	282° vrai	1 minutes	363 km	6 heure(s), 26 minutes
	Arrivée à Du Mont Aigoual2	362 m	247° vrai	1 minutes	363 km	6 heure(s), 27 minutes



City Navigator Europe NTU 2020.2
















Use of the Map Data is subject to certain restrictions and/or requirements imposed by third party suppliers and/or governmental or regulatory authorities as further set forth at <https://>

0 10 20 30 40 50 km N43° 06.024' E4° 07.925'






















J3 Aigoual Mer 348



## J3 Aigoual Mer 348

	Directions	Distanc	Cap	Temps	Distance	Temps total
	Départ à Du Mont Aigoual2				0 m	0 secondes
	Prenez la Quai De La Barrière et roulez vers le sud-est	3 m	67° vrai	0 secondes	3 m	0 secondes
	Prenez le rond-point Rond-Point	292 m	169° vrai	1 minutes	295 m	1 minutes
	Prenez la première à droite vers Route Du Pont De Bois	24 m	106° vrai	1 minutes	319 m	1 minutes
	Arrivée à [ColsFr] 30 Montjardin 1005	9.5 km	352° vrai	9 minutes	9.8 km	9 minutes
	Prenez la D986 et roulez vers l'est	2 m	172° vrai	9 minutes	9.8 km	9 minutes
	Tournez à droite pour prendre D252	2.9 km	101° vrai	3 minutes	12.7 km	12 minutes
	Tournez à droite pour prendre D252	951 m	149° vrai	1 minutes	13.6 km	12 minutes
	Arrivée à D252	1.9 km	78° vrai	2 minutes	15.5 km	14 minutes
	Prenez la D252 et roulez vers le sud	20 m	258° vrai	5 minutes	15.5 km	14 minutes
	Tournez à droite pour prendre D157	2.4 km	292° vrai	3 minutes	17.9 km	17 minutes
	Arrivée à Trèves	6.3 km	270° vrai	6 minutes	24.3 km	22 minutes
	Tournez à droite pour prendre Rue De La Poste	39 m	22° vrai	9 minutes	24.3 km	22 minutes
	Arrivée à D3411	7.8 km	265° vrai	8 minutes	32.2 km	30 minutes
	Prenez la D341 et roulez vers le sud	2 m	85° vrai	8 minutes	32.2 km	30 minutes
	Tournez à gauche pour prendre D341	1.1 km	229° vrai	1 minutes	33.3 km	30 minutes
	Tournez à droite pour prendre Route De Trèves	1.7 km	168° vrai	2 minutes	35.0 km	32 minutes
	Prenez le rond-point Rond-Point	717 m	270° vrai	5 minutes	35.7 km	37 minutes
	Prenez la deuxième à droite vers Route De Trèves	30 m	157° vrai	1 minutes	35.7 km	37 minutes
	Tournez à gauche pour prendre Grand Rue	214 m	197° vrai	1 minutes	35.9 km	37 minutes
	Prenez le rond-point Rond-Point	358 m	143° vrai	2 minutes	36.3 km	38 minutes
	Prenez la deuxième à droite vers Grand Rue	11 m	160° vrai	1 minutes	36.3 km	38 minutes
	Tournez à gauche pour prendre D999	2.5 km	181° vrai	3 minutes	38.8 km	41 minutes
	Tournez à gauche pour prendre D999	3.8 km	199° vrai	4 minutes	42.6 km	44 minutes
	Arrivée à D9995	833 m	352° vrai	2 minutes	43.4 km	46 minutes

## J3 Aigoual Mer 348

	Directions	Distanc	Cap	Temps	Distance	Temps total
	Prenez la D999 et roulez vers l'est	27 m	172° vrai	17 minutes	43.5 km	46 minutes
	Tournez à droite pour prendre la D273 vers Homs/Le Luc	2.2 km	122° vrai	2 minutes	45.6 km	48 minutes
	Tournez à droite pour prendre D142	11.2 km	178° vrai	15 minutes	56.8 km	1 heure(s), 2 minutes
	Tournez à droite pour prendre D142	2.9 km	192° vrai	4 minutes	59.7 km	1 heure(s), 5 minutes
	Tournez à gauche pour prendre D142	301 m	317° vrai	1 minutes	60.0 km	1 heure(s), 6 minutes
	Arrivée à Le Cros	29 m	347° vrai	1 minutes	60.0 km	1 heure(s), 6 minutes
	Prenez la D142 et roulez vers l'ouest	1 m	167° vrai	21 minutes	60.0 km	1 heure(s), 6 minutes
	Tournez à droite pour prendre D9	3.2 km	248° v...	4 minutes	63.3 km	1 heure(s), 9 minutes
	Tournez à gauche pour prendre D142	77 m	290° vrai	1 minutes	63.4 km	1 heure(s), 10 minutes
	Tournez à gauche pour prendre D609	1.3 km	260° vrai	2 minutes	64.7 km	1 heure(s), 11 minutes
	Prenez le rond-point Rond-Point	591 m	252° vrai	2 minutes	65.3 km	1 heure(s), 13 minutes
	Prenez la première à droite vers D142	16 m	260° vrai	1 minutes	65.3 km	1 heure(s), 13 minutes
	Tournez à droite pour prendre D142 E1	19.2 km	169° vrai	18 minutes	84.5 km	1 heure(s), 30 minutes
	Arrivée à D142 et D142 E1	48 m	271° vrai	4 minutes	84.6 km	1 heure(s), 34 minutes
	Prenez la D142 E1 et roulez vers le sud	8 m	91° vrai	28 minutes	84.6 km	1 heure(s), 34 minutes
	Tournez à gauche pour prendre D35	1.2 km	165° vrai	1 minutes	85.8 km	1 heure(s), 34 minutes
	Tournez à droite pour prendre D157	5.0 km	66° vrai	6 minutes	90.8 km	1 heure(s), 40 minutes
	Tournez à droite pour prendre D157	4.0 km	77° vrai	5 minutes	94.8 km	1 heure(s), 44 minutes
	Tournez à gauche pour prendre la D157 E5 vers Le Puech	2.7 km	152° vrai	4 minutes	97.5 km	1 heure(s), 47 minutes
	Tournez à gauche pour prendre Route	1.2 km	43° vrai	3 minutes	98.7 km	1 heure(s), 49 minutes
	Tournez à droite pour prendre Route	64 m	0° vrai	1 minutes	98.8 km	1 heure(s), 49 minutes
	Tournez à droite pour prendre Route	17 m	45° vrai	1 minutes	98.8 km	1 heure(s), 49 minutes
	Arrivée à Le Puech	27 m	26° vrai	1 minutes	98.8 km	1 heure(s), 49 minutes
	Prenez la Route et roulez vers le sud-est	2 m	206° vrai	16 minutes	98.8 km	1 heure(s), 49 minutes
	Tournez à droite pour prendre D148	1.4 km	62° vrai	2 minutes	100 km	1 heure(s), 51 minutes

## J3 Aigoual Mer 348

	Directions	Distanc	Cap	Temps	Distance	Temps total
	Tournez à droite pour prendre D148 E4	3.4 km	138° vrai	5 minutes	104 km	1 heure(s), 55 minutes
	Tournez à gauche pour prendre Avenue Du Mas De Carles	6.0 km	296° v...	7 minutes	110 km	2 heure(s), 1 minutes
	Tournez à droite pour prendre Rue De La Marette	75 m	169° vrai	1 minutes	110 km	2 heure(s), 2 minutes
	Tournez à gauche pour prendre Route De Salasc	215 m	264° v...	1 minutes	110 km	2 heure(s), 2 minutes
	Restez à gauche pour prendre Route De Salasc	19 m	220° vrai	1 minutes	110 km	2 heure(s), 3 minutes
	Tournez à gauche vers D148 E11/ Salasc	1.6 km	172° vrai	2 minutes	112 km	2 heure(s), 4 minutes
	Tournez à gauche pour prendre Route Du Lac	2.2 km	172° vrai	4 minutes	114 km	2 heure(s), 7 minutes
	Tournez à droite pour prendre D156	3.4 km	29° vrai	4 minutes	117 km	2 heure(s), 11 minutes
	Arrivée à Liausson	3.4 km	8° vrai	4 minutes	121 km	2 heure(s), 14 minutes
	Prenez la D156 et roulez vers l'est	1 m	188° vrai	25 minutes	121 km	2 heure(s), 14 minutes
	Tournez à droite pour prendre D156 E4	3.9 km	59° vrai	5 minutes	124 km	2 heure(s), 18 minutes
	Prenez le rond-point Rond-Point	995 m	176° vrai	1 minutes	125 km	2 heure(s), 19 minutes
	Prenez la première à droite vers Route Du Lac	29 m	198° vrai	1 minutes	125 km	2 heure(s), 19 minutes
	Prenez le rond-point Rond-Point	360 m	190° vrai	1 minutes	126 km	2 heure(s), 20 minutes
	Prenez la deuxième à droite vers Avenue Du Lac	24 m	149° vrai	1 minutes	126 km	2 heure(s), 20 minutes
	Prenez le rond-point Rond-Point	342 m	189° vrai	1 minutes	126 km	2 heure(s), 21 minutes
	Prenez la deuxième à droite vers Avenue Du Lac	25 m	163° vrai	1 minutes	126 km	2 heure(s), 21 minutes
	Prenez le rond-point Rond-Point	666 m	129° vrai	3 minutes	127 km	2 heure(s), 23 minutes
	Tournez à droite vers A75	30 m	71° vrai	1 minutes	127 km	2 heure(s), 23 minutes
	Prenez le rond-point Rue Coutellerie	613 m	113° vrai	2 minutes	128 km	2 heure(s), 24 minutes
	Tournez à droite vers D2/Nébian	13 m	103° vrai	1 minutes	128 km	2 heure(s), 25 minutes
	Prenez le rond-point Rond-Point	783 m	172° vrai	2 minutes	128 km	2 heure(s), 26 minutes
	Tournez à droite pour prendre la D609 vers Nebian	35 m	164° vrai	1 minutes	128 km	2 heure(s), 26 minutes
	Prenez le rond-point Rond-Point	2.0 km	149° vrai	3 minutes	130 km	2 heure(s), 29 minutes
	Prenez la première à droite vers D609	30 m	144° vrai	1 minutes	130 km	2 heure(s), 29 minutes

## J3 Aigoual Mer 348

	Directions	Distanc	Cap	Temps	Distance	Temps total
	Arrivée à D609 et Route	669 m	46° vrai	1 minutes	131 km	2 heure(s), 30 minutes
	Prenez la D609 et roulez vers le sud-est	31 m	226° vrai	16 minutes	131 km	2 heure(s), 30 minutes
	Tournez à gauche pour prendre Avenue De Campagnan	6.8 km	204° vrai	7 minutes	138 km	2 heure(s), 36 minutes
	Prenez le rond-point Rond-Point	2.0 km	83° vrai	4 minutes	140 km	2 heure(s), 40 minutes
	Prenez la première à droite vers D32	28 m	138° vrai	1 minutes	140 km	2 heure(s), 40 minutes
	Tournez à gauche pour prendre D128 E1	5.2 km	179° vrai	5 minutes	145 km	2 heure(s), 45 minutes
	Tournez à droite pour prendre Avenue Pierre Sirven	1.7 km	170° vrai	4 minutes	147 km	2 heure(s), 48 minutes
	Arrivée à Montagnac	58 m	356° v...	1 minutes	147 km	2 heure(s), 48 minutes
	Prenez la Avenue Pierre Sirven et roulez vers l'ouest	11 m	176° vrai	19 minutes	147 km	2 heure(s), 48 minutes
	Restez à droite pour prendre Chemin De Mercadier	23 m	263° vrai	1 minutes	147 km	2 heure(s), 48 minutes
	Tournez à gauche pour prendre Rue René Char	113 m	299° vrai	1 minutes	147 km	2 heure(s), 49 minutes
	Tournez à gauche pour prendre Avenue Pierre Sirven	70 m	173° vrai	1 minutes	147 km	2 heure(s), 49 minutes
	Continuez sur la D613 vers Montpellier/Weze	1.5 km	131° vrai	4 minutes	149 km	2 heure(s), 52 minutes
	Prenez le rond-point Rond-Point	8.0 km	127° vrai	8 minutes	157 km	2 heure(s), 59 minutes
	Tournez à droite pour prendre la D51 vers Pinet/Marseillan/	15 m	166° vrai	1 minutes	157 km	3 heure(s), 0 minutes
	Arrivée à D511	4.6 km	289° vrai	5 minutes	161 km	3 heure(s), 4 minutes
	Prenez la D51 et roulez vers le sud	45 m	109° vrai	16 minutes	161 km	3 heure(s), 4 minutes
	Prenez le rond-point Rond-Point	5.7 km	189° vrai	6 minutes	167 km	3 heure(s), 9 minutes
	Prenez la première à droite vers Avenue Gabriel Péri	15 m	216° vrai	1 minutes	167 km	3 heure(s), 9 minutes
	Prenez le rond-point Rond-Point	146 m	200° vrai	1 minutes	167 km	3 heure(s), 10 minutes
	Prenez la deuxième à droite vers Rue Du Perron	22 m	119° vrai	1 minutes	167 km	3 heure(s), 10 minutes
	Tournez à droite pour prendre Boulevard Pasteur	92 m	123° vrai	1 minutes	167 km	3 heure(s), 10 minutes
	Prenez le rond-point Rond-Point	306 m	197° vrai	1 minutes	168 km	3 heure(s), 11 minutes
	Prenez la première à droite vers Boulevard Lamartine	17 m	232° vrai	1 minutes	168 km	3 heure(s), 11 minutes
	Tournez à gauche pour prendre Rue De La Plage	293 m	264° v...	1 minutes	168 km	3 heure(s), 11 minutes

## J3 Aigoual Mer 348

	Directions	Distanc	Cap	Temps	Distance	Temps total
	Tournez à droite pour prendre Avenue André Chassefière	145 m	119° vrai	1 minutes	168 km	3 heure(s), 12 minutes
	Prenez le rond-point Rond-Point	220 m	197° vrai	1 minutes	168 km	3 heure(s), 12 minutes
	Prenez la deuxième à droite vers Avenue André Chassefière	13 m	190° vrai	1 minutes	168 km	3 heure(s), 13 minutes
	Prenez le rond-point Rond-Point	290 m	199° vrai	1 minutes	169 km	3 heure(s), 13 minutes
	Prenez la troisième à droite vers Avenue André Chassefière	35 m	139° vrai	1 minutes	169 km	3 heure(s), 14 minutes
	Prenez le rond-point Rond-Point	1.7 km	180° vrai	2 minutes	170 km	3 heure(s), 15 minutes
	Prenez la deuxième à droite vers Route De Marseillan-Plage	13 m	154° vrai	1 minutes	170 km	3 heure(s), 16 minutes
	Prenez le rond-point Rond-Point	2.0 km	105° vrai	3 minutes	172 km	3 heure(s), 18 minutes
	Prenez la troisième à droite vers Avenue Du Soleil	30 m	42° vrai	1 minutes	172 km	3 heure(s), 19 minutes
	Arrivée à D51 E5	651 m	150° vrai	2 minutes	173 km	3 heure(s), 20 minutes
	Prenez la D51 E5 et roulez vers le nord-est	2 m	330° v...	16 minutes	173 km	3 heure(s), 20 minutes
	Prenez le rond-point Rond-Point	107 m	74° vrai	1 minutes	173 km	3 heure(s), 20 minutes
	Tournez à droite vers Sète/ Montpellier	61 m	0° vrai	1 minutes	173 km	3 heure(s), 20 minutes
	Prenez le rond-point Rond-Point	1.5 km	66° vrai	2 minutes	175 km	3 heure(s), 22 minutes
	Tournez à droite vers Sète/ Montpellier	45 m	59° vrai	1 minutes	175 km	3 heure(s), 23 minutes
	Prenez le rond-point Rond-Point	1.9 km	54° vrai	3 minutes	177 km	3 heure(s), 25 minutes
	Tournez à droite vers Sete/ Montpellier	55 m	38° vrai	1 minutes	177 km	3 heure(s), 25 minutes
	Continuez vers Sète/Montpellier	2.3 km	58° vrai	3 minutes	179 km	3 heure(s), 28 minutes
	Prenez la première à droite vers N112	56 m	43° vrai	1 minutes	179 km	3 heure(s), 28 minutes
	Prenez le rond-point Rond-Point	1.9 km	57° vrai	3 minutes	181 km	3 heure(s), 31 minutes
	Tournez à droite vers A9/Sète/ Montpellier	55 m	336° v...	1 minutes	181 km	3 heure(s), 31 minutes
	Prenez le rond-point Rond-Point	1.6 km	52° vrai	3 minutes	183 km	3 heure(s), 33 minutes
	Tournez à droite vers A9/Sète/ Montpellier	20 m	20° vrai	1 minutes	183 km	3 heure(s), 33 minutes
	Prenez le rond-point Rond-Point	2.1 km	38° vrai	3 minutes	185 km	3 heure(s), 36 minutes
	Tournez à droite vers A9	37 m	43° vrai	1 minutes	185 km	3 heure(s), 36 minutes

## J3 Aigoual Mer 348

	Directions	Distanc	Cap	Temps	Distance	Temps total
	Continuez vers A9/Montpellier/ Centre Ville	1.0 km	25° vrai	2 minutes	186 km	3 heure(s), 37 minutes
	Prenez le rond-point Rond-Point Du Vigneraï	651 m	66° vrai	2 minutes	187 km	3 heure(s), 39 minutes
	Tournez à droite pour prendre la D2 vers A9/Montpellier/Île De	115 m	334° v...	1 minutes	187 km	3 heure(s), 39 minutes
	Restez à gauche vers A9/ Montpellier	716 m	57° vrai	2 minutes	187 km	3 heure(s), 41 minutes
	Continuez vers A9/Montpellier/ Balaruc-Gare	2.3 km	94° vrai	4 minutes	190 km	3 heure(s), 44 minutes
	Arrivée à Ponts Levis	22 m	336° v...	1 minutes	190 km	3 heure(s), 44 minutes
	Prenez la Pont Maréchal Foch et roulez vers le nord-est	2 m	156° vrai	25 minutes	190 km	3 heure(s), 44 minutes
	Prenez la bretelle à droite vers A9/Montpellier/Frontignan	111 m	55° vrai	1 minutes	190 km	3 heure(s), 45 minutes
	Prenez la bretelle à droite vers D2/A9/Montpellier/Frontignan La	2.3 km	343° v...	3 minutes	192 km	3 heure(s), 48 minutes
	Tournez à gauche pour prendre la D2 E2 vers A9/Montpellier/	189 m	168° vrai	1 minutes	192 km	3 heure(s), 48 minutes
	Arrivée à Canal Du Rhône	235 m	186° vrai	1 minutes	193 km	3 heure(s), 49 minutes
	Prenez la Avenue De La Bordelaise et roulez vers l'est	6 m	6° vrai	5 minutes	193 km	3 heure(s), 49 minutes
	Prenez le rond-point Rond-Point Salvador Allende	882 m	74° vrai	2 minutes	193 km	3 heure(s), 50 minutes
	Tournez à droite pour prendre la D600 vers Montpellier/Sète/	27 m	90° vrai	1 minutes	193 km	3 heure(s), 50 minutes
	Restez à gauche vers Montpellier	588 m	181° vrai	1 minutes	194 km	3 heure(s), 51 minutes
	Prenez le rond-point Rond-Point	52 m	190° vrai	1 minutes	194 km	3 heure(s), 51 minutes
	Tournez à droite pour prendre la D612 vers Montpellier/	232 m	107° vrai	1 minutes	194 km	3 heure(s), 51 minutes
	Arrivée à D6122	5.4 km	304° v...	5 minutes	200 km	3 heure(s), 56 minutes
	Prenez la D612 et roulez vers le nord-est	6 m	124° vrai	8 minutes	200 km	3 heure(s), 56 minutes
	Prenez le rond-point Rond-Point	1.8 km	4° vrai	2 minutes	202 km	3 heure(s), 58 minutes
	Tournez à droite vers Montpellier/Vic La Gardiole/	109 m	303° v...	1 minutes	202 km	3 heure(s), 58 minutes
	Prenez le rond-point Rond-Point	4.4 km	53° vrai	5 minutes	206 km	4 heure(s), 2 minutes
	Tournez à droite pour prendre la D114 vers Cournonterral	79 m	295° vrai	1 minutes	206 km	4 heure(s), 3 minutes
	Arrivée à D1141	3.0 km	66° vrai	3 minutes	209 km	4 heure(s), 5 minutes
	Prenez la D114 et roulez vers le nord-ouest	14 m	246° vrai	10 minutes	209 km	4 heure(s), 5 minutes

## J3 Aigoual Mer 348

	Directions	Distanc	Cap	Temps	Distance	Temps total
	Prenez le rond-point Rond-Point	1.9 km	341° vrai	2 minutes	211 km	4 heure(s), 7 minutes
	Tournez à droite pour prendre la D613 vers Montpellier/St Jean	29 m	11° vrai	1 minutes	211 km	4 heure(s), 7 minutes
	Continuez vers Lavérune	4.8 km	41° vrai	6 minutes	216 km	4 heure(s), 13 minutes
	Tournez à gauche pour prendre D5 E	188 m	47° vrai	1 minutes	216 km	4 heure(s), 13 minutes
	Arrivée à D5 E2	381 m	71° vrai	1 minutes	216 km	4 heure(s), 14 minutes
	Tournez à gauche pour prendre Route	805 m	334° v...	10 minutes	217 km	4 heure(s), 15 minutes
	Tournez à droite pour prendre D5 E	1.1 km	314° vrai	2 minutes	218 km	4 heure(s), 17 minutes
	Tournez à gauche pour prendre D5 E	693 m	55° vrai	2 minutes	219 km	4 heure(s), 18 minutes
	Prenez le rond-point Rond-Point	2.8 km	5° vrai	5 minutes	222 km	4 heure(s), 23 minutes
	Prenez la troisième à droite vers Avenue Des Jardins	57 m	17° vrai	1 minutes	222 km	4 heure(s), 23 minutes
	Tournez à gauche pour prendre Grand Rue	438 m	350° vrai	2 minutes	222 km	4 heure(s), 24 minutes
	Prenez le rond-point Rond-Point	842 m	352° vrai	2 minutes	223 km	4 heure(s), 26 minutes
	Prenez la deuxième à droite vers Rue Du Réservoir	43 m	333° v...	1 minutes	223 km	4 heure(s), 26 minutes
	Tournez à gauche pour prendre Avenue Justin Bec	537 m	347° vrai	1 minutes	224 km	4 heure(s), 27 minutes
	Arrivée à Avenue Justin Bec	499 m	53° vrai	2 minutes	224 km	4 heure(s), 28 minutes
	Prenez la Avenue Justin Bec et roulez vers le nord-ouest	3 m	233° vrai	14 minutes	224 km	4 heure(s), 28 minutes
	Prenez le rond-point Rond-Point	278 m	343° v...	1 minutes	225 km	4 heure(s), 28 minutes
	Prenez la deuxième à droite vers Avenue Justin Bec	25 m	270° vrai	1 minutes	225 km	4 heure(s), 28 minutes
	Tournez à gauche pour prendre D5 E	808 m	350° vrai	1 minutes	225 km	4 heure(s), 29 minutes
	Prenez le rond-point Rond-Point	747 m	327° vrai	2 minutes	226 km	4 heure(s), 31 minutes
	Tournez à droite pour prendre la D619 vers Grabels/Vailhauquès/	115 m	312° vrai	1 minutes	226 km	4 heure(s), 31 minutes
	Restez à droite pour prendre D111	773 m	308° v...	1 minutes	227 km	4 heure(s), 32 minutes
	Restez à gauche pour prendre la D111 vers Montarnaud/	93 m	313° vrai	1 minutes	227 km	4 heure(s), 32 minutes
	Prenez le rond-point Rond-Point	650 m	296° v...	1 minutes	228 km	4 heure(s), 33 minutes
	Prenez la deuxième à droite vers D111	42 m	297° vrai	1 minutes	228 km	4 heure(s), 33 minutes

## J3 Aigoual Mer 348

	Directions	Distanc	Cap	Temps	Distance	Temps total
	Tournez à gauche pour prendre Route De Belaire	2.7 km	7° vrai	3 minutes	230 km	4 heure(s), 36 minutes
	Prenez le rond-point Rond-Point	1.5 km	312° vrai	3 minutes	232 km	4 heure(s), 38 minutes
	Prenez la deuxième à droite vers Chemin Neuf	29 m	295° vrai	1 minutes	232 km	4 heure(s), 38 minutes
	Tournez à droite vers D127 E6/ Viols Le Fort	358 m	315° vrai	1 minutes	232 km	4 heure(s), 39 minutes
	Arrivée à Vailhauquès	15 m	95° vrai	1 minutes	232 km	4 heure(s), 39 minutes
	Prenez la Route De Montarnaud et roulez vers le nord	5 m	275° vrai	12 minutes	232 km	4 heure(s), 39 minutes
	Tournez à gauche pour prendre Chemin De La Mathe	107 m	40° vrai	1 minutes	232 km	4 heure(s), 39 minutes
	Tournez à gauche pour prendre D127	5.4 km	5° vrai	5 minutes	238 km	4 heure(s), 44 minutes
	Tournez à droite pour prendre la D32 vers Ganges/St Martin De	4.2 km	292° vrai	5 minutes	242 km	4 heure(s), 49 minutes
	Prenez le rond-point Rond-Point	5.0 km	34° vrai	6 minutes	247 km	4 heure(s), 54 minutes
	Prenez la première à droite vers Route Du Bouis	26 m	40° vrai	1 minutes	247 km	4 heure(s), 54 minutes
	Tournez à gauche pour prendre Route Du Littoral	732 m	35° vrai	2 minutes	248 km	4 heure(s), 56 minutes
	Tournez à droite pour prendre Route Du Pic Saint-Loup	272 m	0° vrai	1 minutes	248 km	4 heure(s), 57 minutes
	Prenez le rond-point Rond-Point	359 m	123° vrai	1 minutes	248 km	4 heure(s), 57 minutes
	Prenez la troisième à droite vers D986	99 m	316° vrai	1 minutes	249 km	4 heure(s), 58 minutes
	Arrivée à D9868	348 m	118° vrai	1 minutes	249 km	4 heure(s), 58 minutes
	Prenez la D986 et roulez vers le nord-est	2 m	298° v...	20 minutes	249 km	4 heure(s), 58 minutes
	Arrivée à Office De Tourisme1	11.4 km	74° vrai	11 minutes	260 km	5 heure(s), 9 minutes
	Prenez la Avenue Du Chemin Neuf et roulez vers le nord	7 m	254° vrai	11 minutes	260 km	5 heure(s), 9 minutes
	Prenez le rond-point Rond-Point	172 m	331° vrai	1 minutes	260 km	5 heure(s), 9 minutes
	Prenez la première à droite vers Avenue Du Chemin Neuf	22 m	345° v...	1 minutes	260 km	5 heure(s), 9 minutes
	Prenez le rond-point Rond-Point	1.1 km	1° vrai	2 minutes	262 km	5 heure(s), 11 minutes
	Prenez la première à droite vers Ancien Chemin De Ganges	11 m	50° vrai	1 minutes	262 km	5 heure(s), 11 minutes
	Tournez à droite pour prendre Avenue Du Chemin Neuf	314 m	359° v...	1 minutes	262 km	5 heure(s), 11 minutes
	Arrivée à Laroque	3.6 km	213° vrai	6 minutes	265 km	5 heure(s), 17 minutes

## J3 Aigoual Mer 348

	Directions	Distanc	Cap	Temps	Distance	Temps total
	Prenez la Avenue Des Platanes et roulez vers le nord-ouest	5 m	33° vrai	9 minutes	265 km	5 heure(s), 17 minutes
	Prenez le rond-point Rond-Point	551 m	299° vrai	1 minutes	266 km	5 heure(s), 17 minutes
	Prenez la première à droite vers Avenue De L'europe	16 m	324° vrai	1 minutes	266 km	5 heure(s), 18 minutes
	Prenez le rond-point Carrefour De L'europe	711 m	328° vrai	2 minutes	267 km	5 heure(s), 19 minutes
	Tournez à droite pour prendre la D999 vers Le Vigan	128 m	241° vrai	1 minutes	267 km	5 heure(s), 20 minutes
	Prenez le rond-point Rond-Point	460 m	243° vrai	1 minutes	267 km	5 heure(s), 21 minutes
	Tournez à droite vers Le Vigan	44 m	308° v...	1 minutes	267 km	5 heure(s), 21 minutes
	Prenez le rond-point Rond-Point Louis Brun	132 m	324° vrai	1 minutes	267 km	5 heure(s), 21 minutes
	Tournez à droite pour prendre la D4 vers Cazilhac/Brissac/St	45 m	180° vrai	1 minutes	267 km	5 heure(s), 22 minutes
	Tournez à droite pour prendre la D25 vers St Laurent Le Minier/	199 m	229° vrai	1 minutes	268 km	5 heure(s), 22 minutes
	Tournez à droite vers St Laurent/ Le Minier/Montdardier/St	4.5 km	201° vrai	5 minutes	272 km	5 heure(s), 27 minutes
	Restez à gauche pour prendre Route Du Vigan	764 m	326° vrai	2 minutes	273 km	5 heure(s), 29 minutes
	Arrivée à Route Du Vigan	249 m	44° vrai	1 minutes	273 km	5 heure(s), 29 minutes
	Prenez la Route Du Vigan et roulez vers le nord-ouest	5 m	224° vrai	13 minutes	273 km	5 heure(s), 29 minutes
	Continuez sur la D110 vers Montdardier/Le Vigan	310 m	315° vrai	1 minutes	273 km	5 heure(s), 29 minutes
	Tournez à droite pour prendre la D110 vers Le Vigan/St Bresson	2.7 km	286° v...	3 minutes	276 km	5 heure(s), 32 minutes
	Tournez à gauche pour prendre D110	1.9 km	300° v...	3 minutes	278 km	5 heure(s), 34 minutes
	Restez à gauche pour prendre la D110 vers Le Vigan	2.3 km	40° vrai	3 minutes	280 km	5 heure(s), 36 minutes
	Tournez à droite pour prendre Route De Coularou	6.6 km	257° vrai	6 minutes	287 km	5 heure(s), 42 minutes
	Arrivée à Route De Coularu et Route	111 m	70° vrai	1 minutes	287 km	5 heure(s), 43 minutes
	Prenez la Route De Coularou et roulez vers le nord	7 m	250° vrai	14 minutes	287 km	5 heure(s), 43 minutes
	Continuez sur la D110 D vers Centre Ville	535 m	320° vrai	1 minutes	288 km	5 heure(s), 43 minutes
	Prenez le rond-point Place Du Maréchal Juin	424 m	282° vrai	1 minutes	288 km	5 heure(s), 44 minutes
	Prenez la troisième à droite vers D110	44 m	73° vrai	1 minutes	288 km	5 heure(s), 45 minutes
	Tournez à droite pour prendre Quai Du Pont	21 m	83° vrai	1 minutes	288 km	5 heure(s), 45 minutes

## J3 Aigoual Mer 348

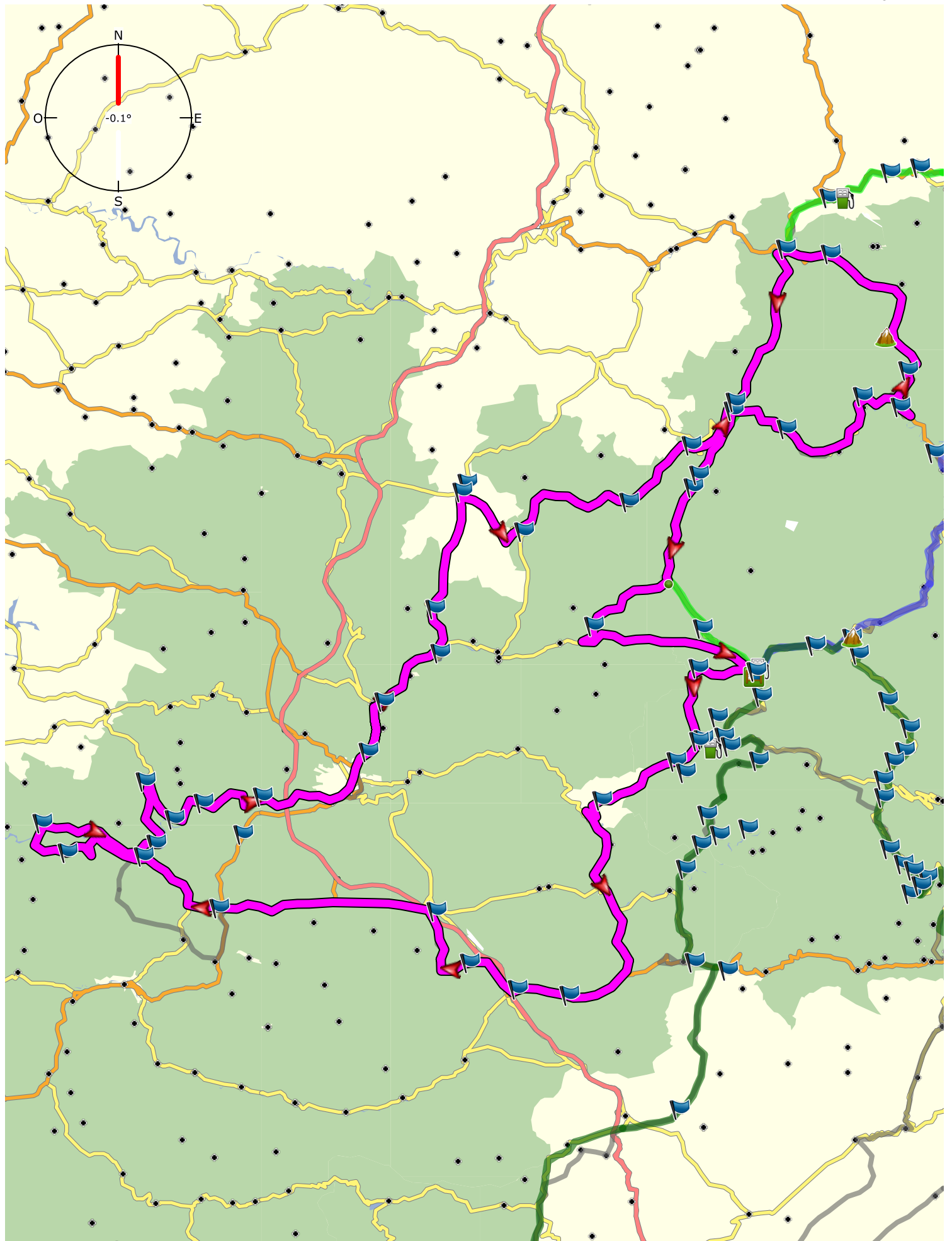
	Directions	Distanc	Cap	Temps	Distance	Temps total
	Tournez à gauche pour prendre Rue Pierre Gorlier	344 m	246° vrai	1 minutes	289 km	5 heure(s), 45 minutes
	Tournez à droite pour prendre La Carrierasse	17 m	174° vrai	1 minutes	289 km	5 heure(s), 46 minutes
	Tournez à droite pour prendre Rue Des Barris	177 m	280° vrai	1 minutes	289 km	5 heure(s), 46 minutes
	Tournez à gauche pour prendre Rue Du Valdourie	11 m	28° vrai	1 minutes	289 km	5 heure(s), 47 minutes
	Dirigez-vous à droite pour prendre Avenue Pasteur	292 m	301° vrai	1 minutes	289 km	5 heure(s), 48 minutes
	Tournez à droite pour prendre Côte D'aulas	851 m	208° v...	2 minutes	290 km	5 heure(s), 49 minutes
	Dirigez-vous à gauche pour prendre Côte D'aulas	350 m	345° v...	1 minutes	290 km	5 heure(s), 49 minutes
	Tournez à droite pour prendre Côte D'aulas	120 m	222° vrai	1 minutes	290 km	5 heure(s), 50 minutes
	Tournez à gauche pour prendre D170	393 m	326° vrai	1 minutes	291 km	5 heure(s), 50 minutes
	Tournez à droite pour prendre la D370 vers Aulas/L'esperou	55 m	241° vrai	1 minutes	291 km	5 heure(s), 51 minutes
	Restez à droite pour prendre D48	423 m	328° vrai	1 minutes	291 km	5 heure(s), 52 minutes
	Restez à droite pour prendre D48	4.9 km	9° vrai	5 minutes	296 km	5 heure(s), 56 minutes
	Arrivée à D48	163 m	90° vrai	1 minutes	296 km	5 heure(s), 56 minutes
	Prenez la D48 et roulez vers le nord	5 m	270° vrai	14 minutes	296 km	5 heure(s), 56 minutes
	Arrivée à D487	3.5 km	161° vrai	3 minutes	300 km	5 heure(s), 59 minutes
	Prenez la D48 et roulez vers l'ouest	43 m	341° vrai	3 minutes	300 km	5 heure(s), 59 minutes
	Arrivée à [ColsFr] 30 Cravate 960	3.3 km	329° vrai	3 minutes	303 km	6 heure(s), 2 minutes
	Prenez la D48 et roulez vers le nord-est	0 m	149° vrai	3 minutes	303 km	6 heure(s), 2 minutes
	Arrivée à [ColsFr] 30 Sablière 1025	1.2 km	264° v...	2 minutes	304 km	6 heure(s), 3 minutes
	Prenez la D48 et roulez vers le nord	0 m	84° vrai	2 minutes	304 km	6 heure(s), 3 minutes
	Arrivée à [ColsFr] 30 Broue 1102	1.6 km	191° vrai	2 minutes	306 km	6 heure(s), 4 minutes
	Arrivée à D486	1.1 km	101° vrai	3 minutes	307 km	6 heure(s), 5 minutes
	Prenez la D48 et roulez vers le nord	36 m	281° vrai	1 minutes	307 km	6 heure(s), 5 minutes
	Tournez à gauche pour prendre Route Forestière Du Lingas	2.1 km	309° v...	2 minutes	309 km	6 heure(s), 7 minutes
	Arrivée à [ColsFr] 30 Minier 1264	8 m	302° vrai	1 minutes	309 km	6 heure(s), 7 minutes

## J3 Aigoual Mer 348

	Directions	Distanc	Cap	Temps	Distance	Temps total
	Prenez la Route Forestière Du Lingas et roulez vers le nord-est	4 m	122° vrai	3 minutes	309 km	6 heure(s), 7 minutes
	Tournez à gauche pour prendre D48	4 m	32° vrai	1 minutes	309 km	6 heure(s), 7 minutes
	Tournez à droite pour prendre D986 a	6.0 km	348° v...	6 minutes	315 km	6 heure(s), 13 minutes
	Arrivée à D986 a	553 m	179° vrai	5 minutes	316 km	6 heure(s), 17 minutes
	Prenez la D986 a et roulez vers l'est	7 m	359° v...	11 minutes	316 km	6 heure(s), 17 minutes
	Prenez le rond-point Rond-Point	437 m	61° vrai	1 minutes	316 km	6 heure(s), 18 minutes
	Tournez à droite pour prendre D986	28 m	313° vrai	1 minutes	316 km	6 heure(s), 18 minutes
	Tournez à droite pour prendre la D269 vers Prat Peyrot/Mont	1.5 km	320° vrai	2 minutes	318 km	6 heure(s), 20 minutes
	Tournez à gauche pour prendre D269 B	2.4 km	54° vrai	3 minutes	320 km	6 heure(s), 22 minutes
	Arrivée à Mont Aigoual2	1.5 km	271° vrai	4 minutes	322 km	6 heure(s), 26 minutes
	Prenez la D18 et roulez vers le nord	5 m	91° vrai	9 minutes	322 km	6 heure(s), 26 minutes
	Arrivée à D184	3.1 km	84° vrai	3 minutes	325 km	6 heure(s), 28 minutes
	Prenez la D18 et roulez vers le nord	5 m	264° v...	3 minutes	325 km	6 heure(s), 28 minutes
	Arrivée à D183	3.2 km	84° vrai	3 minutes	328 km	6 heure(s), 31 minutes
	Prenez la D18 et roulez vers le nord	50 m	264° v...	3 minutes	328 km	6 heure(s), 31 minutes
	Tournez à gauche pour prendre D996	7.8 km	338° v...	7 minutes	336 km	6 heure(s), 37 minutes
	Tournez à droite pour prendre D996	3.0 km	227° vrai	3 minutes	339 km	6 heure(s), 40 minutes
	Arrivée à Gatuzières1	2.6 km	287° vrai	3 minutes	342 km	6 heure(s), 42 minutes
	Prenez la D996 et roulez vers le sud	3 m	107° vrai	12 minutes	342 km	6 heure(s), 42 minutes
	Prenez le rond-point Rond-Point	4.9 km	236° vrai	5 minutes	346 km	6 heure(s), 47 minutes
	Prenez la deuxième à droite vers Avenue E. a. Martel	51 m	141° vrai	1 minutes	347 km	6 heure(s), 47 minutes
	Arrivée à Avia11	168 m	299° vrai	1 minutes	347 km	6 heure(s), 47 minutes
	Prenez la Avenue E. a. Martel et roulez vers le sud-est	2 m	119° vrai	6 minutes	347 km	6 heure(s), 47 minutes
	Tournez à droite pour prendre Place Du Caire	491 m	222° vrai	1 minutes	347 km	6 heure(s), 48 minutes
	Tournez à gauche pour prendre Place Sully	47 m	282° vrai	1 minutes	347 km	6 heure(s), 48 minutes

## J3 Aigoual Mer 348

	Directions	Distanc	Cap	Temps	Distance	Temps total
	Arrivée à Du Mont Aigoual2	362 m	247° vrai	1 minutes	348 km	6 heure(s), 49 minutes



City Navigator Europe NTU 2020.2

Use of the Map Data is subject to certain restrictions and/or requirements imposed by third party suppliers and/or governmental or regulatory authorities as further set forth at <https://>




0 5 10 15 20 25 30 km

N43° 46.380' E3° 35.648'

J4.0 Milau Tarn 339



## J4.0 Milau Tarn 339

	Directions	Distanc	Cap	Temps	Distance	Temps total
	Départ à Du Mont Aigoual2				0 m	0 secondes
	Prenez la Quai De La Barrière et roulez vers le sud-est	3 m	67° vrai	0 secondes	3 m	0 secondes
	Prenez le rond-point Rond-Point	292 m	169° vrai	1 minutes	295 m	1 minutes
	Prenez la première à gauche vers Route De Sérigas	15 m	216° vrai	1 minutes	310 m	1 minutes
	Arrivée à D391	6.0 km	184° vrai	6 minutes	6.3 km	6 minutes
	Prenez la D39 et roulez vers l'ouest	4 m	4° vrai	6 minutes	6.3 km	6 minutes
	Tournez à gauche pour prendre D47 C	326 m	260° vrai	1 minutes	6.6 km	7 minutes
	Continuez vers D47/Lanuejols/Mont-Aigoual	3.6 km	148° vrai	4 minutes	10.2 km	10 minutes
	Arrivée à Route Des Mazes	2.8 km	353° v...	3 minutes	13.0 km	12 minutes
	Tournez à droite pour prendre Route Des Mazes	40 m	109° vrai	7 minutes	13.0 km	12 minutes
	Tournez à droite pour prendre D159	2.0 km	212° vrai	3 minutes	15.0 km	15 minutes
	Arrivée à D159	656 m	333° v...	1 minutes	15.7 km	15 minutes
	Prenez la D159 et roulez vers le sud-est	4 m	153° vrai	3 minutes	15.7 km	15 minutes
	Arrivée à Revens	7.7 km	232° vrai	7 minutes	23.3 km	22 minutes
	Prenez la D159 et roulez vers le sud-est	0 m	52° vrai	7 minutes	23.3 km	22 minutes
	Restez à droite pour prendre D55	14.9 km	167° vrai	15 minutes	38.2 km	36 minutes
	Tournez à droite pour prendre D7	6.8 km	202° vrai	6 minutes	45.1 km	42 minutes
	Arrivée à La Blaquererie3	4.4 km	33° vrai	5 minutes	49.5 km	46 minutes
	Prenez la D7 et roulez vers le nord-ouest	19 m	213° vrai	25 minutes	49.5 km	46 minutes
	Arrivée à D7 et Chemin	3.8 km	343° v...	4 minutes	53.3 km	50 minutes
	Prenez la D7 et roulez vers l'ouest	5 m	163° vrai	4 minutes	53.3 km	50 minutes
	Prenez le rond-point Rond-Point	882 m	276° vrai	1 minutes	54.2 km	50 minutes
	Tournez à droite pour prendre la D809 vers L'Hospitalet du	24 m	270° vrai	1 minutes	54.2 km	51 minutes
	Tournez à gauche pour prendre D23	3.0 km	329° vrai	4 minutes	57.3 km	54 minutes
	Arrivée à D809 et Chemin	1.3 km	26° vrai	3 minutes	58.5 km	56 minutes

## J4.0 Milau Tarn 339

	Directions	Distanc	Cap	Temps	Distance	Temps total
	Prenez la D23 et roulez vers le nord-ouest	14 m	206° vrai	7 minutes	58.6 km	56 minutes
	Tournez à droite pour prendre D77	2.1 km	239° vrai	2 minutes	60.7 km	58 minutes
	Tournez à droite pour prendre D277	1.8 km	349° v...	3 minutes	62.5 km	1 heure(s), 0 minutes
	Tournez à gauche pour prendre D999	4.4 km	10° vrai	4 minutes	66.9 km	1 heure(s), 4 minutes
	Arrivée à La Cavalerie	9 m	10° vrai	1 minutes	66.9 km	1 heure(s), 5 minutes
	Prenez la D999 et roulez vers l'ouest	4 m	190° vrai	9 minutes	66.9 km	1 heure(s), 5 minutes
	Prenez le rond-point Rond-Point	929 m	297° vrai	1 minutes	67.8 km	1 heure(s), 5 minutes
	Tournez à droite pour prendre la D999 vers Sète/Béziers/	115 m	217° vrai	1 minutes	68.0 km	1 heure(s), 6 minutes
	Prenez le rond-point Rond-Point	130 m	244° vrai	1 minutes	68.1 km	1 heure(s), 6 minutes
	Tournez à droite pour prendre la D999 vers Albi/Lapanouse De	38 m	254° vrai	1 minutes	68.1 km	1 heure(s), 7 minutes
	Prenez le rond-point Rond-Point	6.1 km	275° vrai	6 minutes	74.2 km	1 heure(s), 12 minutes
	Tournez à droite pour prendre la D999 vers Albi/La Bastide-	48 m	219° vrai	1 minutes	74.3 km	1 heure(s), 12 minutes
	Tournez à droite pour prendre Rue De L'église	8.7 km	274° vrai	8 minutes	83.0 km	1 heure(s), 20 minutes
	Arrivée à Saint-Rome-De-Cernon	33 m	11° vrai	1 minutes	83.0 km	1 heure(s), 20 minutes
	Prenez la Rue De L'église et roulez vers l'est	16 m	191° vrai	16 minutes	83.0 km	1 heure(s), 20 minutes
	Tournez à droite pour prendre Rue Des Hortes	17 m	101° vrai	1 minutes	83.1 km	1 heure(s), 20 minutes
	Tournez à droite pour prendre Rue Des Hortes	222 m	177° vrai	2 minutes	83.3 km	1 heure(s), 22 minutes
	Tournez à droite pour prendre Avenue De La Liberté	49 m	259° vrai	1 minutes	83.3 km	1 heure(s), 22 minutes
	Restez à gauche pour prendre la D31 vers St Rome De Tarn/Vallée	24 m	356° v...	1 minutes	83.4 km	1 heure(s), 22 minutes
	Tournez à droite pour prendre D993	2.5 km	275° vrai	3 minutes	85.9 km	1 heure(s), 25 minutes
	Tournez à gauche pour prendre Place Du Terrail	5.5 km	304° v...	7 minutes	91.4 km	1 heure(s), 31 minutes
	Arrivée à Saint-Rome-De-Tarn	16 m	54° vrai	1 minutes	91.4 km	1 heure(s), 31 minutes
	Prenez la Place Du Terrail et roulez vers le sud-est	0 m	234° vrai	11 minutes	91.4 km	1 heure(s), 31 minutes
	Restez à gauche pour prendre Chemin De Verre	144 m	197° vrai	1 minutes	91.5 km	1 heure(s), 32 minutes
	Tournez à gauche pour prendre Avenue Denis Affre	411 m	274° vrai	1 minutes	91.9 km	1 heure(s), 32 minutes

## J4.0 Milau Tarn 339

	Directions	Distanc	Cap	Temps	Distance	Temps total
	Tournez à droite pour prendre D31	494 m	232° vrai	1 minutes	92.4 km	1 heure(s), 33 minutes
	Tournez à gauche pour prendre D31	8.1 km	306° v...	7 minutes	101 km	1 heure(s), 40 minutes
	Tournez à droite pour prendre Lieu-Dit Saint-Victor	1.8 km	324° vrai	2 minutes	102 km	1 heure(s), 42 minutes
	Arrivée à Saint-Victor1	6 m	177° vrai	1 minutes	102 km	1 heure(s), 42 minutes
	Prenez la Lieu-Dit Saint-Victor et roulez vers l'est	1 m	357° vrai	11 minutes	102 km	1 heure(s), 42 minutes
	Tournez à gauche pour prendre Lieu-Dit Saint-Victor	115 m	36° vrai	1 minutes	102 km	1 heure(s), 42 minutes
	Tournez à droite pour prendre D31	121 m	252° vrai	1 minutes	103 km	1 heure(s), 43 minutes
	Restez à droite pour prendre D510	2.2 km	271° vrai	3 minutes	105 km	1 heure(s), 45 minutes
	Arrivée à Pinet	4.2 km	52° vrai	5 minutes	109 km	1 heure(s), 50 minutes
	Prenez la D200 et roulez vers le nord-ouest	4 m	232° vrai	8 minutes	109 km	1 heure(s), 50 minutes
	Tournez à droite pour prendre D200	30 m	338° v...	1 minutes	109 km	1 heure(s), 50 minutes
	Tournez à gauche pour prendre D993	10.6 km	54° vrai	9 minutes	120 km	1 heure(s), 58 minutes
	Arrivée à D9933	554 m	9° vrai	1 minutes	120 km	1 heure(s), 59 minutes
	Prenez la D993 et roulez vers l'est	5 m	189° vrai	10 minutes	120 km	1 heure(s), 59 minutes
	Arrivée à Château De Montjoux	7.6 km	285° vrai	7 minutes	128 km	2 heure(s), 6 minutes
	Prenez la D993 et roulez vers le nord	1 m	105° vrai	7 minutes	128 km	2 heure(s), 6 minutes
	Tournez à droite pour prendre Lieu-Dit Montjoux	23 m	20° vrai	1 minutes	128 km	2 heure(s), 6 minutes
	Tournez à droite pour prendre D41	392 m	80° vrai	2 minutes	128 km	2 heure(s), 7 minutes
	Tournez à droite pour prendre D41	5.9 km	108° vrai	6 minutes	134 km	2 heure(s), 13 minutes
	Dirigez-vous à gauche pour prendre D41	498 m	201° vrai	2 minutes	135 km	2 heure(s), 14 minutes
	Arrivée à Candas3	486 m	35° vrai	1 minutes	135 km	2 heure(s), 14 minutes
	Prenez la D41 et roulez vers le sud-est	30 m	215° vrai	9 minutes	135 km	2 heure(s), 14 minutes
	Arrivée à D415	3.5 km	34° vrai	4 minutes	139 km	2 heure(s), 17 minutes
	Prenez la D41 et roulez vers le sud-est	17 m	214° vrai	4 minutes	139 km	2 heure(s), 17 minutes
	Arrivée à Peyre3	6.1 km	206° vrai	7 minutes	145 km	2 heure(s), 24 minutes

## J4.0 Milau Tarn 339

	Directions	Distanc	Cap	Temps	Distance	Temps total
	Prenez la D41 et roulez vers le sud-est	2 m	26° vrai	7 minutes	145 km	2 heure(s), 24 minutes
	Prenez le rond-point Giratoire De Calès	6.2 km	38° vrai	7 minutes	151 km	2 heure(s), 30 minutes
	Prenez la première à droite vers Boulevard Jean Gabriac	10 m	90° vrai	1 minutes	151 km	2 heure(s), 30 minutes
	Prenez le rond-point Place Des Martyrs De La Résistance	959 m	79° vrai	2 minutes	152 km	2 heure(s), 32 minutes
	Prenez la deuxième à droite vers Rue Louis Blanc	46 m	10° vrai	1 minutes	152 km	2 heure(s), 33 minutes
	Prenez le rond-point Place Frédéric Bompaire	222 m	59° vrai	1 minutes	152 km	2 heure(s), 33 minutes
	Prenez la troisième à droite vers Boulevard De L'ayrolle	45 m	0° vrai	1 minutes	152 km	2 heure(s), 33 minutes
	Prenez le rond-point Place Du Mandarous	524 m	18° vrai	2 minutes	153 km	2 heure(s), 35 minutes
	Prenez la deuxième à droite vers Avenue Jean Jaurès	41 m	55° vrai	1 minutes	153 km	2 heure(s), 35 minutes
	Prenez le rond-point Rond-Point Des Stades	847 m	38° vrai	2 minutes	154 km	2 heure(s), 37 minutes
	Tournez à droite pour prendre la D809 vers A75/Clermont-Fd/	46 m	15° vrai	1 minutes	154 km	2 heure(s), 37 minutes
	Prenez le rond-point Rond-Point	301 m	11° vrai	1 minutes	154 km	2 heure(s), 38 minutes
	Prenez la deuxième à droite vers Avenue Jean Jaurès	24 m	310° vrai	1 minutes	154 km	2 heure(s), 38 minutes
	Prenez le rond-point Giratoire De Bellugues	687 m	20° vrai	2 minutes	155 km	2 heure(s), 39 minutes
	Tournez à droite pour prendre la D809 vers Cahors/Aguessac/	58 m	30° vrai	1 minutes	155 km	2 heure(s), 39 minutes
	Prenez le rond-point Rond-Point	4.5 km	351° vrai	4 minutes	159 km	2 heure(s), 43 minutes
	Prenez la troisième à droite vers D809	66 m	180° vrai	1 minutes	159 km	2 heure(s), 44 minutes
	Arrivée à D8091	3.4 km	141° vrai	3 minutes	163 km	2 heure(s), 47 minutes
	Prenez la D809 et roulez vers le sud-est	3 m	321° vrai	23 minutes	163 km	2 heure(s), 47 minutes
	Prenez le rond-point Giratoire De Bellugues	1.1 km	213° vrai	1 minutes	164 km	2 heure(s), 48 minutes
	Tournez à droite pour prendre la D809 vers Cahors/Aguessac/	120 m	30° vrai	1 minutes	164 km	2 heure(s), 48 minutes
	Prenez le rond-point Rond-Point	4.5 km	351° vrai	4 minutes	169 km	2 heure(s), 52 minutes
	Prenez la deuxième à droite vers D809	32 m	0° vrai	1 minutes	169 km	2 heure(s), 53 minutes
	Prenez le rond-point Rond-Point	373 m	3° vrai	1 minutes	169 km	2 heure(s), 53 minutes
	Prenez la première à droite vers Route Des Gorges Du Tarn	17 m	42° vrai	1 minutes	169 km	2 heure(s), 53 minutes

## J4.0 Milau Tarn 339

	Directions	Distanc	Cap	Temps	Distance	Temps total
	Tournez à droite pour prendre Chemin	937 m	71° vrai	2 minutes	170 km	2 heure(s), 55 minutes
	Arrivée à Le Mas2	40 m	74° vrai	1 minutes	170 km	2 heure(s), 55 minutes
	Prenez la Chemin et roulez vers le nord	9 m	254° vrai	9 minutes	170 km	2 heure(s), 55 minutes
	Tournez à droite pour prendre D907	31 m	344° v...	1 minutes	170 km	2 heure(s), 55 minutes
	Restez à gauche pour prendre Route	1.3 km	45° vrai	2 minutes	171 km	2 heure(s), 57 minutes
	Tournez à gauche pour prendre D907	159 m	79° vrai	1 minutes	171 km	2 heure(s), 58 minutes
	Arrivée à Peyrelade3	5.3 km	52° vrai	7 minutes	177 km	3 heure(s), 4 minutes
	Prenez la D907 et roulez vers le nord-ouest	8 m	232° vrai	9 minutes	177 km	3 heure(s), 4 minutes
	Tournez à gauche pour prendre D9	1.4 km	35° vrai	2 minutes	178 km	3 heure(s), 5 minutes
	Tournez à droite pour prendre D9	4.8 km	341° vrai	5 minutes	183 km	3 heure(s), 10 minutes
	Arrivée à D97	749 m	23° vrai	1 minutes	184 km	3 heure(s), 10 minutes
	Prenez la D9 et roulez vers l'est	5 m	203° vrai	7 minutes	184 km	3 heure(s), 10 minutes
	Tournez à droite pour prendre Route	10.5 km	19° vrai	10 minutes	194 km	3 heure(s), 19 minutes
	Tournez à gauche pour prendre D995	424 m	21° vrai	2 minutes	195 km	3 heure(s), 20 minutes
	Tournez à droite pour prendre Route	113 m	269° vrai	1 minutes	195 km	3 heure(s), 21 minutes
	Tournez à droite pour prendre Rue De La Monnaie	13 m	318° vrai	1 minutes	195 km	3 heure(s), 21 minutes
	Arrivée à Le Massegros	42 m	333° v...	1 minutes	195 km	3 heure(s), 21 minutes
	Prenez la Rue De La Monnaie et roulez vers le nord-est	12 m	153° vrai	12 minutes	195 km	3 heure(s), 21 minutes
	Tournez à droite pour prendre Rue Du Four	75 m	72° vrai	1 minutes	195 km	3 heure(s), 21 minutes
	Tournez à gauche pour prendre D995	49 m	151° vrai	1 minutes	195 km	3 heure(s), 22 minutes
	Tournez à droite pour prendre D995	7.4 km	10° vrai	7 minutes	202 km	3 heure(s), 28 minutes
	Tournez à droite pour prendre D995	2.8 km	64° vrai	3 minutes	205 km	3 heure(s), 31 minutes
	Arrivée à Les Vignes2	2.4 km	266° v...	3 minutes	208 km	3 heure(s), 33 minutes
	Prenez la D907 Bis et roulez vers le nord	9 m	86° vrai	13 minutes	208 km	3 heure(s), 33 minutes
	Arrivée à La Malène1	11.1 km	218° vrai	10 minutes	219 km	3 heure(s), 43 minutes

## J4.0 Milau Tarn 339

	Directions	Distanc	Cap	Temps	Distance	Temps total
	Dirigez-vous à gauche pour prendre D907 Bis	1 m	0° vrai	10 minutes	219 km	3 heure(s), 43 minutes
	Arrivée à Pognadoires4	7.3 km	45° vrai	7 minutes	226 km	3 heure(s), 49 minutes
	Prenez la D907 Bis et roulez vers le sud-est	47 m	225° vrai	7 minutes	226 km	3 heure(s), 49 minutes
	Tournez à droite pour prendre Rue Du Front Du Tarn	5.9 km	111° vrai	6 minutes	232 km	3 heure(s), 55 minutes
	Tournez à droite pour prendre Rue Du Front Du Tarn	165 m	354° v...	1 minutes	232 km	3 heure(s), 55 minutes
	Tournez à droite pour prendre Route De Florac	32 m	12° vrai	1 minutes	232 km	3 heure(s), 56 minutes
	Arrivée à Prades1	5.0 km	21° vrai	5 minutes	237 km	4 heure(s), 0 minutes
	Prenez la Route Du Château et roulez vers l'est	23 m	201° vrai	12 minutes	237 km	4 heure(s), 0 minutes
	Arrivée à Molines3	11.1 km	5° vrai	12 minutes	248 km	4 heure(s), 12 minutes
	Prenez la Route De Molines et roulez vers l'est	8 m	185° vrai	12 minutes	248 km	4 heure(s), 12 minutes
	Tournez à gauche pour prendre la N106 vers A75/Mende	5.3 km	100° vrai	6 minutes	254 km	4 heure(s), 18 minutes
	Tournez à gauche pour prendre N106	3.5 km	72° vrai	5 minutes	257 km	4 heure(s), 22 minutes
	Arrivée à N1064	2.9 km	77° vrai	3 minutes	260 km	4 heure(s), 24 minutes
	Prenez la N106 et roulez vers le nord	38 m	257° vrai	13 minutes	260 km	4 heure(s), 24 minutes
	Arrivée à [ColsFr] 48 Montmirat 1042	5.5 km	46° vrai	5 minutes	265 km	4 heure(s), 29 minutes
	Prenez la Col De Montmirat et roulez vers le nord-ouest	0 m	226° vrai	5 minutes	265 km	4 heure(s), 29 minutes
	Tournez à droite pour prendre la D41 vers St Bauzile/Brenoux/	9.9 km	313° vrai	9 minutes	275 km	4 heure(s), 37 minutes
	Tournez à gauche pour prendre Lotissement Bellevue	43 m	52° vrai	1 minutes	275 km	4 heure(s), 38 minutes
	Arrivée à Rouffiac2	57 m	188° vrai	1 minutes	275 km	4 heure(s), 38 minutes
	Prenez la Lotissement Bellevue et roulez vers l'est	5 m	8° vrai	10 minutes	275 km	4 heure(s), 38 minutes
	Tournez à droite pour prendre D41	52 m	118° vrai	1 minutes	276 km	4 heure(s), 38 minutes
	Tournez à droite pour prendre la N106 vers A75/Mende/Balsièges	43 m	232° vrai	1 minutes	276 km	4 heure(s), 38 minutes
	Tournez à droite pour prendre Route	4.4 km	15° vrai	5 minutes	280 km	4 heure(s), 43 minutes
	Arrivée à Balsièges2	36 m	308° v...	1 minutes	280 km	4 heure(s), 43 minutes
	Prenez la Route et roulez vers le sud-est	3 m	128° vrai	6 minutes	280 km	4 heure(s), 43 minutes

## J4.0 Milau Tarn 339

	Directions	Distanc	Cap	Temps	Distance	Temps total
	Tournez à gauche pour prendre N106	33 m	229° vrai	1 minutes	280 km	4 heure(s), 43 minutes
	Tournez à droite pour prendre la D986 vers Ispagnac/Ste Énimie/	145 m	180° vrai	1 minutes	280 km	4 heure(s), 44 minutes
	Tournez à gauche pour prendre D986	1.3 km	252° vrai	2 minutes	282 km	4 heure(s), 46 minutes
	Arrivée à D98610	14.4 km	133° vrai	13 minutes	296 km	4 heure(s), 58 minutes
	Prenez la D986 et roulez vers le sud-est	9 m	313° vrai	15 minutes	296 km	4 heure(s), 58 minutes
	Tournez à gauche pour prendre D986	2.3 km	202° vrai	2 minutes	298 km	5 heure(s), 0 minutes
	Tournez à droite pour prendre D907 Bis	1.7 km	63° vrai	2 minutes	300 km	5 heure(s), 2 minutes
	Tournez à gauche pour prendre Rue Du Pont	18 m	254° vrai	1 minutes	300 km	5 heure(s), 2 minutes
	Arrivée à D98611	8.6 km	126° vrai	9 minutes	309 km	5 heure(s), 10 minutes
	Prenez la D986 et roulez vers le sud-est	11 m	306° v...	12 minutes	309 km	5 heure(s), 10 minutes
	Restez à droite pour prendre D63	8.3 km	180° vrai	7 minutes	317 km	5 heure(s), 17 minutes
	Arrivée à La Parade	314 m	294° v...	1 minutes	317 km	5 heure(s), 17 minutes
	Prenez la D63 et roulez vers le sud-est	2 m	114° vrai	8 minutes	317 km	5 heure(s), 17 minutes
	Arrivée à D631	7.5 km	89° vrai	7 minutes	325 km	5 heure(s), 23 minutes
	Prenez la D63 et roulez vers le sud	15 m	269° vrai	7 minutes	325 km	5 heure(s), 23 minutes
	Tournez à gauche pour prendre D996	2.9 km	214° vrai	3 minutes	328 km	5 heure(s), 25 minutes
	Tournez à gauche pour prendre Avenue Édouard-Alfred Martel	14.3 km	102° vrai	14 minutes	342 km	5 heure(s), 39 minutes
	Arrivée à Avia11	493 m	299° vrai	2 minutes	342 km	5 heure(s), 40 minutes
	Prenez la Avenue E. a. Martel et roulez vers le sud-est	2 m	119° vrai	17 minutes	342 km	5 heure(s), 40 minutes
	Tournez à droite pour prendre Place Du Caire	491 m	222° vrai	1 minutes	343 km	5 heure(s), 41 minutes
	Tournez à gauche pour prendre Place Sully	47 m	282° vrai	1 minutes	343 km	5 heure(s), 41 minutes
	Arrivée à Du Mont Aigoual2	362 m	247° vrai	1 minutes	343 km	5 heure(s), 42 minutes

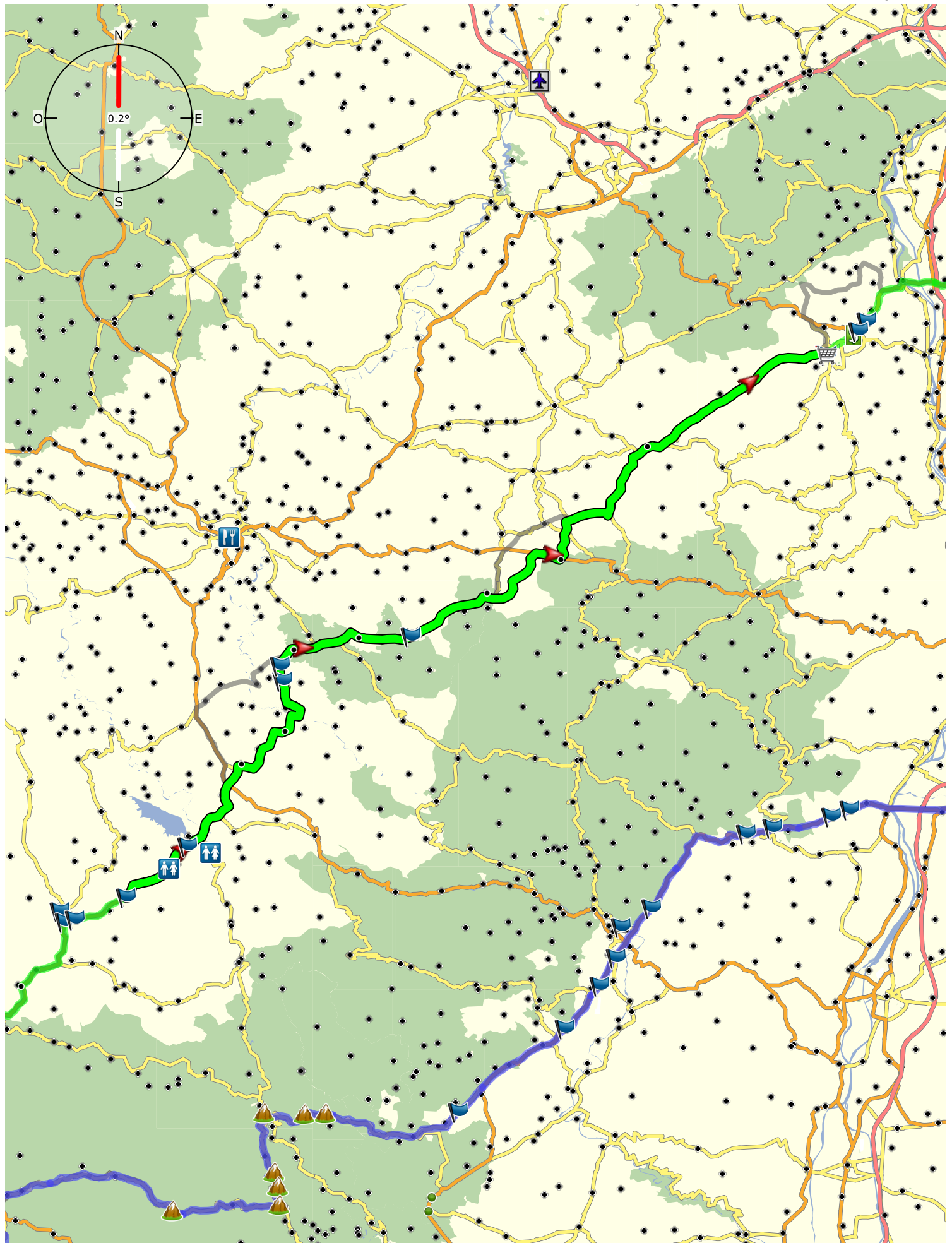


## J5.1 Retour 91.3

	Directions	Distanc	Cap	Temps	Distance	Temps total
	Départ à Du Mont Aigoual2				0 m	0 secondes
	Prenez la Quai De La Barrière et roulez vers le nord-ouest	3 m	67° vrai	0 secondes	3 m	0 secondes
	Tournez à droite pour prendre Place Du Caire	359 m	30° vrai	1 minutes	362 m	1 minutes
	Tournez à gauche pour prendre Avenue Édouard-Alfred Martel	47 m	102° vrai	1 minutes	409 m	1 minutes
	Prenez le rond-point Rond-Point	657 m	35° vrai	2 minutes	1.1 km	3 minutes
	Prenez la deuxième à droite vers D986	60 m	245° vrai	1 minutes	1.1 km	3 minutes
	Arrivée à [ColsFr] 48 Coperlac 903	20.6 km	287° vrai	18 minutes	21.8 km	20 minutes
	Tournez à droite pour prendre D907 Bis	7.5 km	323° vrai	27 minutes	29.2 km	27 minutes
	Tournez à gauche pour prendre Route De Mende	18 m	74° vrai	1 minutes	29.3 km	28 minutes
	Tournez à droite pour prendre D986	1.7 km	227° vrai	3 minutes	31.0 km	30 minutes
	Arrivée à D98610	2.3 km	133° vrai	2 minutes	33.3 km	31 minutes
	Prenez la D986 et roulez vers le nord-est	9 m	313° vrai	12 minutes	33.3 km	31 minutes
	Tournez à droite pour prendre D986	14.3 km	4° vrai	12 minutes	47.7 km	43 minutes
	Tournez à gauche pour prendre la N106 vers A75/Mende/	1.3 km	53° vrai	2 minutes	49.0 km	45 minutes
	Arrivée à Balsières1221	140 m	71° vrai	1 minutes	49.1 km	46 minutes
	Prenez la N106 et roulez vers le nord	0 m	251° vrai	15 minutes	49.1 km	46 minutes
	Continuez sur la N88 vers Mende	147 m	31° vrai	1 minutes	49.3 km	46 minutes
	Prenez le rond-point Rond-Point	5.5 km	87° vrai	6 minutes	54.8 km	51 minutes
	Tournez à droite vers Le Puy/Aubenas/Langogne/St Chély	24 m	90° vrai	1 minutes	54.8 km	51 minutes
	Prenez le rond-point Rond-Point	551 m	64° vrai	1 minutes	55.4 km	52 minutes
	Tournez à droite pour prendre la N88 vers Le Puy/Aubenas/	24 m	39° vrai	1 minutes	55.4 km	52 minutes
	Arrivée à Mende	234 m	10° vrai	1 minutes	55.6 km	53 minutes
	Prenez la Avenue Du Maréchal Foch et roulez vers l'est	3 m	190° vrai	7 minutes	55.6 km	53 minutes
	Tournez à droite vers Le Puy/Aubenas/Le Bleyard/Langogne/	695 m	20° vrai	2 minutes	56.3 km	54 minutes
	Arrivée à Total20	551 m	343° v...	1 minutes	56.9 km	54 minutes

## J5.1 Retour 91.3

	Directions	Distanc	Cap	Temps	Distance	Temps total
	Prenez la Avenue Du Père Coudrin et roulez vers l'est	1 m	163° vrai	2 minutes	56.9 km	54 minutes
	Prenez le rond-point Rond-Point	422 m	12° vrai	1 minutes	57.3 km	55 minutes
	Tournez à droite pour prendre la N88 vers Le Puy/Aubenas/	28 m	325° vrai	1 minutes	57.3 km	55 minutes
•	Arrivée à Badaroux124	4.6 km	349° v...	5 minutes	62.0 km	1 heure(s), 0 minutes
	Prenez la Avenue Du Gevaudan et roulez vers l'est	1 m	169° vrai	6 minutes	62.0 km	1 heure(s), 0 minutes
	Arrivée à N8823	3.2 km	356° v...	4 minutes	65.1 km	1 heure(s), 4 minutes
	Prenez la N88 et roulez vers l'est	1 m	176° vrai	4 minutes	65.1 km	1 heure(s), 4 minutes
	Continuez sur la N88 vers Le Puy/Châteauneuf De Randon/	3.7 km	75° vrai	4 minutes	68.8 km	1 heure(s), 7 minutes
•	Arrivée à Route51221	3.9 km	0° vrai	4 minutes	72.7 km	1 heure(s), 10 minutes
•	Arrivée à L'habitarelle1122	11.1 km	156° vrai	17 minutes	83.8 km	1 heure(s), 20 minutes
	Prenez la N88 et roulez vers l'est	1 m	336° v...	10 minutes	83.8 km	1 heure(s), 20 minutes
	Arrivée à Chaudeyrac3	7.5 km	27° vrai	7 minutes	91.3 km	1 heure(s), 26 minutes



City Navigator Europe NTU 2020.2

Use of the Map Data is subject to certain restrictions and/or requirements imposed by third party suppliers and/or governmental or regulatory authorities as further set forth at <https://>

0 10 20 30 40 50 km

N44° 17.346' E4° 49.479'

J5.2 Retour 143

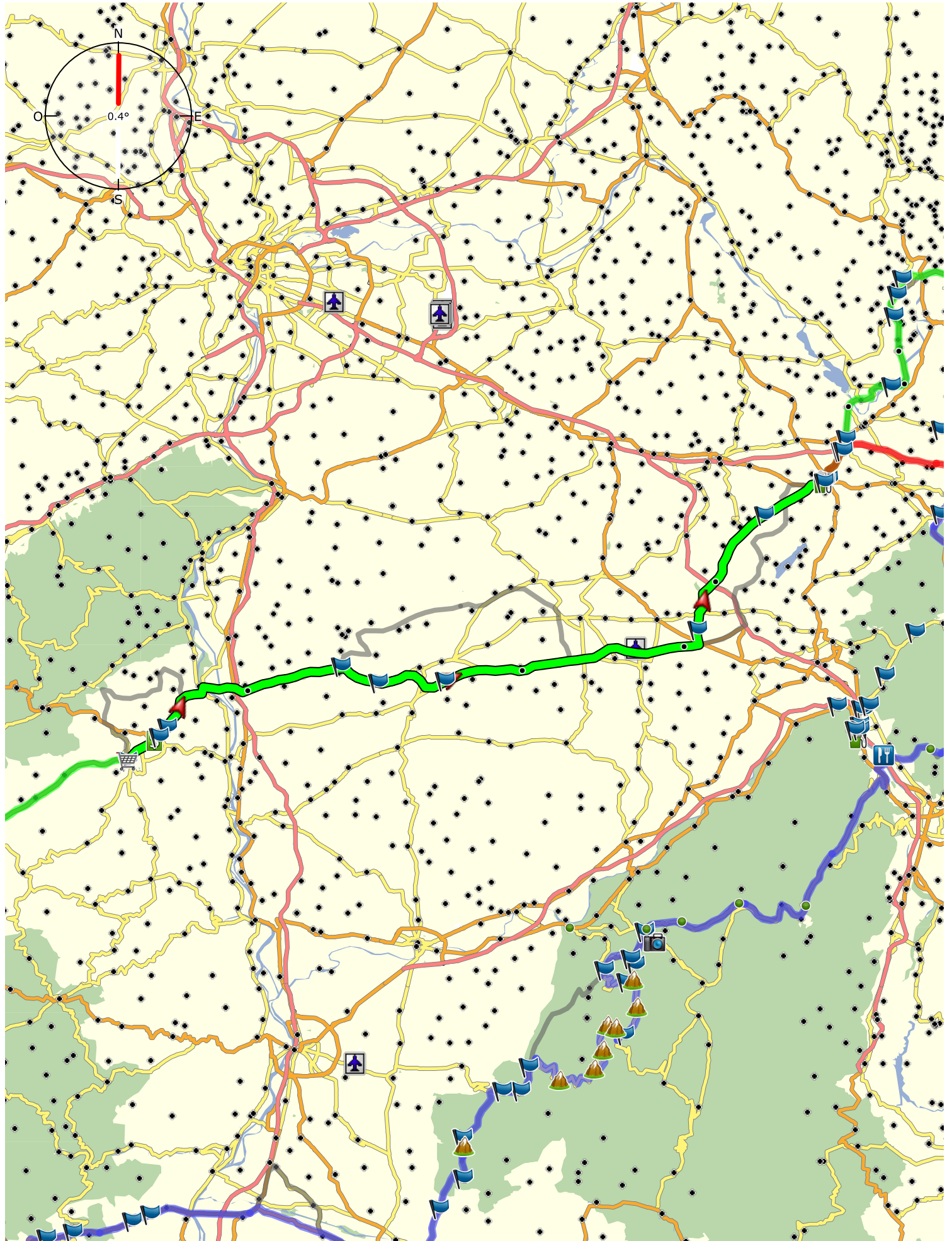
**GARMIN.**

## J5.2 Retour 143

	Directions	Distanc	Cap	Temps	Distance	Temps total
•	Départ à Chaudeyrac12121				0 m	0 secondes
↑	Prenez la N88 et roulez vers le nord-est	1 m	37° vrai	0 secondes	1 m	0 secondes
↷	Tournez à droite vers Aubenas/Lanarce/Le Monastier	20.6 km	8° vrai	21 minutes	20.6 km	21 minutes
↶	Tournez à gauche pour prendre la D500 vers Le Monastier/St	318 m	130° vrai	1 minutes	20.9 km	22 minutes
•	Arrivée à Saint-Paul-De-Tartas12121	3.1 km	356° v...	5 minutes	24.0 km	27 minutes
↑	Prenez la Rue De La Mairie et roulez vers l'est	11 m	176° vrai	27 minutes	24.0 km	27 minutes
↷	Tournez à droite pour prendre D500	7.8 km	63° vrai	8 minutes	31.7 km	35 minutes
•	Arrivée à Les Arcis12121	1.1 km	270° vrai	2 minutes	32.8 km	36 minutes
↑	Prenez la D500 et roulez vers le nord	3 m	90° vrai	9 minutes	32.8 km	36 minutes
🚩	Arrivée à D500 et Route12	11.2 km	359° v...	11 minutes	44.0 km	46 minutes
🚩	Arrivée à D50022	1.9 km	284° v...	13 minutes	45.9 km	48 minutes
↑	Prenez la D500 et roulez vers le nord	0 m	104° vrai	2 minutes	45.9 km	48 minutes
•	Arrivée à Saint-Victor12121	2.8 km	218° vrai	3 minutes	48.7 km	51 minutes
↑	Prenez la D500 et roulez vers le sud-est	8 m	38° vrai	3 minutes	48.7 km	51 minutes
↶	Tournez à gauche pour prendre D500	894 m	81° vrai	1 minutes	49.6 km	52 minutes
🚦	Prenez le rond-point Rond-Point Des Acacias	3.7 km	338° v...	4 minutes	53.3 km	55 minutes
↷	Prenez la première à droite vers Rond-Point Acacias	10 m	77° vrai	1 minutes	53.3 km	56 minutes
•	Arrivée à Freycenet-Latour12121	6.2 km	229° vrai	7 minutes	59.5 km	1 heure(s), 2 minutes
↑	Prenez la D500 et roulez vers le sud-est	3 m	49° vrai	12 minutes	59.5 km	1 heure(s), 2 minutes
🚩	Arrivée à D500122	6.1 km	180° vrai	7 minutes	65.6 km	1 heure(s), 8 minutes
↑	Prenez la D500 et roulez vers l'est	12 m	0° vrai	7 minutes	65.6 km	1 heure(s), 8 minutes
↷	Tournez à droite pour prendre D500	5.0 km	23° vrai	5 minutes	70.6 km	1 heure(s), 13 minutes
↷	Tournez à droite pour prendre D26	4.7 km	65° vrai	6 minutes	75.3 km	1 heure(s), 18 minutes
•	Arrivée à Fay-Sur-Lignon12121	1.4 km	226° vrai	2 minutes	76.7 km	1 heure(s), 20 minutes
↑	Prenez la D26 et roulez vers le sud-est	3 m	46° vrai	12 minutes	76.7 km	1 heure(s), 20 minutes

## J5.2 Retour 143

	Directions	Distanc	Cap	Temps	Distance	Temps total
	Tournez à gauche pour prendre D7	3.0 km	75° vrai	4 minutes	79.7 km	1 heure(s), 23 minutes
	Tournez à droite pour prendre D15	7.9 km	34° vrai	9 minutes	87.6 km	1 heure(s), 32 minutes
•	Arrivée à Mars12121	2.9 km	354° v...	4 minutes	90.5 km	1 heure(s), 35 minutes
	Prenez la D15 et roulez vers l'est	2 m	174° vrai	16 minutes	90.5 km	1 heure(s), 35 minutes
	Restez à gauche pour prendre Route	147 m	86° vrai	1 minutes	90.7 km	1 heure(s), 35 minutes
	Tournez à gauche pour prendre D151 a	317 m	61° vrai	1 minutes	91.0 km	1 heure(s), 36 minutes
	Tournez à droite pour prendre D155	3.9 km	296° v...	5 minutes	94.9 km	1 heure(s), 40 minutes
	Tournez à droite pour prendre Route De Saint-Agrève-Valence	256 m	325° vrai	1 minutes	95.1 km	1 heure(s), 41 minutes
	Tournez à gauche pour prendre D185 a	1.5 km	114° vrai	6 minutes	96.7 km	1 heure(s), 46 minutes
	Tournez à droite pour prendre D157	2.7 km	321° vrai	4 minutes	99.4 km	1 heure(s), 50 minutes
	Tournez à gauche pour prendre D226	6.2 km	70° vrai	7 minutes	106 km	1 heure(s), 56 minutes
•	Arrivée à Saint-Bonnet-Le-Froid12121	11.2 km	144° vrai	12 minutes	117 km	2 heure(s), 8 minutes
	Prenez la D105 et roulez vers le nord-est	1 m	324° vrai	33 minutes	117 km	2 heure(s), 8 minutes
•	Arrivée à D105121	39 m	70° vrai		117 km	2 heure(s), 8 minutes
	Prenez la D105 et roulez vers le nord-est	0 m	250° vrai	0 secondes	117 km	2 heure(s), 8 minutes
	Tournez à gauche pour prendre D121	5.4 km	101° vrai	6 minutes	122 km	2 heure(s), 13 minutes
	Prenez le rond-point Place Alsace-Lorraine	20.3 km	100° vrai	21 minutes	143 km	2 heure(s), 34 minutes
	Tournez à droite vers Lamastre/ La Louvesc/Satillieu	27 m	62° vrai	1 minutes	143 km	2 heure(s), 34 minutes
	Arrivée à Annonay22121	82 m	186° vrai	1 minutes	143 km	2 heure(s), 35 minutes



City Navigator Europe NTU 2020.2

Use of the Map Data is subject to certain restrictions and/or requirements imposed by third party suppliers and/or governmental or regulatory authorities as further set forth at <https://>

0 10 20 30 40 50 km N44° 43.542' E5° 44.112'

J5.3 Retour 98




## J5.3 Retour 98

	Directions	Distanc	Cap	Temps	Distance	Temps total
•	Départ à Annonay11121				0 m	0 secondes
	Prenez la Rue Boissy D'anglas et roulez vers l'ouest	1 m	6° vrai	0 secondes	1 m	0 secondes
	Prenez le rond-point Place Alsace-Lorraine	82 m	280° vrai	1 minutes	83 m	1 minutes
	Prenez la première à droite vers Rue Melchior De Vogüe	9 m	325° vrai	1 minutes	91 m	1 minutes
	Tournez à droite pour prendre Rue Des Recollets	127 m	46° vrai	1 minutes	218 m	1 minutes
	Tournez à droite pour prendre Rue Des Fosses Du Champ	76 m	90° vrai	1 minutes	294 m	1 minutes
	Tournez à gauche pour prendre Rue Franki Kramer	65 m	174° vrai	1 minutes	359 m	2 minutes
	Tournez à gauche pour prendre Place De La Grenette	197 m	113° vrai	2 minutes	556 m	3 minutes
	Tournez à droite pour prendre Rue Henri Guironnet	102 m	90° vrai	1 minutes	658 m	4 minutes
	Tournez à droite pour prendre Rue De Deûme	42 m	158° vrai	1 minutes	700 m	4 minutes
	Prenez le rond-point Rond-Point	58 m	187° vrai	1 minutes	757 m	4 minutes
	Prenez la quatrième à droite vers Rue Montgolfier	25 m	43° vrai	1 minutes	782 m	4 minutes
	Prenez le rond-point Rond-Point Du 8 Mai	170 m	64° vrai	1 minutes	952 m	4 minutes
	Prenez la première à droite vers Boulevard De La République	11 m	77° vrai	1 minutes	963 m	4 minutes
	Restez à droite pour prendre Avenue De La Gare	525 m	4° vrai	1 minutes	1.5 km	5 minutes
	Tournez à gauche pour prendre Les Terrasses De La Californie	95 m	62° vrai	1 minutes	1.6 km	6 minutes
	Prenez le rond-point Rond-Point	9 m	35° vrai	1 minutes	1.6 km	6 minutes
	Prenez la deuxième à droite vers Avenue De La Gare	34 m	338° v...	1 minutes	1.6 km	6 minutes
	Prenez le rond-point Rond-Point Charles De Gaulle	329 m	29° vrai	1 minutes	2.0 km	6 minutes
	Tournez à droite vers A7/Valence/Lyon/Grenoble/	21 m	27° vrai	1 minutes	2.0 km	7 minutes
	Prenez le rond-point Rond-Point	1.3 km	69° vrai	3 minutes	3.3 km	9 minutes
	Tournez à droite pour prendre la D121 vers A7/Lyon/Grenoble/	78 m	104° vrai	1 minutes	3.3 km	9 minutes
	Prenez le rond-point Rond-Point	596 m	85° vrai	1 minutes	3.9 km	10 minutes
	Tournez à droite pour prendre la D519 vers A7/Lyon/Grenoble/St	78 m	42° vrai	1 minutes	4.0 km	10 minutes
	Prenez le rond-point Rond-Point	312 m	49° vrai	1 minutes	4.3 km	10 minutes

## J5.3 Retour 98

	Directions	Distanc	Cap	Temps	Distance	Temps total
	Prenez la première à droite vers Route De Lyon	33 m	38° vrai	1 minutes	4.4 km	10 minutes
	Prenez le rond-point Rond-Point	538 m	83° vrai	1 minutes	4.9 km	11 minutes
	Tournez à droite vers D820/A7/Lyon/Grenoble/Peaugres/	74 m	35° vrai	1 minutes	5.0 km	11 minutes
	Prenez le rond-point Rond-Point	185 m	60° vrai	1 minutes	5.2 km	12 minutes
	Tournez à droite pour prendre la D820 vers A7/Grenoble/Lyon/	126 m	6° vrai	1 minutes	5.3 km	13 minutes
	Arrivée à D8213	328 m	298° v...	1 minutes	5.6 km	13 minutes
	Prenez la Route De Lyon et roulez vers le nord-est	1 m	118° vrai	13 minutes	5.6 km	13 minutes
	Arrivée à D8202	1.4 km	307° vrai	1 minutes	7.0 km	14 minutes
	Prenez la D820 et roulez vers le nord-est	0 m	127° vrai	1 minutes	7.0 km	14 minutes
	Prenez le rond-point Rond-Point	852 m	33° vrai	1 minutes	7.9 km	15 minutes
	Tournez à droite pour prendre la D820 vers A7/Lyon/Serrières	72 m	51° vrai	1 minutes	8.0 km	15 minutes
	Prenez le rond-point Rond-Point	1.3 km	24° vrai	2 minutes	9.2 km	17 minutes
	Tournez à droite pour prendre la D820 vers A7/Lyon/Grenoble/	30 m	21° vrai	1 minutes	9.3 km	17 minutes
	Prenez le rond-point Rond-Point	2.0 km	23° vrai	2 minutes	11.3 km	18 minutes
	Tournez à droite pour prendre la D820 vers A7/Lyon/Grenoble/	34 m	0° vrai	1 minutes	11.3 km	18 minutes
	Tournez à droite pour prendre Rue Michel Gauthier	3.1 km	316° vrai	4 minutes	14.4 km	22 minutes
	Prenez le rond-point Rond-Point	127 m	44° vrai	1 minutes	14.6 km	23 minutes
	Tournez à droite pour prendre la D820 vers A7/Lyon/Grenoble/	48 m	0° vrai	1 minutes	14.6 km	23 minutes
	Prenez le rond-point Rond-Point	3.5 km	127° vrai	5 minutes	18.1 km	27 minutes
	Tournez à droite pour prendre la D519 vers Grenoble/Chanas/	105 m	113° vrai	1 minutes	18.2 km	27 minutes
	Continuez vers Grenoble/Beaurepaire	344 m	119° vrai	1 minutes	18.6 km	28 minutes
	Prenez le rond-point Rond-Point	1.1 km	102° vrai	1 minutes	19.6 km	29 minutes
	Prenez la deuxième à droite vers D519	52 m	56° vrai	1 minutes	19.7 km	29 minutes
	Arrivée à Chanas11121	66 m	151° vrai	1 minutes	19.7 km	29 minutes
	Prenez la D519 et roulez vers le nord-est	1 m	331° vrai	16 minutes	19.7 km	29 minutes

## J5.3 Retour 98

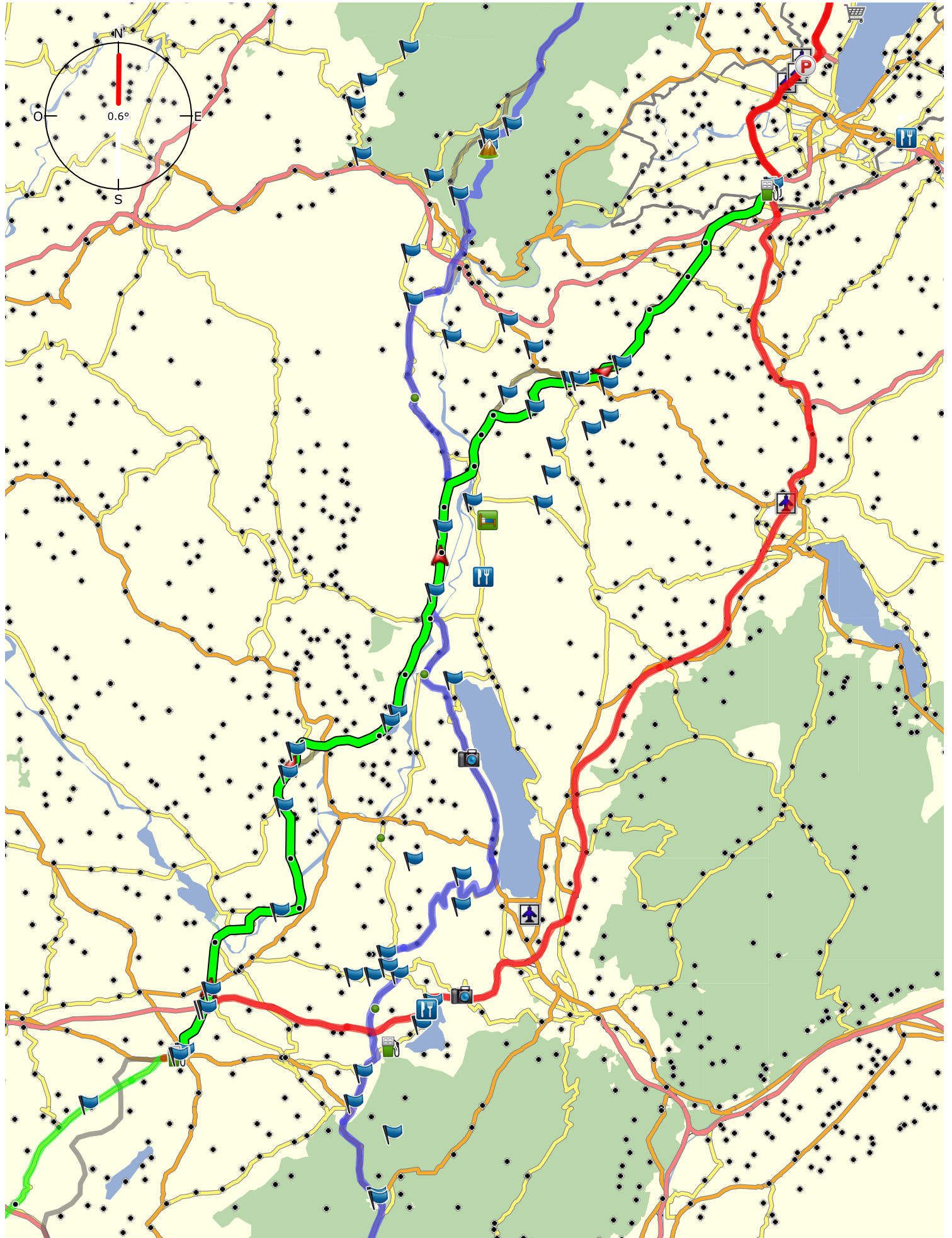
	Directions	Distanc	Cap	Temps	Distance	Temps total
	Prenez le rond-point Rond-Point	5.7 km	62° vrai	7 minutes	25.5 km	36 minutes
	Tournez à droite vers D519 E/ Grenoble/Jarcieu/Beaurepaire	70 m	347° vrai	1 minutes	25.5 km	36 minutes
	Prenez le rond-point Rond-Point	1.3 km	108° vrai	2 minutes	26.8 km	37 minutes
	Tournez à droite pour prendre la D519 vers Grenoble/Jarcieu/	51 m	107° vrai	1 minutes	26.9 km	38 minutes
	Prenez le rond-point Rond-Point	1.8 km	74° vrai	2 minutes	28.7 km	39 minutes
	Tournez à droite pour prendre la D519 vers Grenoble/Lapeyrouse-	73 m	45° vrai	1 minutes	28.8 km	40 minutes
	Arrivée à Route Des Chats Noirs1	1.2 km	354° v...	2 minutes	30.0 km	41 minutes
	Prenez la Route Des Chats Noirs et roulez vers l'est	2 m	174° vrai	12 minutes	30.0 km	41 minutes
	Prenez le rond-point Rond-Point	1.3 km	176° vrai	2 minutes	31.3 km	43 minutes
	Tournez à droite pour prendre la D519 vers Grenoble/Lapeyrouse-	62 m	118° vrai	1 minutes	31.3 km	43 minutes
	Prenez le rond-point Rond-Point	2.6 km	103° vrai	3 minutes	34.0 km	46 minutes
	Tournez à droite pour prendre la D519 vers Grenoble/Lapeyrouse-	53 m	114° vrai	1 minutes	34.0 km	46 minutes
	Arrivée à Lapeyrouse-Mornay12	476 m	206° vrai	1 minutes	34.5 km	47 minutes
	Prenez la Route De Beaurepaire et roulez vers le sud-est	0 m	26° vrai	6 minutes	34.5 km	47 minutes
	Prenez le rond-point Rond-Point	113 m	113° vrai	1 minutes	34.6 km	47 minutes
	Tournez à droite pour prendre la D519 vers Grenoble/Beaurepaire	50 m	95° vrai	1 minutes	34.7 km	47 minutes
	Continuez sur la D519 D vers Grenoble/La Cote St a./Lens-	3.1 km	74° vrai	4 minutes	37.8 km	51 minutes
	Prenez le rond-point Rond-Point	1.3 km	138° vrai	2 minutes	39.1 km	52 minutes
	Tournez à droite pour prendre la D519 D vers Grenoble/La Côte St	56 m	141° vrai	1 minutes	39.1 km	52 minutes
 	Prenez le rond-point Rond-Point	564 m	157° vrai	1 minutes	39.7 km	53 minutes
	Tournez à droite pour prendre la D519 D vers Grenoble/	95 m	138° vrai	1 minutes	39.8 km	53 minutes
 	Prenez le rond-point Rond-Point	1.8 km	60° vrai	2 minutes	41.6 km	55 minutes
	Tournez à droite pour prendre la D73 vers Grenoble/Beaufort/	53 m	68° vrai	1 minutes	41.6 km	55 minutes
	Arrivée à D733	1.1 km	331° vrai	2 minutes	42.8 km	57 minutes
	Prenez la D73 et roulez vers le nord-est	1 m	151° vrai	10 minutes	42.8 km	57 minutes

## J5.3 Retour 98

	Directions	Distanc	Cap	Temps	Distance	Temps total
	Prenez le rond-point Rond-Point	3.9 km	90° vrai	4 minutes	46.7 km	1 heure(s), 0 minutes
	Tournez à droite pour prendre la D519 vers Grenoble/Marcilloles/	61 m	90° vrai	1 minutes	46.7 km	1 heure(s), 0 minutes
	Prenez le rond-point Rond-Point	3.1 km	98° vrai	4 minutes	49.9 km	1 heure(s), 4 minutes
	Tournez à droite pour prendre la D519 vers Grenoble/Virville/La	39 m	101° vrai	1 minutes	49.9 km	1 heure(s), 4 minutes
	Prenez le rond-point Rond-Point	814 m	100° vrai	1 minutes	50.7 km	1 heure(s), 5 minutes
	Tournez à droite pour prendre la D519 vers Grenoble/La Côte St	58 m	93° vrai	1 minutes	50.8 km	1 heure(s), 5 minutes
•	Arrivée à Marcilloles11121	309 m	351° vrai	1 minutes	51.1 km	1 heure(s), 5 minutes
	Prenez la D519 et roulez vers l'est	4 m	171° vrai	9 minutes	51.1 km	1 heure(s), 5 minutes
	Prenez le rond-point Rond-Point	186 m	92° vrai	1 minutes	51.3 km	1 heure(s), 5 minutes
	Tournez à droite pour prendre la D519 vers Grenoble/La Côte St	65 m	29° vrai	1 minutes	51.4 km	1 heure(s), 5 minutes
	Prenez le rond-point Rond-Point	849 m	49° vrai	1 minutes	52.2 km	1 heure(s), 6 minutes
	Tournez à droite pour prendre la D519 vers Grenoble/La Côte St	45 m	59° vrai	1 minutes	52.2 km	1 heure(s), 7 minutes
	Prenez le rond-point Rond-Point	740 m	100° vrai	1 minutes	53.0 km	1 heure(s), 7 minutes
	Tournez à droite pour prendre la D519 vers Grenoble/La Côte St	61 m	81° vrai	1 minutes	53.0 km	1 heure(s), 8 minutes
	Prenez le rond-point Rond-Point	4.6 km	96° vrai	5 minutes	57.7 km	1 heure(s), 12 minutes
	Tournez à droite pour prendre la D519 vers A 48/Grenoble/Voiron/	65 m	72° vrai	1 minutes	57.7 km	1 heure(s), 12 minutes
	Prenez le rond-point Rond-Point	1.3 km	102° vrai	2 minutes	59.0 km	1 heure(s), 14 minutes
	Tournez à droite pour prendre la D119 vers A 48/Grenoble/Voiron/	126 m	68° vrai	1 minutes	59.1 km	1 heure(s), 14 minutes
	Prenez le rond-point Rond-Point	1.6 km	65° vrai	2 minutes	60.7 km	1 heure(s), 16 minutes
	Tournez à droite pour prendre la D119 vers A48/Grenoble/Voiron/	72 m	65° vrai	1 minutes	60.8 km	1 heure(s), 16 minutes
•	Arrivée à Axe De Bièvre11121	7.9 km	0° vrai	5 minutes	68.6 km	1 heure(s), 21 minutes
	Prenez la Axe De Bièvre et roulez vers l'est	0 m	0° vrai	16 minutes	68.6 km	1 heure(s), 21 minutes
	Prenez la bretelle vers D1085/ Voiron/Grenoble/Lyon/Rives	1.5 km	78° vrai	1 minutes	70.2 km	1 heure(s), 22 minutes
	Sortez à droite pour prendre la bretelle	26 m	74° vrai	1 minutes	70.2 km	1 heure(s), 22 minutes
	Prenez le rond-point Rond-Point	374 m	79° vrai	1 minutes	70.6 km	1 heure(s), 22 minutes

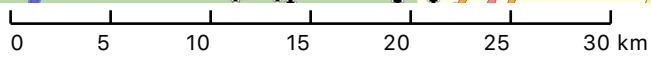
## J5.3 Retour 98

	Directions	Distanc	Cap	Temps	Distance	Temps total
	Tournez à droite pour prendre la D1085 vers Bourgoin-J./Vienne/	185 m	281° vrai	1 minutes	70.8 km	1 heure(s), 23 minutes
	Tournez à droite pour prendre Route De Bièvre	700 m	296° v...	1 minutes	71.5 km	1 heure(s), 23 minutes
	Arrivée à 0142	1.3 km	108° vrai	2 minutes	72.8 km	1 heure(s), 25 minutes
	Prenez la Route De Bièvre et roulez vers le nord	4 m	288° v...	5 minutes	72.8 km	1 heure(s), 25 minutes
	Tournez à droite pour prendre Rue Pierre Bonnard	1.9 km	2° vrai	3 minutes	74.6 km	1 heure(s), 28 minutes
	Tournez à gauche pour prendre Rue Claude Terrasse	28 m	75° vrai	1 minutes	74.7 km	1 heure(s), 28 minutes
	Tournez à droite pour prendre Place De La Croix De Pierre	260 m	353° v...	1 minutes	74.9 km	1 heure(s), 29 minutes
	Tournez à gauche pour prendre Rue Du Beffroi	114 m	83° vrai	1 minutes	75.0 km	1 heure(s), 29 minutes
	Tournez à gauche pour prendre Rue De L'église	142 m	59° vrai	1 minutes	75.2 km	1 heure(s), 30 minutes
	Tournez à droite pour prendre Chemin Du Barbaillon	256 m	1° vrai	1 minutes	75.4 km	1 heure(s), 30 minutes
	Tournez à droite pour prendre Chemin Du Barbaillon	369 m	34° vrai	1 minutes	75.8 km	1 heure(s), 31 minutes
	Tournez à gauche pour prendre Rue Joliot Curie	24 m	78° vrai	1 minutes	75.8 km	1 heure(s), 31 minutes
	Prenez le rond-point Rond-Point	3.4 km	39° vrai	4 minutes	79.2 km	1 heure(s), 35 minutes
	Prenez la deuxième à droite vers Route Du Triève	48 m	0° vrai	1 minutes	79.3 km	1 heure(s), 36 minutes
	Tournez à droite pour prendre Chemin Des Combes	421 m	47° vrai	1 minutes	79.7 km	1 heure(s), 37 minutes
	Arrivée à Burcin11121	9 m	19° vrai	1 minutes	79.7 km	1 heure(s), 37 minutes
	Prenez la Chemin Des Combes et roulez vers l'ouest	2 m	199° vrai	12 minutes	79.7 km	1 heure(s), 37 minutes
	Tournez à droite pour prendre Route Du Triève	6 m	290° vrai	1 minutes	79.7 km	1 heure(s), 37 minutes
	Tournez à gauche pour prendre Route De La Commanderie	1.8 km	71° vrai	3 minutes	81.5 km	1 heure(s), 40 minutes
	Arrivée à Route Du Val De Bourbre1	8.3 km	332° vrai	11 minutes	89.8 km	1 heure(s), 50 minutes
	Prenez la Route Du Val De Bourbre et roulez vers le nord-	12 m	152° vrai	14 minutes	89.8 km	1 heure(s), 50 minutes
	Prenez le rond-point Rond-Point	6.0 km	31° vrai	7 minutes	95.8 km	1 heure(s), 56 minutes
	Tournez à droite pour prendre la D1006 vers A43/Chambéry/	27 m	48° vrai	1 minutes	95.8 km	1 heure(s), 56 minutes
	Faites demi-tour pour retourner sur la Rue De La République	1.4 km	90° vrai	2 minutes	97.2 km	1 heure(s), 58 minutes
	Arrivée à Carrefour Market22	143 m	350° vrai	2 minutes	97.4 km	1 heure(s), 59 minutes



City Navigator Europe NTU 2020.2

Use of the Map Data is subject to certain restrictions and/or requirements imposed by third party suppliers and/or governmental or regulatory authorities as further set forth at <https://>














N45° 24.306' E6° 14.708'

J5.4a Retour 103




## J5.4a Retour 103

	Directions	Distanc	Cap	Temps	Distance	Temps total
	Départ à Carrefour Market23				0 m	0 secondes
	Prenez la Rue De La République et roulez vers l'ouest	7 m	170° vrai	0 secondes	7 m	0 secondes
	Faites demi-tour pour retourner sur la Rue De La République	14 m	260° vrai	1 minutes	21 m	1 minutes
	Prenez le rond-point Rond-Point	667 m	83° vrai	4 minutes	689 m	4 minutes
	Tournez à droite pour prendre la D592 vers A43-A48/Bourg En	66 m	19° vrai	1 minutes	755 m	4 minutes
	Prenez le rond-point Rond-Point	4.4 km	63° vrai	6 minutes	5.1 km	10 minutes
	Tournez à droite pour prendre la D592 vers Aoste/Chimilin/Les	90 m	340° v...	1 minutes	5.2 km	10 minutes
	Continuez sur la D592 vers Aoste/Les Avenieres/Belley	652 m	20° vrai	1 minutes	5.9 km	11 minutes
	Arrivée à Route De Grenoble et Route Des12	749 m	288° v...	1 minutes	6.6 km	12 minutes
	Prenez la Route De Grenoble et roulez vers le nord	4 m	108° vrai	12 minutes	6.6 km	12 minutes
	Tournez à droite pour prendre Place De La Mairie	611 m	352° vrai	1 minutes	7.2 km	13 minutes
	Tournez à gauche pour prendre la D592 vers A 43/Les Avenières/	24 m	78° vrai	1 minutes	7.2 km	13 minutes
	Prenez le rond-point Route De Belley	549 m	5° vrai	2 minutes	7.8 km	14 minutes
	Prenez la deuxième à droite vers Route De Belley	45 m	21° vrai	1 minutes	7.8 km	15 minutes
	Prenez le rond-point Rond-Point	381 m	5° vrai	1 minutes	8.2 km	15 minutes
	Prenez la première à droite vers Route De Belley	40 m	0° vrai	1 minutes	8.3 km	15 minutes
	Prenez le rond-point Rond-Point	512 m	12° vrai	1 minutes	8.8 km	16 minutes
	Prenez la deuxième à droite vers Route De Belley	26 m	4° vrai	1 minutes	8.8 km	16 minutes
	Arrivée à Saint-Didier22	1.9 km	9° vrai	3 minutes	10.7 km	19 minutes
	Prenez la Route De Belley et roulez vers le nord	5 m	98° vrai	7 minutes	10.7 km	19 minutes
	Prenez le rond-point Rond-Point	5.1 km	84° vrai	6 minutes	15.8 km	25 minutes
	Prenez la deuxième à droite vers D992	48 m	90° vrai	1 minutes	15.9 km	25 minutes
	Arrivée à D99282	1.4 km	182° vrai	2 minutes	17.3 km	27 minutes
	Prenez la D992 et roulez vers l'est	8 m	2° vrai	9 minutes	17.3 km	27 minutes
	Arrivée à Tremurs122	1.4 km	319° vrai	2 minutes	18.7 km	28 minutes

## J5.4a Retour 103

	Directions	Distanc	Cap	Temps	Distance	Temps total
	Prenez la D992 et roulez vers le nord-est	2 m	139° vrai	2 minutes	18.7 km	28 minutes
	Arrivée à Peyrieu22	4.1 km	251° vrai	5 minutes	22.9 km	33 minutes
	Prenez la Route Du Rhone et roulez vers le nord	1 m	71° vrai	5 minutes	22.9 km	33 minutes
	Arrivée à D99222	4.3 km	40° vrai	5 minutes	27.2 km	37 minutes
	Prenez la D992 et roulez vers le nord-ouest	40 m	220° vrai	5 minutes	27.2 km	37 minutes
	Arrivée à D9921112	3.0 km	34° vrai	4 minutes	30.2 km	41 minutes
	Prenez le rond-point Rond-Point	959 m	37° vrai	5 minutes	31.2 km	42 minutes
	Prenez la deuxième à droite vers D992	29 m	6° vrai	1 minutes	31.2 km	42 minutes
	Tournez à gauche pour prendre D992	117 m	39° vrai	1 minutes	31.3 km	43 minutes
	Tournez à droite pour prendre D992	26 m	303° v...	1 minutes	31.3 km	43 minutes
	Tournez à gauche pour prendre Avenue De Narvik	260 m	16° vrai	1 minutes	31.6 km	43 minutes
	Tournez à droite pour prendre Avenue De Narvik	32 m	261° vrai	1 minutes	31.6 km	44 minutes
	Arrivée à Avenue De Narvik et Rond-Point2	736 m	92° vrai	1 minutes	32.4 km	45 minutes
	Prenez la Avenue De Narvik et roulez vers le nord	20 m	272° vrai	5 minutes	32.4 km	45 minutes
	Prenez le rond-point Rond-Point	11 m	2° vrai	1 minutes	32.4 km	45 minutes
	Prenez la première à droite vers Rue Saint-Martin	14 m	46° vrai	1 minutes	32.4 km	45 minutes
	Tournez à droite pour prendre Rue Mante	160 m	22° vrai	1 minutes	32.6 km	46 minutes
	Dirigez-vous à gauche pour prendre Rue De La Fraternité	160 m	100° vrai	1 minutes	32.7 km	46 minutes
	Tournez à gauche pour prendre Rue De La République	222 m	65° vrai	1 minutes	32.9 km	46 minutes
	Prenez le rond-point Place Des Terreaux	382 m	0° vrai	2 minutes	33.3 km	47 minutes
	Prenez la première à droite vers Boulevard De Verdun	22 m	5° vrai	1 minutes	33.3 km	48 minutes
	Prenez le rond-point Place De La Victoire	102 m	22° vrai	1 minutes	33.4 km	48 minutes
	Prenez la troisième à droite vers Boulevard De Verdun	67 m	167° vrai	1 minutes	33.5 km	48 minutes
	Arrivée à Belley22	21 m	293° vrai	1 minutes	33.5 km	48 minutes
	Prenez la Boulevard De Verdun et roulez vers le nord-est	9 m	113° vrai	4 minutes	33.5 km	48 minutes

## J5.4a Retour 103

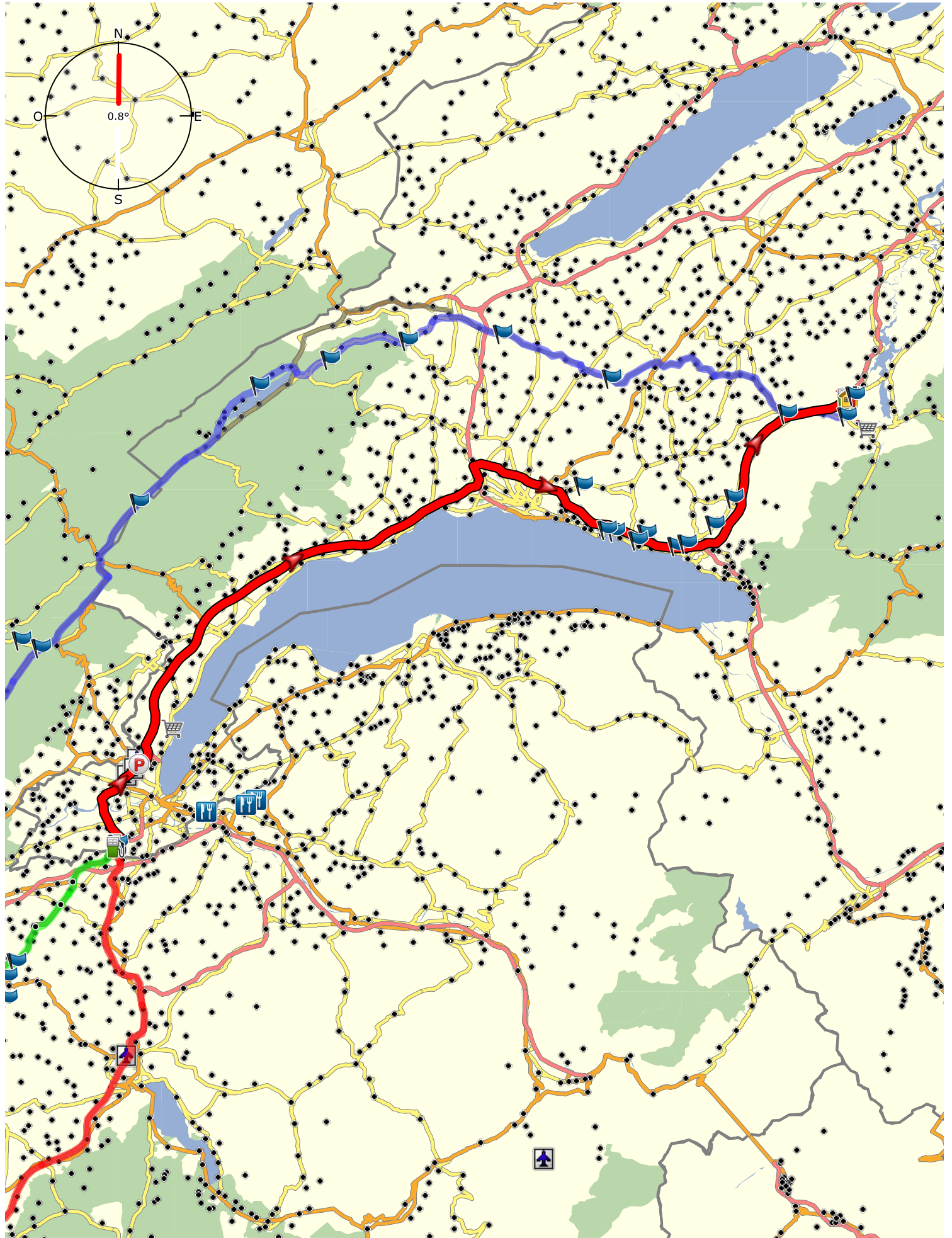
	Directions	Distanc	Cap	Temps	Distance	Temps total
	Prenez le rond-point Place De La Victoire	12 m	23° vrai	1 minutes	33.6 km	48 minutes
	Prenez la première à droite vers Boulevard Du Mail	21 m	90° vrai	1 minutes	33.6 km	49 minutes
	Prenez le rond-point Avenue Charles De Gaulle	936 m	102° vrai	2 minutes	34.5 km	50 minutes
	Prenez la deuxième à droite vers Avenue Charles De Gaulle	72 m	68° vrai	1 minutes	34.6 km	50 minutes
	Prenez le rond-point Carrefour Jean Monnet	631 m	82° vrai	2 minutes	35.2 km	51 minutes
	Tournez à droite pour prendre la D992 vers Bellegarde S/S V./	62 m	78° vrai	1 minutes	35.3 km	51 minutes
	Arrivée à D992 & D3712	4.3 km	10° vrai	5 minutes	39.5 km	56 minutes
	Arrivée à D9923112	1.3 km	130° vrai	9 minutes	40.8 km	57 minutes
	Prenez la D992 et roulez vers le nord-est	4 m	310° vrai	2 minutes	40.8 km	57 minutes
	Arrivée à D9924112	886 m	84° vrai	1 minutes	41.7 km	58 minutes
	Prenez la D992 et roulez vers le nord	2 m	264° v...	1 minutes	41.7 km	58 minutes
	Prenez le rond-point Rond-Point	115 m	354° v...	1 minutes	41.8 km	58 minutes
	Prenez la deuxième à droite vers D992	39 m	4° vrai	1 minutes	41.9 km	59 minutes
	Arrivée à D992 & D8312	3.1 km	35° vrai	3 minutes	44.9 km	1 heure(s), 2 minutes
	Prenez le rond-point Rond-Point	4.8 km	17° vrai	9 minutes	49.7 km	1 heure(s), 6 minutes
	Arrivée à D992 & Rond-point12	100 m	0° vrai	1 minutes	49.8 km	1 heure(s), 7 minutes
	Prenez la quatrième à droite vers D904	63 m	3° vrai	6 minutes	49.9 km	1 heure(s), 7 minutes
	Prenez le rond-point Rond-Point	331 m	303° v...	1 minutes	50.2 km	1 heure(s), 8 minutes
	Prenez la première à droite vers D992	29 m	349° v...	1 minutes	50.3 km	1 heure(s), 8 minutes
	Arrivée à Chatel1112	2.0 km	316° vrai	3 minutes	52.3 km	1 heure(s), 10 minutes
	Prenez la D992 et roulez vers le nord-est	5 m	136° vrai	4 minutes	52.3 km	1 heure(s), 10 minutes
	Arrivée à Champrion22	3.3 km	228° vrai	4 minutes	55.5 km	1 heure(s), 13 minutes
	Prenez la Route Des Alpes et roulez vers le nord-ouest	2 m	48° vrai	4 minutes	55.5 km	1 heure(s), 13 minutes
	Arrivée à Mieugy22	3.7 km	106° vrai	5 minutes	59.2 km	1 heure(s), 18 minutes
	Prenez la Route Du Jura et roulez vers le nord	4 m	286° v...	5 minutes	59.3 km	1 heure(s), 18 minutes

## J5.4a Retour 103

	Directions	Distanc	Cap	Temps	Distance	Temps total
	Prenez le rond-point Rond-Point	3.9 km	60° vrai	4 minutes	63.2 km	1 heure(s), 22 minutes
	Prenez la deuxième à droite vers Avenue Borcier	50 m	45° vrai	1 minutes	63.2 km	1 heure(s), 22 minutes
	Arrivée à Seyssel122	419 m	263° vrai	1 minutes	63.7 km	1 heure(s), 23 minutes
	Prenez la Avenue Borcier et roulez vers le nord	3 m	83° vrai	5 minutes	63.7 km	1 heure(s), 23 minutes
	Prenez le rond-point Rond-Point	361 m	4° vrai	1 minutes	64.0 km	1 heure(s), 24 minutes
	Prenez la première à droite vers Route De Genève	26 m	0° vrai	1 minutes	64.0 km	1 heure(s), 24 minutes
	Arrivée à D9925112	2.3 km	277° vrai	3 minutes	66.4 km	1 heure(s), 27 minutes
	Prenez la D992 et roulez vers le nord	1 m	97° vrai	4 minutes	66.4 km	1 heure(s), 27 minutes
	Restez à droite pour prendre D31	1.8 km	5° vrai	2 minutes	68.1 km	1 heure(s), 28 minutes
	Arrivée à Les Usses22	146 m	82° vrai	1 minutes	68.3 km	1 heure(s), 28 minutes
	Prenez la D31 et roulez vers le nord	12 m	262° vrai	2 minutes	68.3 km	1 heure(s), 28 minutes
	Tournez à gauche pour prendre D31	1.6 km	131° vrai	2 minutes	69.9 km	1 heure(s), 30 minutes
	Tournez à gauche pour prendre D310	2.0 km	89° vrai	3 minutes	71.9 km	1 heure(s), 32 minutes
	Arrivée à D31012	343 m	106° vrai	1 minutes	72.3 km	1 heure(s), 32 minutes
	Prenez la D310 et roulez vers le nord	10 m	286° v...	5 minutes	72.3 km	1 heure(s), 32 minutes
	Tournez à gauche pour prendre D910	5.5 km	75° vrai	6 minutes	77.8 km	1 heure(s), 38 minutes
	Prenez le rond-point Rond-Point	59 m	88° vrai	1 minutes	77.9 km	1 heure(s), 38 minutes
	Tournez à droite vers D1508/A40/Bourg En B./Frangy/St	84 m	341° vrai	1 minutes	78.0 km	1 heure(s), 39 minutes
	Prenez le rond-point Rond-Point	74 m	25° vrai	1 minutes	78.0 km	1 heure(s), 39 minutes
	Tournez à droite vers Frangy-Centre/St Julien En G.	34 m	67° vrai	1 minutes	78.1 km	1 heure(s), 39 minutes
	Arrivée à Frangy34	487 m	172° vrai	1 minutes	78.6 km	1 heure(s), 40 minutes
	Prenez la Rue Du Grand Pont et roulez vers l'est	1 m	352° vrai	8 minutes	78.6 km	1 heure(s), 40 minutes
	Tournez à droite pour prendre Route De Valence À Seyssel Et À	1.6 km	37° vrai	3 minutes	80.2 km	1 heure(s), 42 minutes
	Arrivée à Le Malpas1	2.4 km	112° vrai	3 minutes	82.6 km	1 heure(s), 45 minutes
	Prenez la Route De Saint-Julien et roulez vers le nord-est	0 m	292° vrai	5 minutes	82.6 km	1 heure(s), 45 minutes

## J5.4a Retour 103

	Directions	Distanc	Cap	Temps	Distance	Temps total
	Arrivée à Auberge la Goutte d'Or22	5.4 km	294° v...	6 minutes	87.9 km	1 heure(s), 50 minutes
	Prenez la Route De Novery et roulez vers le nord-est	1 m	120° vrai	6 minutes	87.9 km	1 heure(s), 50 minutes
	Prenez le rond-point Rond-Point	389 m	64° vrai	2 minutes	88.3 km	1 heure(s), 51 minutes
	Prenez la première à droite vers Route Du Long Perrier	21 m	97° vrai	1 minutes	88.3 km	1 heure(s), 52 minutes
	Arrivée à Maisonneuve22	3.7 km	303° v...	5 minutes	92.0 km	1 heure(s), 56 minutes
	Prenez la Route De Viry et roulez vers le nord-est	1 m	123° vrai	6 minutes	92.0 km	1 heure(s), 56 minutes
	Restez à gauche pour prendre Route De Frangy	2.6 km	28° vrai	4 minutes	94.6 km	1 heure(s), 59 minutes
	Arrivée à Viry22	583 m	290° vrai	1 minutes	95.2 km	2 heure(s), 0 minutes
	Prenez la Route De Frangy et roulez vers le nord	2 m	110° vrai	4 minutes	95.2 km	2 heure(s), 0 minutes
	Prenez le rond-point Rond-Point	130 m	29° vrai	1 minutes	95.3 km	2 heure(s), 0 minutes
	Tournez à droite pour prendre la D1206 vers St Julien En	24 m	46° vrai	1 minutes	95.4 km	2 heure(s), 0 minutes
	Prenez le rond-point Rond-Point	4.4 km	87° vrai	5 minutes	100 km	2 heure(s), 5 minutes
	Tournez à droite vers N201/ Genève/Annemasse/Chamonix-	104 m	295° vrai	1 minutes	100 km	2 heure(s), 5 minutes
	Continuez vers Genève/ Annemasse/Chamonix-Mt B.	343 m	75° vrai	1 minutes	100 km	2 heure(s), 6 minutes
	Tournez à gauche pour prendre Avenue De La Gare	481 m	54° vrai	1 minutes	101 km	2 heure(s), 6 minutes
	Prenez le rond-point Place Des Automates	132 m	343° v...	1 minutes	101 km	2 heure(s), 7 minutes
	Tournez à droite vers N201/ Genève	32 m	284° v...	1 minutes	101 km	2 heure(s), 7 minutes
	Tournez à droite pour prendre Avenue De Genève	272 m	294° v...	1 minutes	101 km	2 heure(s), 8 minutes
	Prenez le rond-point Rond-Point	133 m	36° vrai	1 minutes	101 km	2 heure(s), 8 minutes
	Tournez à droite vers N201/ Genève/Puy St Martin/Stade Des	22 m	39° vrai	1 minutes	101 km	2 heure(s), 9 minutes
	Prenez le rond-point Rond-Point	339 m	39° vrai	1 minutes	102 km	2 heure(s), 9 minutes
	Tournez à droite vers N201/ Genève	38 m	38° vrai	1 minutes	102 km	2 heure(s), 9 minutes
	Arrivée à Bp62	1.2 km	309° v...	2 minutes	103 km	2 heure(s), 11 minutes



City Navigator Europe NTU 2020.2

Use of the Map Data is subject to certain restrictions and/or requirements imposed by third party suppliers and/or governmental or regulatory authorities as further set forth at <https://>

0 10 20 30 40 50 km N45° 43.960' E7° 10.539'

J5.5 Autoroute 120



## J5.5 Autoroute 120

	Directions	Distanc	Cap	Temps	Distance	Temps total
	Départ à Bp64				0 m	0 secondes
	Prenez la Route De Saint-Julien et conduisez vers le nord-est	3 m	129° vrai	0 secondes	3 m	0 secondes
	Restez à gauche vers Lausanne/ Genève-Aéroport/France/Plan-	359 m	38° vrai	1 minutes	362 m	1 minutes
	Continuez vers Lausanne/ Genève-Aéroport/Plan-Les-	185 m	37° vrai	1 minutes	547 m	1 minutes
	Prenez la bretelle à gauche vers E25/E62/A1/Lausanne/Genève-	433 m	62° vrai	1 minutes	980 m	2 minutes
	Restez à gauche pour prendre la E25/E62/A1 vers Lausanne/Gd-	8.8 km	26° vrai	6 minutes	9.8 km	8 minutes
	Restez à droite pour prendre la E25/E62/A1/A9 vers Neuchâtel/	54.1 km	60° vrai	31 minutes	63.9 km	38 minutes
	Prenez la sortie 19 à droite vers la E62/A9 vers Fribourg/Gd-St-	2.8 km	334° v...	2 minutes	66.6 km	40 minutes
	Restez à gauche pour prendre la E62/A9 vers Gd-St-Bernard	7.9 km	95° vrai	5 minutes	74.5 km	45 minutes
	Prenez la sortie 14 à droite vers la A12 vers Fribourg/Vevey	19.1 km	104° vrai	11 minutes	93.6 km	56 minutes
	Prenez la bretelle E27/A12 à droite vers Fribourg	277 m	120° vrai	1 minutes	93.8 km	56 minutes
	Prenez la sortie 4 à droite vers Bulle/Château-D'oex/Charmey-	25.9 km	38° vrai	15 minutes	120 km	1 heure(s), 11 minutes
	Prenez le rond-point Rond-Point	630 m	124° vrai	1 minutes	120 km	1 heure(s), 11 minutes
	Prenez la première à droite vers Rue De Battentin	22 m	199° vrai	1 minutes	120 km	1 heure(s), 12 minutes
	Arrivée à Coop114	72 m	206° vrai	1 minutes	120 km	1 heure(s), 12 minutes