

City Navigator Europe NTU 2020.2




























Use of the Map Data is subject to certain restrictions and/or requirements imposed by third party suppliers and/or governmental or regulatory authorities as further set forth at <https://>

0 20 40 60 80 100 km N46° 16.469' E8° 57.390'













FNJ0Km403



FNJOKm403

	Directions	Distan	Cap	Temps	Distance	Temps total
	Départ à Coop				0 m	0 secondes
	Prenez la Rue De Battentin et roulez vers le sud-est	0 m	318° vrai	0 secondes	0 m	0 secondes
	Tournez à gauche pour prendre Rue De Battentin	87 m	126° vrai	1 minutes	87 m	1 minutes
	Tournez à droite pour prendre Route	48 m	0° vrai	1 minutes	135 m	1 minutes
	Prenez le rond-point Rond-Point	27 m	75° vrai	1 minutes	162 m	1 minutes
	Prenez la deuxième à droite vers 190	48 m	11° vrai	1 minutes	209 m	2 minutes
	Prenez le rond-point Rond-Point	898 m	111° vrai	1 minutes	1.1 km	3 minutes
	Prenez la troisième à droite vers Route De Riaz	70 m	317° vrai	1 minutes	1.2 km	3 minutes
	Prenez le rond-point Rond-Point	771 m	8° vrai	2 minutes	1.9 km	5 minutes
	Prenez la deuxième à droite vers Route De Corbières	33 m	350° vrai	1 minutes	2.0 km	5 minutes
	Prenez le rond-point Rond-Point	4.2 km	87° vrai	5 minutes	6.2 km	10 minutes
	Prenez la troisième à droite vers Route De Hauteville	56 m	326° vrai	1 minutes	6.2 km	10 minutes
	Prenez le rond-point Rond-Point	10.9 km	24° vrai	13 minutes	17.1 km	23 minutes
	Prenez la deuxième à droite vers Route De La Gruyère	41 m	306° v...	1 minutes	17.1 km	23 minutes
	Prenez le rond-point Rond-Point	586 m	340° v...	2 minutes	17.7 km	24 minutes
	Prenez la deuxième à droite vers Route De Fribourg	26 m	330° v...	1 minutes	17.7 km	25 minutes
	Prenez le rond-point Rond-Point	3.4 km	64° vrai	4 minutes	21.2 km	28 minutes
	Prenez la deuxième à droite vers Route De La Gruyère	41 m	356° v...	1 minutes	21.2 km	29 minutes
	Prenez le rond-point Rond-Point	525 m	350° vrai	1 minutes	21.8 km	29 minutes
	Prenez la première à droite vers Route	25 m	13° vrai	1 minutes	21.8 km	30 minutes
	Prenez le rond-point Rond-Point	16 m	54° vrai	1 minutes	21.8 km	30 minutes
	Prenez la deuxième à droite vers Route De Bourguillon	58 m	293° vrai	1 minutes	21.9 km	30 minutes
	Prenez le rond-point Rond-Point	500 m	359° v...	1 minutes	22.4 km	31 minutes
	Prenez la deuxième à droite vers Route De Bourguillon	39 m	16° vrai	1 minutes	22.4 km	31 minutes
	Prenez le rond-point Rond-Point	4.2 km	309° v...	6 minutes	26.6 km	36 minutes
	Prenez la première à droite vers Route De Berne	15 m	338° v...	1 minutes	26.6 km	36 minutes
	Prenez le rond-point Rond-Point	823 m	98° vrai	2 minutes	27.4 km	38 minutes




























FNJOKm403

	Directions	Distan	Cap	Temps	Distance	Temps total
	Prenez la troisième à droite vers Route De Berne	45 m	26° vrai	1 minutes	27.5 km	38 minutes
	Prenez le rond-point Rond-Point	23 m	78° vrai	1 minutes	27.5 km	38 minutes
	Prenez la deuxième à droite vers Route De Berne	39 m	0° vrai	1 minutes	27.5 km	38 minutes
	Prenez le rond-point Rond-Point	576 m	8° vrai	1 minutes	28.1 km	39 minutes
	Prenez la deuxième à droite vers Route De Berne	33 m	352° vrai	1 minutes	28.1 km	39 minutes
	Prenez le rond-point Rond-Point	2.9 km	47° vrai	3 minutes	31.0 km	42 minutes
	Prenez la deuxième à droite vers 12	40 m	34° vrai	1 minutes	31.1 km	43 minutes
	Prenez le rond-point Rond-Point	5.6 km	27° vrai	7 minutes	36.7 km	49 minutes
	Prenez la deuxième à droite vers 12	36 m	345° v...	1 minutes	36.8 km	50 minutes
	Prenez le rond-point Rond-Point	7.8 km	83° vrai	10 minutes	44.5 km	1 heure(s), 0 minutes
	Prenez la troisième à droite vers 12	52 m	61° vrai	1 minutes	44.6 km	1 heure(s), 0 minutes
	Prenez le rond-point Rond-Point	392 m	358° v...	1 minutes	45.0 km	1 heure(s), 1 minutes
	Prenez la première à droite vers Freiburgstrasse	15 m	50° vrai	1 minutes	45.0 km	1 heure(s), 1 minutes
	Prenez le rond-point Rond-Point	7.2 km	47° vrai	10 minutes	52.2 km	1 heure(s), 10 minutes
	Prenez la première à droite vers Freiburgstrasse	23 m	51° vrai	1 minutes	52.2 km	1 heure(s), 11 minutes
	Prenez le rond-point Rond-Point	3.1 km	92° vrai	5 minutes	55.3 km	1 heure(s), 15 minutes
	Prenez la deuxième à droite vers Effingerstrasse	39 m	341° vrai	1 minutes	55.4 km	1 heure(s), 15 minutes
	Dirigez-vous à droite pour prendre Effingerstrasse	138 m	55° vrai	1 minutes	55.5 km	1 heure(s), 16 minutes
	Tournez à gauche pour prendre Belpstrasse	791 m	88° vrai	2 minutes	56.3 km	1 heure(s), 17 minutes
	Tournez à droite pour prendre Laupenstrasse	166 m	20° vrai	1 minutes	56.5 km	1 heure(s), 18 minutes
	Tournez à gauche pour prendre Bahnhofplatz	558 m	72° vrai	2 minutes	57.0 km	1 heure(s), 19 minutes
	Tournez à gauche pour prendre la 1/12 vers 6/Länggasse/Zürich/	454 m	48° vrai	1 minutes	57.5 km	1 heure(s), 20 minutes
	Tournez à droite pour prendre la 1/12 vers 6/Zürich/Basel/Biel	248 m	246° vrai	1 minutes	57.7 km	1 heure(s), 20 minutes
	Tournez à droite pour prendre Tiefenaustrasse	67 m	321° vrai	1 minutes	57.8 km	1 heure(s), 21 minutes
	Prenez le rond-point Rond-Point	2.5 km	32° vrai	4 minutes	60.3 km	1 heure(s), 24 minutes
	Prenez la deuxième à droite vers Tiefenaustrasse	35 m	11° vrai	1 minutes	60.3 km	1 heure(s), 24 minutes
	Prenez le rond-point Rond-Point	1.0 km	356° v...	2 minutes	61.3 km	1 heure(s), 25 minutes

FNJ0Km403

	Directions	Distan	Cap	Temps	Distance	Temps total
	Prenez la première à droite vers Tiefenaustrasse	37 m	356° v...	1 minutes	61.4 km	1 heure(s), 25 minutes
	Prenez le rond-point Rond-Point	1.3 km	0° vrai	3 minutes	62.7 km	1 heure(s), 27 minutes
	Prenez la deuxième à droite vers Bernstrasse	39 m	326° vrai	1 minutes	62.7 km	1 heure(s), 28 minutes
	Prenez le rond-point Rond-Point	531 m	20° vrai	1 minutes	63.3 km	1 heure(s), 29 minutes
	Prenez la deuxième à droite vers Bernstrasse	26 m	345° v...	1 minutes	63.3 km	1 heure(s), 29 minutes
	Prenez le rond-point Rond-Point	311 m	29° vrai	1 minutes	63.6 km	1 heure(s), 29 minutes
	Prenez la troisième à droite vers Bernstrasse	31 m	338° v...	1 minutes	63.6 km	1 heure(s), 30 minutes
	Prenez le rond-point Rond-Point	590 m	6° vrai	1 minutes	64.2 km	1 heure(s), 30 minutes
	Prenez la deuxième à droite vers Zürichstrasse	29 m	23° vrai	1 minutes	64.2 km	1 heure(s), 31 minutes
	Prenez le rond-point Rond-Point	1.6 km	60° vrai	3 minutes	65.9 km	1 heure(s), 33 minutes
	Prenez la deuxième à droite vers Bernstrasse	25 m	22° vrai	1 minutes	65.9 km	1 heure(s), 33 minutes
	Prenez le rond-point Rond-Point	1.9 km	62° vrai	4 minutes	67.8 km	1 heure(s), 36 minutes
	Prenez la première à droite vers Hindelbankstrasse	17 m	99° vrai	1 minutes	67.8 km	1 heure(s), 37 minutes
	Prenez le rond-point Rond-Point	224 m	136° vrai	1 minutes	68.0 km	1 heure(s), 37 minutes
	Prenez la deuxième à droite vers Hindelbankstrasse	40 m	126° vrai	1 minutes	68.0 km	1 heure(s), 37 minutes
	Tournez à gauche pour prendre Dorfstrasse	4.4 km	38° vrai	6 minutes	72.5 km	1 heure(s), 43 minutes
	Prenez le rond-point Rond-Point	365 m	345° v...	1 minutes	72.9 km	1 heure(s), 44 minutes
	Prenez la première à droite vers Dorfstrasse	18 m	0° vrai	1 minutes	72.9 km	1 heure(s), 44 minutes
	Prenez le rond-point Rond-Point	3.5 km	35° vrai	5 minutes	76.4 km	1 heure(s), 48 minutes
	Prenez la deuxième à droite vers Bernstrasse	44 m	341° vrai	1 minutes	76.4 km	1 heure(s), 49 minutes
	Prenez le rond-point Rond-Point	342 m	34° vrai	1 minutes	76.8 km	1 heure(s), 49 minutes
	Prenez la première à droite vers Bernstrasse	44 m	37° vrai	1 minutes	76.8 km	1 heure(s), 50 minutes
	Prenez le rond-point Rond-Point	670 m	36° vrai	1 minutes	77.5 km	1 heure(s), 51 minutes
	Prenez la troisième à droite vers Route	79 m	253° vrai	1 minutes	77.6 km	1 heure(s), 51 minutes
	Tournez à droite vers Zürich/ Basel/Solothurn/Langenthal	215 m	301° vrai	1 minutes	77.8 km	1 heure(s), 51 minutes
	Restez à droite vers Langenthal/ Solothurn	154 m	15° vrai	1 minutes	77.9 km	1 heure(s), 52 minutes
	Prenez le rond-point Rond-Point	2.0 km	34° vrai	2 minutes	79.9 km	1 heure(s), 53 minutes
















FNJ0Km403

	Directions	Distan	Cap	Temps	Distance	Temps total
	Prenez la deuxième à droite vers Route	48 m	34° vrai	1 minutes	80.0 km	1 heure(s), 54 minutes
	Prenez le rond-point Rond-Point	904 m	109° vrai	2 minutes	80.9 km	1 heure(s), 55 minutes
	Prenez la deuxième à droite vers Landstrasse	54 m	24° vrai	1 minutes	81.0 km	1 heure(s), 55 minutes
	Prenez le rond-point Rond-Point	13.1 km	68° vrai	16 minutes	94.0 km	2 heure(s), 11 minutes
	Prenez la deuxième à droite vers Bernstrasse	22 m	49° vrai	1 minutes	94.0 km	2 heure(s), 11 minutes
	Prenez le rond-point Rond-Point	773 m	36° vrai	2 minutes	94.8 km	2 heure(s), 12 minutes
	Prenez la deuxième à droite vers Bernstrasse	29 m	354° v...	1 minutes	94.8 km	2 heure(s), 12 minutes
	Prenez le rond-point Rond-Point	227 m	35° vrai	1 minutes	95.1 km	2 heure(s), 13 minutes
	Prenez la deuxième à droite vers Bernstrasse	34 m	341° vrai	1 minutes	95.1 km	2 heure(s), 13 minutes
	Prenez le rond-point Rond-Point	1.2 km	56° vrai	3 minutes	96.3 km	2 heure(s), 15 minutes
	Prenez la deuxième à droite vers Zürichstrasse	33 m	66° vrai	1 minutes	96.4 km	2 heure(s), 16 minutes
	Prenez le rond-point Rond-Point	3.7 km	53° vrai	5 minutes	100 km	2 heure(s), 20 minutes
	Prenez la deuxième à droite vers Zürichstrasse	42 m	38° vrai	1 minutes	100 km	2 heure(s), 21 minutes
	Prenez le rond-point Rond-Point	488 m	78° vrai	1 minutes	101 km	2 heure(s), 21 minutes
	Prenez la deuxième à droite vers Zürichstrasse	40 m	29° vrai	1 minutes	101 km	2 heure(s), 22 minutes
	Prenez le rond-point Rond-Point	939 m	82° vrai	2 minutes	102 km	2 heure(s), 23 minutes
	Prenez la deuxième à droite vers Bern-Zürichstrasse	30 m	64° vrai	1 minutes	102 km	2 heure(s), 23 minutes
	Prenez le rond-point Rond-Point	1.1 km	52° vrai	2 minutes	103 km	2 heure(s), 24 minutes
	Prenez la deuxième à droite vers Bern-Zürichstrasse	38 m	58° vrai	1 minutes	103 km	2 heure(s), 25 minutes
	Prenez le rond-point Rond-Point	3.3 km	59° vrai	4 minutes	106 km	2 heure(s), 29 minutes
	Prenez la deuxième à droite vers Route	51 m	299° vrai	1 minutes	106 km	2 heure(s), 29 minutes
	Arrivée à Route et Rond-Point3	1 m	0° vrai	1 minutes	106 km	2 heure(s), 29 minutes
	Prenez le rond-point Rond-Point	1 m	0° vrai	2 heure(s), 29 minutes	106 km	2 heure(s), 29 minutes
	Prenez la deuxième à droite vers Landstrasse	57 m	66° vrai	1 minutes	106 km	2 heure(s), 29 minutes
	Prenez le rond-point Rond-Point	628 m	59° vrai	1 minutes	107 km	2 heure(s), 30 minutes
	Prenez la deuxième à droite vers Bernstrasse	36 m	60° vrai	1 minutes	107 km	2 heure(s), 30 minutes
	Tournez à gauche pour prendre Brückenstrasse	2.5 km	63° vrai	4 minutes	109 km	2 heure(s), 34 minutes




























FNJ0Km403

	Directions	Distan	Cap	Temps	Distance	Temps total
	Tournez à droite pour prendre Murgenthalerstrasse	235 m	326° vrai	1 minutes	110 km	2 heure(s), 35 minutes
	Tournez à droite pour prendre Dorfstrasse	700 m	354° v...	2 minutes	110 km	2 heure(s), 36 minutes
	Tournez à gauche pour prendre Fulenbacherstrasse	4.1 km	21° vrai	7 minutes	114 km	2 heure(s), 42 minutes
	Prenez le rond-point Rond-Point	510 m	330° v...	1 minutes	115 km	2 heure(s), 43 minutes
	Prenez la deuxième à droite vers Kappelerstrasse	56 m	324° vrai	1 minutes	115 km	2 heure(s), 44 minutes
	Prenez le rond-point Rond-Point	1.8 km	321° vrai	3 minutes	117 km	2 heure(s), 46 minutes
	Prenez la deuxième à droite vers Hägendorfstrasse	21 m	296° v...	1 minutes	117 km	2 heure(s), 47 minutes
	Prenez le rond-point Rond-Point	993 m	331° vrai	2 minutes	118 km	2 heure(s), 48 minutes
	Prenez la première à droite vers Solothurnerstrasse	19 m	16° vrai	1 minutes	118 km	2 heure(s), 48 minutes
	Prenez le rond-point Rond-Point	259 m	54° vrai	1 minutes	118 km	2 heure(s), 49 minutes
	Prenez la deuxième à droite vers Bachstrasse	61 m	302° vrai	1 minutes	118 km	2 heure(s), 49 minutes
	Restez à gauche pour prendre Allerheiligenstrasse	404 m	24° vrai	1 minutes	118 km	2 heure(s), 50 minutes
	Tournez à droite pour prendre Rinderrüti	1.5 km	337° vrai	3 minutes	120 km	2 heure(s), 53 minutes
	Tournez à gauche pour prendre Spitzenrüti	154 m	59° vrai	1 minutes	120 km	2 heure(s), 53 minutes
	Tournez à droite pour prendre Gnöd	233 m	302° vrai	2 minutes	120 km	2 heure(s), 54 minutes
	Tournez à droite pour prendre Unterer Richenwilweg	271 m	347° vrai	1 minutes	121 km	2 heure(s), 54 minutes
	Tournez à droite pour prendre Route	1.8 km	325° vrai	2 minutes	122 km	2 heure(s), 56 minutes
	Tournez à gauche pour prendre Ifenthalerstrasse	3.8 km	93° vrai	5 minutes	126 km	3 heure(s), 0 minutes
	Tournez à droite pour prendre Dorfplatz	1.8 km	1° vrai	3 minutes	128 km	3 heure(s), 3 minutes
	Dirigez-vous à gauche pour prendre Obergässli	21 m	56° vrai	1 minutes	128 km	3 heure(s), 3 minutes
	Tournez à gauche pour prendre Hauptstrasse	74 m	41° vrai	1 minutes	128 km	3 heure(s), 3 minutes
	Arrivée à [Cols_Ch] BL Unter Hauenstein	438 m	77° vrai	2 minutes	129 km	3 heure(s), 4 minutes
	Tournez à droite pour prendre Hauptstrasse	1.2 km	24° vrai	37 minutes	130 km	3 heure(s), 6 minutes
	Tournez à droite pour prendre Hauptstrasse	4.4 km	25° vrai	6 minutes	134 km	3 heure(s), 11 minutes
	Arrivée à Zeglingen	135 m	18° vrai	1 minutes	134 km	3 heure(s), 11 minutes
	Prenez la Hauptstrasse et roulez vers l'est	2 m	198° vrai	7 minutes	134 km	3 heure(s), 11 minutes
	Tournez à gauche pour prendre Oltingerstrasse	80 m	68° vrai	1 minutes	134 km	3 heure(s), 11 minutes

FNJ0Km403

	Directions	Distan	Cap	Temps	Distance	Temps total
	Arrivée à [Cols_Ch] BL Egg (Oltingen)	2.6 km	251° vrai	3 minutes	137 km	3 heure(s), 14 minutes
	Tournez à droite pour prendre Hauptstrasse	4 m	0° vrai	3 minutes	137 km	3 heure(s), 14 minutes
	Tournez à droite pour prendre Hauptstrasse	468 m	91° vrai	1 minutes	137 km	3 heure(s), 15 minutes
	Tournez à gauche pour prendre Hauptstrasse	33 m	123° vrai	1 minutes	137 km	3 heure(s), 15 minutes
	Tournez à gauche pour prendre Hauptstrasse	2.2 km	0° vrai	3 minutes	140 km	3 heure(s), 18 minutes
	Tournez à gauche pour prendre Ormalingenstrasse	2.7 km	352° vrai	4 minutes	142 km	3 heure(s), 21 minutes
	Tournez à droite pour prendre Asphof	1.5 km	320° vrai	2 minutes	144 km	3 heure(s), 23 minutes
	Prenez le rond-point Rond-Point	4.9 km	46° vrai	6 minutes	149 km	3 heure(s), 29 minutes
	Prenez la deuxième à droite vers Gründelenmatthof	27 m	22° vrai	1 minutes	149 km	3 heure(s), 29 minutes
	Arrivée à Schupfart	3.1 km	346° v...	4 minutes	152 km	3 heure(s), 32 minutes
	Prenez la Eikerstrasse et roulez vers l'est	2 m	166° vrai	19 minutes	152 km	3 heure(s), 32 minutes
	Tournez à gauche pour prendre Alte Eikerstrasse	203 m	53° vrai	1 minutes	152 km	3 heure(s), 33 minutes
	Restez à gauche pour prendre Route	491 m	13° vrai	1 minutes	153 km	3 heure(s), 34 minutes
	Tournez à droite pour prendre Schupfarterstrasse	1.8 km	353° v...	2 minutes	154 km	3 heure(s), 35 minutes
	Tournez à droite pour prendre Lindenplatz	1.0 km	282° vrai	2 minutes	155 km	3 heure(s), 37 minutes
	Tournez à gauche pour prendre Zürcherstrasse	570 m	43° vrai	2 minutes	156 km	3 heure(s), 38 minutes
	Tournez à droite pour prendre Schaffhauserstrasse	1.5 km	284° v...	3 minutes	157 km	3 heure(s), 41 minutes
	Tournez à gauche pour prendre Fridolinsbrücke	408 m	44° vrai	1 minutes	158 km	3 heure(s), 42 minutes
	Prenez le rond-point Rond-Point	880 m	296° v...	3 minutes	159 km	3 heure(s), 44 minutes
	Tournez à droite pour prendre la B518 vers Waldshut-Tiengen/	34 m	253° vrai	1 minutes	159 km	3 heure(s), 44 minutes
	Continuez sur la B34 vers Schaffhausen/Waldshut-Tiengen	637 m	335° v...	2 minutes	159 km	3 heure(s), 45 minutes
	Tournez à droite pour prendre Route	16 m	24° vrai	1 minutes	159 km	3 heure(s), 45 minutes
	Arrivée à Esso3	26 m	126° vrai	1 minutes	159 km	3 heure(s), 45 minutes
	Prenez la Route et roulez vers le nord-est	5 m	306° v...	13 minutes	160 km	3 heure(s), 45 minutes
	Tournez à droite pour prendre Friedrichstraße	17 m	36° vrai	1 minutes	160 km	3 heure(s), 45 minutes
	Tournez à droite pour prendre Route	88 m	84° vrai	1 minutes	160 km	3 heure(s), 45 minutes
	Faites demi-tour pour retourner sur la Route	36 m	150° vrai	1 minutes	160 km	3 heure(s), 46 minutes




























FNJ0Km403

	Directions	Distan	Cap	Temps	Distance	Temps total
	Tournez à gauche pour prendre Friedrichstraße	36 m	330° v...	1 minutes	160 km	3 heure(s), 46 minutes
	Continuez sur la B34 vers Basel/Rheinfelden	88 m	264° v...	1 minutes	160 km	3 heure(s), 46 minutes
	Restez à droite pour prendre Route	4.0 km	346° v...	4 minutes	164 km	3 heure(s), 50 minutes
	Tournez à gauche pour prendre Basler Straße	85 m	15° vrai	1 minutes	164 km	3 heure(s), 50 minutes
	Prenez le rond-point Rond-Point	306 m	301° vrai	2 minutes	164 km	3 heure(s), 51 minutes
	Prenez la première à droite vers Basler Straße	22 m	0° vrai	1 minutes	164 km	3 heure(s), 51 minutes
	Arrivée à Kreuzmatt	2.4 km	250° vrai	3 minutes	167 km	3 heure(s), 53 minutes
	Prenez la Öflinger Straße et roulez vers le nord	9 m	70° vrai	9 minutes	167 km	3 heure(s), 53 minutes
	Continuez sur la B518 vers Schopfheim/Todtmoos/Wehr-	761 m	340° v...	1 minutes	167 km	3 heure(s), 54 minutes
	Arrivée à B518	1.2 km	55° vrai	2 minutes	169 km	3 heure(s), 55 minutes
	Prenez la B518 et roulez vers le nord-ouest	4 m	235° vrai	2 minutes	169 km	3 heure(s), 55 minutes
	Continuez sur la B518 vers Schopfheim/Todtmoos/Wehr-	665 m	295° vrai	1 minutes	169 km	3 heure(s), 56 minutes
	Prenez la bretelle à gauche vers Todtmoos/Dossenbach/Wehr-	1.3 km	0° vrai	2 minutes	171 km	3 heure(s), 57 minutes
	Tournez à gauche pour prendre Friedrichstraße	707 m	115° vrai	2 minutes	171 km	3 heure(s), 59 minutes
	Prenez le rond-point Rond-Point	398 m	97° vrai	1 minutes	172 km	4 heure(s), 0 minutes
	Prenez la deuxième à droite vers Todtmooser Straße	36 m	105° vrai	1 minutes	172 km	4 heure(s), 0 minutes
	Restez à gauche pour prendre L148	6.1 km	35° vrai	5 minutes	178 km	4 heure(s), 5 minutes
	Restez à droite pour prendre L148	9.1 km	5° vrai	7 minutes	187 km	4 heure(s), 12 minutes
	Arrivée à Todtmoos	1.5 km	255° vrai	2 minutes	188 km	4 heure(s), 14 minutes
	Prenez la L151 et roulez vers le nord	0 m	75° vrai	19 minutes	188 km	4 heure(s), 14 minutes
	Tournez à droite pour prendre Sankt-Blasier-Straße	61 m	327° vrai	1 minutes	188 km	4 heure(s), 14 minutes
	Tournez à droite pour prendre Sankt-Blasier-Straße	93 m	5° vrai	1 minutes	189 km	4 heure(s), 14 minutes
	Tournez à droite pour prendre L150	963 m	315° vrai	1 minutes	189 km	4 heure(s), 15 minutes
	Tournez à droite pour prendre L150	1.8 km	67° vrai	2 minutes	191 km	4 heure(s), 16 minutes
	Tournez à droite pour prendre Umgehungsstraße	10.2 km	95° vrai	9 minutes	202 km	4 heure(s), 25 minutes
	Arrivée à Sebastian-Kneipp-Strasse et Route	15 m	210° vrai	1 minutes	202 km	4 heure(s), 25 minutes
	Prenez la Umgehungsstraße et roulez vers le sud-est	2 m	30° vrai	12 minutes	202 km	4 heure(s), 25 minutes

FNJOKm403

	Directions	Distan	Cap	Temps	Distance	Temps total
	Prenez le rond-point Rond-Point	1.1 km	79° vrai	2 minutes	203 km	4 heure(s), 26 minutes
	Prenez la deuxième à droite vers L149	46 m	90° vrai	1 minutes	203 km	4 heure(s), 26 minutes
	Prenez le rond-point Rond-Point	2.4 km	105° vrai	3 minutes	205 km	4 heure(s), 29 minutes
	Prenez la troisième à droite vers Höchenschwander Straße	63 m	86° vrai	1 minutes	205 km	4 heure(s), 29 minutes
	Arrivée à Höchenschwander Strasse et L149	91 m	176° vrai	1 minutes	205 km	4 heure(s), 29 minutes
	Prenez la Schluchseer Straße et roulez vers l'est	0 m	356° v...	5 minutes	205 km	4 heure(s), 29 minutes
	Continuez sur la B500 vers Titisee-Neustadt/Schluchsee	7.6 km	86° vrai	7 minutes	213 km	4 heure(s), 36 minutes
	Continuez sur la B500 vers Titisee-Neustadt/Feldberg/	2.3 km	354° v...	3 minutes	215 km	4 heure(s), 38 minutes
	Arrivée à Schluchsee	665 m	50° vrai	1 minutes	216 km	4 heure(s), 39 minutes
	Prenez la Freiburger Straße et roulez vers le nord-ouest	2 m	230° vrai	10 minutes	216 km	4 heure(s), 39 minutes
	Continuez sur la B500 vers Titisee-Neustadt/Feldberg/	4.1 km	330° v...	4 minutes	220 km	4 heure(s), 42 minutes
	Continuez sur la B500 vers Titisee-Neustadt/Feldberg/	1.9 km	343° v...	2 minutes	222 km	4 heure(s), 44 minutes
	Continuez sur la B500 vers Titisee-Neustadt/Feldberg/	495 m	325° vrai	1 minutes	222 km	4 heure(s), 44 minutes
	Arrivée à Fuhrmannstube	3.2 km	279° vrai	4 minutes	225 km	4 heure(s), 48 minutes
	Tournez à droite pour prendre Feldbergstraße	3 m	0° vrai	10 minutes	225 km	4 heure(s), 48 minutes
	Prenez la bretelle B31 vers B500/ Freiburg/Titisee/Neustadt-West/	7.6 km	50° vrai	6 minutes	233 km	4 heure(s), 53 minutes
	Restez à gauche pour prendre la bretelle B31	24 m	332° vrai	1 minutes	233 km	4 heure(s), 54 minutes
	Prenez la bretelle vers Neustadt-West/Titisee/Hochfirstschanze	740 m	289° vrai	1 minutes	234 km	4 heure(s), 54 minutes
	Sortez à droite pour prendre la bretelle vers Neustädter Straße	5 m	296° v...	0 secondes	234 km	4 heure(s), 54 minutes
	Tournez à gauche vers Neustadt/ Krankenhaus/Helios-Klinik/	212 m	123° vrai	1 minutes	234 km	4 heure(s), 54 minutes
	Continuez vers Neustadt-West	2.0 km	57° vrai	3 minutes	236 km	4 heure(s), 57 minutes
	Tournez à gauche vers Jostal/ Krankenhaus Helios-Klinik	634 m	80° vrai	1 minutes	237 km	4 heure(s), 58 minutes
	Tournez à droite pour prendre B500	7.7 km	337° vrai	7 minutes	244 km	5 heure(s), 5 minutes
	Continuez sur la B500 vers Triberg/Furtwangen	917 m	59° vrai	2 minutes	245 km	5 heure(s), 6 minutes
	Arrivée à Steinberg 8	2.7 km	187° vrai	2 minutes	248 km	5 heure(s), 8 minutes
	Prenez la Steinberg et roulez vers l'est	5 m	7° vrai	21 minutes	248 km	5 heure(s), 8 minutes
	Continuez sur la B500 vers Triberg/Furtwangen	1.7 km	36° vrai	2 minutes	250 km	5 heure(s), 9 minutes

FNJOKm403

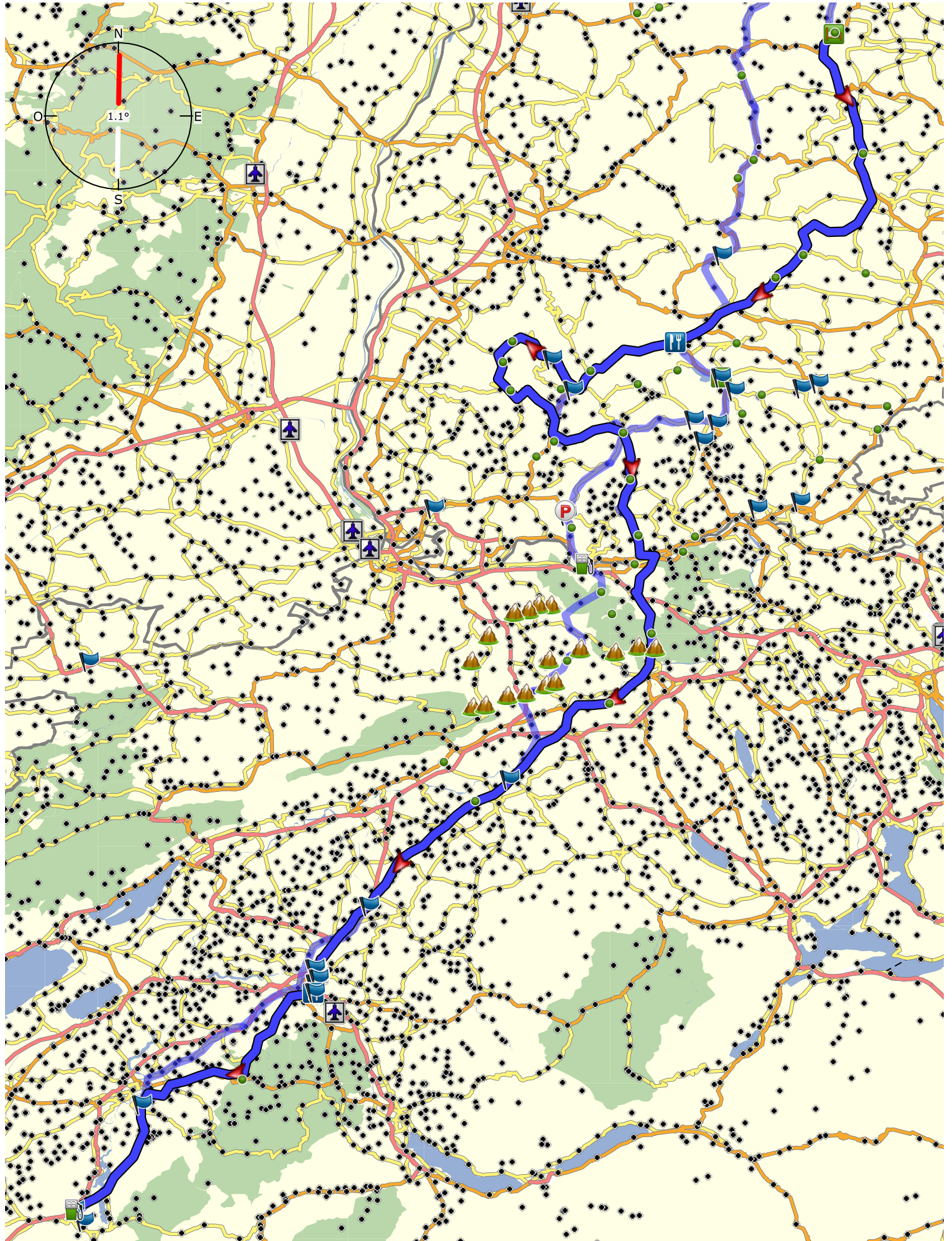
	Directions	Distan	Cap	Temps	Distance	Temps total
	Tournez à droite pour prendre la B500 vers Triberg/Furtwangen	6.8 km	344° v...	6 minutes	256 km	5 heure(s), 15 minutes
	Prenez le rond-point Rond-Point	2.2 km	75° vrai	3 minutes	259 km	5 heure(s), 17 minutes
	Prenez la deuxième à droite vers Bregstraße	40 m	34° vrai	1 minutes	259 km	5 heure(s), 17 minutes
	Continuez vers Hochschule	1.1 km	60° vrai	2 minutes	260 km	5 heure(s), 19 minutes
	Continuez sur la B500 vers Triberg/Schönwald/Donauquelle	566 m	72° vrai	2 minutes	260 km	5 heure(s), 20 minutes
	Tournez à gauche pour prendre Friedrichstraße	36 m	75° vrai	1 minutes	260 km	5 heure(s), 20 minutes
	Tournez à droite vers Triberg/Schönwald	453 m	341° vrai	2 minutes	261 km	5 heure(s), 22 minutes
	Tournez à gauche pour prendre Odenwaldstraße	8.0 km	34° vrai	9 minutes	269 km	5 heure(s), 30 minutes
	Arrivée à Schönwald Im Schwarzwald	82 m	212° vrai	1 minutes	269 km	5 heure(s), 30 minutes
	Prenez la Odenwaldstraße et roulez vers le sud-est	13 m	32° vrai	22 minutes	269 km	5 heure(s), 30 minutes
	Tournez à gauche pour prendre Robert-Gerwig-Straße	69 m	120° vrai	1 minutes	269 km	5 heure(s), 30 minutes
	Prenez le rond-point Rond-Point	2.7 km	23° vrai	5 minutes	272 km	5 heure(s), 34 minutes
	Tournez à droite pour prendre la B500 vers Triberg	39 m	17° vrai	1 minutes	272 km	5 heure(s), 35 minutes
	Tournez à droite vers B33/Offenburg/St. Georgen/	2.2 km	350° vrai	3 minutes	274 km	5 heure(s), 37 minutes
	Tournez à gauche pour prendre Kreuzstraße	757 m	158° vrai	2 minutes	275 km	5 heure(s), 39 minutes
	Tournez à droite pour prendre Schwendistraße	201 m	34° vrai	1 minutes	275 km	5 heure(s), 39 minutes
	Tournez à droite pour prendre Hauptstraße	60 m	121° vrai	1 minutes	275 km	5 heure(s), 40 minutes
	Arrivée à Triberg Im Schwarzwald	62 m	294° v...	1 minutes	275 km	5 heure(s), 40 minutes
	Prenez la Hauptstraße et roulez vers le nord	0 m	114° vrai	10 minutes	275 km	5 heure(s), 40 minutes
	Tournez à gauche pour prendre la B33 vers Offenburg/Hausach/	1.2 km	46° vrai	3 minutes	276 km	5 heure(s), 42 minutes
	Continuez sur la B33 vers Offenburg/Hornberg/	788 m	63° vrai	2 minutes	277 km	5 heure(s), 44 minutes
	Continuez sur la B33 vers Offenburg/Hornberg	1.7 km	355° vrai	2 minutes	279 km	5 heure(s), 45 minutes
	Continuez sur la B33 vers Offenburg/Hornberg/	3.5 km	354° v...	3 minutes	282 km	5 heure(s), 48 minutes
	Continuez sur la B33 vers Offenburg/Hausach	2.1 km	355° vrai	3 minutes	284 km	5 heure(s), 51 minutes
	Continuez sur la B33 vers Offenburg/Hausach	2.1 km	346° v...	2 minutes	286 km	5 heure(s), 52 minutes
	Continuez sur la B33 vers Freudenstadt/Offenburg/	1.6 km	335° v...	3 minutes	288 km	5 heure(s), 54 minutes
	Arrivée à Gutach (Schwarzwaldbahn)	1.8 km	72° vrai	3 minutes	290 km	5 heure(s), 57 minutes

FNJOKm403

	Directions	Distan	Cap	Temps	Distance	Temps total
	Prenez la Hauptstraße et roulez vers le nord	20 m	252° vrai	18 minutes	290 km	5 heure(s), 57 minutes
	Tournez à droite vers Kirnbach	3.7 km	358° v...	5 minutes	294 km	6 heure(s), 1 minutes
	Tournez à gauche vers Wolfach	1.5 km	24° vrai	3 minutes	295 km	6 heure(s), 3 minutes
	Tournez à gauche pour prendre Vorstadtstraße	2.7 km	39° vrai	6 minutes	298 km	6 heure(s), 8 minutes
	Tournez à droite pour prendre Vorstadtstraße	284 m	302° vrai	2 minutes	298 km	6 heure(s), 9 minutes
	Restez à droite pour prendre Schwarzwaldstraße	8.7 km	60° vrai	11 minutes	307 km	6 heure(s), 20 minutes
	Continuez vers Kriebs	11.1 km	345° v...	11 minutes	318 km	6 heure(s), 31 minutes
	Arrivée à Holzwald	4.0 km	193° vrai	6 minutes	322 km	6 heure(s), 36 minutes
	Prenez la Kniebisstraße et roulez vers l'ouest	42 m	13° vrai	39 minutes	322 km	6 heure(s), 36 minutes
	Tournez à droite pour prendre Kniebisstraße	582 m	334° v...	1 minutes	322 km	6 heure(s), 36 minutes
	Restez à gauche pour prendre L96	416 m	130° vrai	3 minutes	323 km	6 heure(s), 39 minutes
	Tournez à gauche pour prendre la B28 vers Strasbourg/Baden-	3.5 km	339° v...	4 minutes	326 km	6 heure(s), 42 minutes
	Tournez à droite pour prendre la B500 vers Baden-Baden/	1.8 km	287° vrai	3 minutes	328 km	6 heure(s), 44 minutes
	Arrivée à Schwarzwaldhochstrasse et	2.5 km	11° vrai	3 minutes	331 km	6 heure(s), 47 minutes
	Prenez la Schwarzwaldhochstraße et	6 m	191° vrai	11 minutes	331 km	6 heure(s), 47 minutes
	Tournez à droite vers Baiersbronn/Mitteltal/Obertal	10.6 km	56° vrai	8 minutes	341 km	6 heure(s), 54 minutes
	Tournez à droite pour prendre Schwarzwaldhochstraße	89 m	103° vrai	1 minutes	341 km	6 heure(s), 54 minutes
	Tournez à droite pour prendre K5370	5.3 km	49° vrai	9 minutes	347 km	7 heure(s), 3 minutes
	Tournez à droite pour prendre Allerheiligen	3.1 km	63° vrai	4 minutes	350 km	7 heure(s), 6 minutes
	Tournez à droite pour prendre Allerheiligen	48 m	293° vrai	1 minutes	350 km	7 heure(s), 7 minutes
	Arrivée à Allerheiligen	49 m	124° vrai	1 minutes	350 km	7 heure(s), 8 minutes
	Prenez la Allerheiligen et roulez vers le sud-est	1 m	304° v...	22 minutes	350 km	7 heure(s), 8 minutes
	Tournez à gauche pour prendre Allerheiligen	48 m	215° vrai	1 minutes	350 km	7 heure(s), 8 minutes
	Tournez à gauche pour prendre K5370	48 m	113° vrai	1 minutes	350 km	7 heure(s), 8 minutes
	Tournez à gauche pour prendre K5370	3.1 km	314° vrai	4 minutes	353 km	7 heure(s), 12 minutes
	Restez à droite pour prendre Schwarzwaldhochstraße	5.1 km	137° vrai	8 minutes	358 km	7 heure(s), 20 minutes
	Tournez à droite pour prendre L401	175 m	53° vrai	1 minutes	358 km	7 heure(s), 20 minutes

FNJ0Km403

	Directions	Distan	Cap	Temps	Distance	Temps total
	Tournez à droite pour prendre Schloßweg	8.9 km	106° vrai	8 minutes	367 km	7 heure(s), 28 minutes
	Arrivée à Obertal	40 m	280° vrai	1 minutes	367 km	7 heure(s), 28 minutes
	Prenez la Schloßweg et roulez vers le nord	14 m	100° vrai	21 minutes	367 km	7 heure(s), 28 minutes
	Tournez à droite pour prendre Ruhesteinstraße	26 m	10° vrai	1 minutes	367 km	7 heure(s), 28 minutes
	Tournez à gauche pour prendre Eulengrundweg	2.2 km	123° vrai	4 minutes	370 km	7 heure(s), 31 minutes
	Tournez à droite pour prendre Eulengrundweg	48 m	53° vrai	1 minutes	370 km	7 heure(s), 32 minutes
	Arrivée à Mitteltal	44 m	11° vrai	1 minutes	370 km	7 heure(s), 32 minutes
	Prenez la Eulengrundweg et roulez vers l'ouest	4 m	191° vrai	4 minutes	370 km	7 heure(s), 32 minutes
	Tournez à gauche pour prendre Ruhesteinstraße	88 m	233° vrai	1 minutes	370 km	7 heure(s), 32 minutes
	Prenez le rond-point Rond-Point	3.9 km	106° vrai	6 minutes	374 km	7 heure(s), 38 minutes
	Tournez à droite pour prendre la B462 vers Freudenstadt	23 m	146° vrai	1 minutes	374 km	7 heure(s), 38 minutes
	Tournez à droite vers B28/B294/ Straßburg/Stuttgart/Freiburg	6.8 km	66° vrai	8 minutes	380 km	7 heure(s), 46 minutes
	Continuez sur la B28 vers Straßburg	78 m	156° vrai	1 minutes	381 km	7 heure(s), 46 minutes
	Prenez le rond-point Rond-Point	326 m	220° vrai	1 minutes	381 km	7 heure(s), 47 minutes
	Prenez la première à droite vers Straßburger Straße	10 m	221° vrai	1 minutes	381 km	7 heure(s), 47 minutes
	Tournez à gauche vers Wolfach/ Bad Rippoldsau-Schapbach/	558 m	216° vrai	1 minutes	381 km	7 heure(s), 48 minutes
	Tournez à gauche vers Schenkenzell/Reinerzau/	1.9 km	198° vrai	2 minutes	383 km	7 heure(s), 50 minutes
	Prenez le rond-point Rond-Point	5.7 km	143° vrai	6 minutes	389 km	7 heure(s), 55 minutes
	Prenez la première à droite vers Reinerzauer Straße	27 m	180° vrai	1 minutes	389 km	7 heure(s), 55 minutes
	Tournez à droite pour prendre Landstraße	14.0 km	120° vrai	13 minutes	403 km	8 heure(s), 8 minutes
	Arrivée à Hotel Waldblick	266 m	227° vrai	1 minutes	403 km	8 heure(s), 9 minutes



City Navigator Europe NTU 2020.2

Use of the Map Data is subject to certain restrictions and/or requirements imposed by third party suppliers and/or governmental or regulatory authorities as further set forth at <https://>


























0 10 20 30 40 50 60 km

N46° 35.243' E8° 33.765'










FNJ1Km416



FNJ1Km416

	Directions	Distanc	Cap	Temps	Distance	Temps total
	Départ à Hotel Waldblick				0 m	0 secondes
	Prenez la Bahnhofstraße et roulez vers le sud-est	2 m	47° vrai	0 secondes	2 m	0 secondes
	Continuez sur la B294/B462 vers Freiburg/Offenburg/Schramberg/	2.9 km	200° vrai	3 minutes	2.9 km	3 minutes
	Tournez à gauche pour prendre la B462 vers Rottweil/	1.1 km	169° vrai	2 minutes	4.0 km	4 minutes
	Continuez vers VS-Villingen/Hornberg/St. Georgen/Südstadt	7.9 km	160° vrai	10 minutes	11.9 km	14 minutes
	Tournez à droite pour prendre L175	56 m	170° vrai	1 minutes	11.9 km	14 minutes
	Tournez à droite pour prendre Königsfelder Straße	6.5 km	139° vrai	9 minutes	18.5 km	22 minutes
	Tournez à gauche pour prendre L177	3.3 km	237° vrai	5 minutes	21.8 km	26 minutes
	Arrivée à Königsfeld Im Schwarzwald	3.2 km	101° vrai	5 minutes	24.9 km	31 minutes
	Prenez la Zinzendorfplatz et roulez vers le sud	1 m	281° vrai	31 minutes	24.9 km	31 minutes
	Prenez le rond-point Rond-Point	540 m	197° vrai	2 minutes	25.5 km	32 minutes
	Prenez la deuxième à droite vers L181	44 m	127° vrai	1 minutes	25.5 km	32 minutes
	Prenez la bretelle à gauche vers Vöhrenbach/VS-Herzogenweiler/	13.1 km	177° vrai	15 minutes	38.6 km	47 minutes
	Tournez à gauche pour prendre L172	8.3 km	237° vrai	8 minutes	46.9 km	54 minutes
	Tournez à droite pour prendre Hauptstraße	3.7 km	145° vrai	5 minutes	50.6 km	59 minutes
	Arrivée à Hammereisenbach-Bregenbach	1.2 km	166° vrai	3 minutes	51.8 km	1 heure(s), 1 minutes
	Prenez la Hauptstraße et roulez vers l'ouest	4 m	346° v...	31 minutes	51.8 km	1 heure(s), 1 minutes
	Arrivée à Eisenbach (Hochschwarzwald)	5.7 km	142° vrai	6 minutes	57.5 km	1 heure(s), 7 minutes
	Prenez la Hauptstraße et roulez vers le sud-est	0 m	322° vrai	6 minutes	57.5 km	1 heure(s), 7 minutes
	Tournez à gauche pour prendre Hauptstraße	522 m	240° vrai	1 minutes	58.0 km	1 heure(s), 7 minutes
	Tournez à droite pour prendre Hauptstraße	138 m	119° vrai	1 minutes	58.2 km	1 heure(s), 8 minutes
	Prenez le rond-point Rond-Point	7.5 km	257° vrai	8 minutes	65.7 km	1 heure(s), 15 minutes
	Prenez la deuxième à droite vers Ringstraße	44 m	206° vrai	1 minutes	65.7 km	1 heure(s), 16 minutes
	Prenez la bretelle B31 vers B317/B500/Freiburg/Titisee/Basel/	575 m	252° vrai	1 minutes	66.3 km	1 heure(s), 16 minutes
	Prenez la deuxième à droite vers la bretelle B31	41 m	239° vrai	1 minutes	66.3 km	1 heure(s), 17 minutes

FNJ1Km416

	Directions	Distanc	Cap	Temps	Distance	Temps total
	Prenez la bretelle B317 vers B500/Basel/Feldberg/Waldshut-	3.4 km	242° vrai	3 minutes	69.7 km	1 heure(s), 20 minutes
	Sortez à droite pour prendre la bretelle vers B317	29 m	251° vrai	1 minutes	69.8 km	1 heure(s), 20 minutes
	Arrivée à Fuhrmannstube	8.0 km	279° vrai	6 minutes	77.8 km	1 heure(s), 25 minutes
	Continuez sur la B317 vers Basel/Lörrach/Todtnau/Feldberg	4.6 km	246° vrai	23 minutes	82.4 km	1 heure(s), 29 minutes
	Tournez à gauche pour prendre B317	4.4 km	275° vrai	4 minutes	86.7 km	1 heure(s), 33 minutes
	Arrivée à Todtnau	6.9 km	338° v...	8 minutes	93.6 km	1 heure(s), 40 minutes
	Continuez sur la B317 vers Basel/Lörrach/Schönau	1.2 km	190° vrai	17 minutes	94.9 km	1 heure(s), 42 minutes
	Continuez sur la B317 vers Lörrach/Schönau	1.3 km	187° vrai	2 minutes	96.2 km	1 heure(s), 43 minutes
	Tournez à droite vers Münstertal/Wieden/Utzenfeld	1.3 km	231° vrai	2 minutes	97.5 km	1 heure(s), 45 minutes
	Arrivée à Wiesentalstraße 23	723 m	345° v...	2 minutes	98.2 km	1 heure(s), 46 minutes
	Prenez la Wiesentalstraße et roulez vers l'ouest	0 m	165° vrai	7 minutes	98.2 km	1 heure(s), 46 minutes
	Tournez à droite pour prendre Landstraße	23 m	252° vrai	1 minutes	98.3 km	1 heure(s), 46 minutes
	Restez à droite pour prendre Landstraße	4.4 km	332° vrai	4 minutes	103 km	1 heure(s), 50 minutes
	Tournez à gauche pour prendre Wieden-Säge	723 m	7° vrai	1 minutes	103 km	1 heure(s), 50 minutes
	Dirigez-vous à droite pour prendre L123	342 m	307° vrai	1 minutes	104 km	1 heure(s), 51 minutes
	Restez à gauche pour prendre Rütte	2.1 km	7° vrai	3 minutes	106 km	1 heure(s), 53 minutes
	Tournez à droite pour prendre Rütte	93 m	40° vrai	1 minutes	106 km	1 heure(s), 53 minutes
	Restez à gauche pour prendre L123	162 m	130° vrai	1 minutes	106 km	1 heure(s), 54 minutes
	Tournez à gauche pour prendre L123	339 m	99° vrai	1 minutes	106 km	1 heure(s), 54 minutes
	Arrivée à L1231	1.1 km	351° vrai	2 minutes	108 km	1 heure(s), 55 minutes
	Prenez la L123 et roulez vers l'ouest	6 m	171° vrai	10 minutes	108 km	1 heure(s), 55 minutes
	Tournez à gauche pour prendre Neuhof	2.8 km	332° vrai	3 minutes	110 km	1 heure(s), 58 minutes
	Tournez à droite pour prendre Neuhof	736 m	141° vrai	2 minutes	111 km	1 heure(s), 59 minutes
	Tournez à gauche pour prendre L123	2.3 km	3° vrai	3 minutes	113 km	2 heure(s), 1 minutes
	Arrivée à Obermünstertal	6.7 km	145° vrai	7 minutes	120 km	2 heure(s), 8 minutes

FNJ1Km416

	Directions	Distanc	Cap	Temps	Distance	Temps total
	Prenez la Krumlinden et roulez vers le sud-est	3 m	325° vrai	13 minutes	120 km	2 heure(s), 8 minutes
	Tournez à gauche pour prendre Wasen	2.9 km	248° v...	5 minutes	123 km	2 heure(s), 12 minutes
	Arrivée à Rotenbuck	1.8 km	102° vrai	4 minutes	125 km	2 heure(s), 15 minutes
	Prenez la Rotenbuck et roulez vers le sud	4 m	282° vrai	8 minutes	125 km	2 heure(s), 15 minutes
	Tournez à droite pour prendre Münsterhalden	3.4 km	169° vrai	4 minutes	128 km	2 heure(s), 19 minutes
	Continuez vers Schönau/Neuenweg	4.6 km	122° vrai	8 minutes	133 km	2 heure(s), 26 minutes
	Arrivée à Mittelheubronn	1.6 km	90° vrai	2 minutes	134 km	2 heure(s), 27 minutes
	Prenez la L131 et roulez vers le sud	16 m	270° vrai	12 minutes	134 km	2 heure(s), 27 minutes
	Restez à gauche pour prendre L131	442 m	99° vrai	1 minutes	135 km	2 heure(s), 27 minutes
	Tournez à droite pour prendre L131	3.5 km	6° vrai	4 minutes	138 km	2 heure(s), 30 minutes
	Tournez à droite pour prendre L131	4.2 km	123° vrai	3 minutes	142 km	2 heure(s), 33 minutes
	Tournez à droite pour prendre Bundesstraße	3.4 km	97° vrai	4 minutes	146 km	2 heure(s), 37 minutes
	Tournez à gauche vers Todtmoos/Häg-Ehrsberg/	6.4 km	191° vrai	7 minutes	152 km	2 heure(s), 43 minutes
	Arrivée à Mambach	647 m	160° vrai	2 minutes	153 km	2 heure(s), 45 minutes
	Prenez la Ortsstraße et roulez vers l'est	3 m	340° v...	18 minutes	153 km	2 heure(s), 45 minutes
	Tournez à gauche pour prendre Happach	8.0 km	76° vrai	7 minutes	161 km	2 heure(s), 51 minutes
	Tournez à droite pour prendre Hochkopfstraße	4.4 km	358° v...	4 minutes	165 km	2 heure(s), 55 minutes
	Tournez à droite pour prendre Am Skilift	1.8 km	69° vrai	2 minutes	167 km	2 heure(s), 57 minutes
	Arrivée à Todtmoos	1.1 km	255° vrai	2 minutes	168 km	2 heure(s), 58 minutes
	Prenez la L151 et roulez vers le sud	0 m	75° vrai	14 minutes	168 km	2 heure(s), 58 minutes
	Tournez à gauche pour prendre L151	769 m	198° vrai	1 minutes	169 km	2 heure(s), 59 minutes
	Arrivée à Giersbach	8.4 km	81° vrai	9 minutes	177 km	3 heure(s), 7 minutes
	Prenez la Giersbach et roulez vers le sud	4 m	261° vrai	10 minutes	177 km	3 heure(s), 7 minutes
	Tournez à gauche pour prendre L151	5.0 km	169° vrai	5 minutes	182 km	3 heure(s), 12 minutes
	Arrivée à Hänner	7.1 km	187° vrai	7 minutes	190 km	3 heure(s), 18 minutes

FNJ1Km416

	Directions	Distanc	Cap	Temps	Distance	Temps total
	Prenez la Landstraße et roulez vers l'est	43 m	7° vrai	11 minutes	190 km	3 heure(s), 18 minutes
	Tournez à gauche pour prendre Hotzenwaldstraße	3.4 km	240° vrai	4 minutes	193 km	3 heure(s), 22 minutes
	Tournez à gauche pour prendre Hauptstraße	2.9 km	179° vrai	4 minutes	196 km	3 heure(s), 26 minutes
	Arrivée à Murg	44 m	351° vrai	1 minutes	196 km	3 heure(s), 27 minutes
	Prenez la Hauptstraße et roulez vers l'est	8 m	171° vrai	9 minutes	196 km	3 heure(s), 27 minutes
	Tournez à droite pour prendre Flößerstraße	4.5 km	85° vrai	6 minutes	200 km	3 heure(s), 33 minutes
	Prenez le rond-point Rond-Point	142 m	170° vrai	1 minutes	201 km	3 heure(s), 33 minutes
	Tournez à droite vers Schweiz	45 m	171° vrai	1 minutes	201 km	3 heure(s), 33 minutes
	Prenez le rond-point Rond-Point	540 m	225° vrai	1 minutes	201 km	3 heure(s), 33 minutes
	Tournez à droite pour prendre la 7 vers Basel/Stein/Laufenburg	24 m	244° vrai	1 minutes	201 km	3 heure(s), 34 minutes
	Continuez sur la 7 vers Basel/Stein	332 m	290° vrai	1 minutes	202 km	3 heure(s), 34 minutes
	Tournez à gauche vers Frick/Kaisten	817 m	250° vrai	2 minutes	202 km	3 heure(s), 36 minutes
	Tournez à droite pour prendre Kaistenbergstrasse	2.9 km	176° vrai	5 minutes	205 km	3 heure(s), 40 minutes
	Restez à droite pour prendre Bondelhof	2.2 km	176° vrai	3 minutes	207 km	3 heure(s), 43 minutes
	Tournez à gauche pour prendre Hauptstrasse	2.7 km	215° vrai	4 minutes	210 km	3 heure(s), 46 minutes
	Prenez le rond-point Rond-Point	590 m	127° vrai	2 minutes	211 km	3 heure(s), 48 minutes
	Prenez la deuxième à droite vers Hauptstrasse	36 m	74° vrai	1 minutes	211 km	3 heure(s), 48 minutes
	Prenez le rond-point Rond-Point	623 m	120° vrai	1 minutes	211 km	3 heure(s), 49 minutes
	Prenez la première à droite vers Route	20 m	154° vrai	1 minutes	211 km	3 heure(s), 49 minutes
	Arrivée à Densbüren	6.2 km	48° vrai	8 minutes	218 km	3 heure(s), 57 minutes
	Prenez la Hauptstrasse et roulez vers le sud-est	14 m	228° vrai	31 minutes	218 km	3 heure(s), 57 minutes
	Tournez à droite pour prendre Brunnmattweg	1.7 km	161° vrai	2 minutes	219 km	3 heure(s), 59 minutes
	Tournez à gauche pour prendre Brunnmattweg	29 m	270° vrai	1 minutes	219 km	3 heure(s), 59 minutes
	Arrivée à Staffelegg	780 m	257° vrai	3 minutes	220 km	4 heure(s), 1 minutes
	Prenez la Brunnmattweg et roulez vers le sud	25 m	77° vrai	5 minutes	220 km	4 heure(s), 1 minutes

FNJ1Km416

	Directions	Distanc	Cap	Temps	Distance	Temps total
	Tournez à gauche pour prendre Herzbergstrasse	587 m	251° vrai	2 minutes	221 km	4 heure(s), 3 minutes
	Tournez à gauche pour prendre Staffeleggstrasse	315 m	113° vrai	1 minutes	221 km	4 heure(s), 4 minutes
	Arrivée à [Cols_Ch] AG Staffelegg	98 m	167° vrai	1 minutes	221 km	4 heure(s), 4 minutes
	Prenez la Staffeleggstrasse et roulez vers l'ouest	2 m	347° vrai	3 minutes	221 km	4 heure(s), 4 minutes
	Prenez le rond-point Rond-Point	1.8 km	191° vrai	2 minutes	223 km	4 heure(s), 6 minutes
	Prenez la première à droite vers Staffeleggstrasse	29 m	194° vrai	1 minutes	223 km	4 heure(s), 6 minutes
	Prenez le rond-point Rond-Point	3.5 km	205° vrai	6 minutes	226 km	4 heure(s), 12 minutes
	Prenez la deuxième à droite vers Küttigerstrasse	47 m	104° vrai	1 minutes	227 km	4 heure(s), 12 minutes
	Tournez à droite pour prendre Flösserstrasse	278 m	153° vrai	1 minutes	227 km	4 heure(s), 12 minutes
	Restez à droite pour prendre Route	175 m	234° vrai	1 minutes	227 km	4 heure(s), 13 minutes
	Continuez vers Bern/Luzern/Olten/Schachen/Damm	289 m	251° vrai	1 minutes	227 km	4 heure(s), 13 minutes
	Prenez le rond-point Rond-Point	2.2 km	190° vrai	3 minutes	229 km	4 heure(s), 16 minutes
	Tournez à droite pour prendre la 5 vers Olten	16 m	204° vrai	1 minutes	229 km	4 heure(s), 16 minutes
	Prenez le rond-point Rond-Point	3.9 km	238° vrai	6 minutes	233 km	4 heure(s), 22 minutes
	Prenez la deuxième à droite vers Oltnenstrasse	42 m	204° vrai	1 minutes	233 km	4 heure(s), 22 minutes
	Prenez le rond-point Rond-Point	791 m	239° vrai	2 minutes	234 km	4 heure(s), 23 minutes
	Prenez la deuxième à droite vers Hauptstrasse	32 m	191° vrai	1 minutes	234 km	4 heure(s), 24 minutes
	Arrivée à Däniken	73 m	149° vrai	1 minutes	234 km	4 heure(s), 24 minutes
	Prenez la Hauptstrasse et roulez vers le sud-est	40 m	329° vrai	20 minutes	234 km	4 heure(s), 24 minutes
	Prenez le rond-point Rond-Point	3.7 km	263° vrai	4 minutes	238 km	4 heure(s), 28 minutes
	Prenez la deuxième à droite vers Niederämterstrasse	37 m	208° v...	1 minutes	238 km	4 heure(s), 28 minutes
	Tournez à gauche pour prendre Bahnhofquai	2.3 km	281° vrai	4 minutes	240 km	4 heure(s), 32 minutes
	Prenez le rond-point Rond-Point	418 m	172° vrai	2 minutes	241 km	4 heure(s), 33 minutes
	Prenez la deuxième à droite vers Aarburgerstrasse	41 m	166° vrai	1 minutes	241 km	4 heure(s), 33 minutes
	Continuez sur la 2 vers Bern/Luzern/Boningen	2.2 km	203° vrai	3 minutes	243 km	4 heure(s), 36 minutes

FNJ1Km416

	Directions	Distanc	Cap	Temps	Distance	Temps total
	Prenez le rond-point Rond-Point	1.9 km	216° vrai	3 minutes	245 km	4 heure(s), 38 minutes
	Tournez à droite vers Zürich/ Luzern/Bern/Langenthal/Rothrist	52 m	207° vrai	1 minutes	245 km	4 heure(s), 39 minutes
	Prenez le rond-point Rond-Point	328 m	191° vrai	1 minutes	245 km	4 heure(s), 39 minutes
	Tournez à droite vers Bern/ Langenthal/Zürich/Luzern/	36 m	152° vrai	1 minutes	245 km	4 heure(s), 39 minutes
	Prenez le rond-point Rond-Point	166 m	185° vrai	1 minutes	245 km	4 heure(s), 40 minutes
	Prenez la deuxième à droite vers Neue Aarburgerstrasse	20 m	190° vrai	1 minutes	246 km	4 heure(s), 40 minutes
	Prenez le rond-point Rond-Point	613 m	257° vrai	1 minutes	246 km	4 heure(s), 40 minutes
	Prenez la deuxième à droite vers Neue Aarburgerstrasse	34 m	251° vrai	1 minutes	246 km	4 heure(s), 41 minutes
	Prenez le rond-point Rond-Point	1.8 km	213° vrai	3 minutes	248 km	4 heure(s), 43 minutes
	Prenez la deuxième à droite vers Bernstrasse	51 m	216° vrai	1 minutes	248 km	4 heure(s), 44 minutes
	Prenez le rond-point Rond-Point	7.2 km	222° vrai	10 minutes	255 km	4 heure(s), 53 minutes
	Prenez la deuxième à droite vers Landstrasse	35 m	206° vrai	1 minutes	255 km	4 heure(s), 54 minutes
	Prenez le rond-point Rond-Point	628 m	236° vrai	1 minutes	256 km	4 heure(s), 54 minutes
	Prenez la première à droite vers Route	15 m	299° vrai	1 minutes	256 km	4 heure(s), 55 minutes
	Arrivée à Route et Rond-Point3	1 m	0° vrai	1 minutes	256 km	4 heure(s), 55 minutes
	Prenez le rond-point Rond-Point	1 m	0° vrai	31 minutes	256 km	4 heure(s), 55 minutes
	Prenez la première à droite vers Landstrasse	20 m	206° vrai	1 minutes	256 km	4 heure(s), 55 minutes
	Prenez le rond-point Rond-Point	3.3 km	232° vrai	4 minutes	259 km	4 heure(s), 59 minutes
	Prenez la deuxième à droite vers Bern-Zürichstrasse	33 m	193° vrai	1 minutes	259 km	4 heure(s), 59 minutes
	Prenez le rond-point Rond-Point	1.0 km	233° vrai	2 minutes	260 km	5 heure(s), 0 minutes
	Prenez la deuxième à droite vers Bern-Zürichstrasse	24 m	242° vrai	1 minutes	260 km	5 heure(s), 0 minutes
	Prenez le rond-point Rond-Point	937 m	265° vrai	2 minutes	261 km	5 heure(s), 2 minutes
	Prenez la première à droite vers Zürichstrasse	36 m	270° vrai	1 minutes	261 km	5 heure(s), 2 minutes
	Prenez le rond-point Rond-Point	488 m	258° vrai	1 minutes	262 km	5 heure(s), 3 minutes
	Prenez la deuxième à droite vers Bernstrasse	36 m	270° vrai	1 minutes	262 km	5 heure(s), 3 minutes

FNJ1Km416

	Directions	Distanc	Cap	Temps	Distance	Temps total
	Arrivée à Bützberg	138 m	341° vrai	1 minutes	262 km	5 heure(s), 3 minutes
	Prenez la Bernstrasse et roulez vers l'ouest	1 m	161° vrai	9 minutes	262 km	5 heure(s), 3 minutes
	Prenez le rond-point Rond-Point	3.6 km	247° vrai	5 minutes	266 km	5 heure(s), 7 minutes
	Prenez la deuxième à droite vers Zürichstrasse	32 m	199° vrai	1 minutes	266 km	5 heure(s), 8 minutes
	Prenez le rond-point Rond-Point	1.2 km	232° vrai	3 minutes	267 km	5 heure(s), 10 minutes
	Prenez la première à droite vers Bernstrasse	16 m	230° vrai	1 minutes	267 km	5 heure(s), 10 minutes
	Prenez le rond-point Rond-Point	227 m	215° vrai	1 minutes	267 km	5 heure(s), 11 minutes
	Prenez la deuxième à droite vers Bernstrasse	32 m	214° vrai	1 minutes	267 km	5 heure(s), 11 minutes
	Prenez le rond-point Rond-Point	773 m	234° vrai	2 minutes	268 km	5 heure(s), 12 minutes
	Prenez la deuxième à droite vers Bernstrasse	28 m	262° vrai	1 minutes	268 km	5 heure(s), 12 minutes
	Prenez le rond-point Rond-Point	13.1 km	210° vrai	16 minutes	281 km	5 heure(s), 28 minutes
	Prenez la première à droite vers Route	46 m	254° vrai	1 minutes	281 km	5 heure(s), 28 minutes
	Prenez le rond-point Rond-Point	904 m	287° vrai	1 minutes	282 km	5 heure(s), 29 minutes
	Prenez la deuxième à droite vers Route	47 m	261° vrai	1 minutes	282 km	5 heure(s), 29 minutes
	Prenez la bretelle à gauche vers Lausanne	1.9 km	224° vrai	2 minutes	284 km	5 heure(s), 31 minutes
	Arrivée à A140	1.9 km	300° v...	2 minutes	286 km	5 heure(s), 32 minutes
	Prenez la A1 et roulez vers le sud-est	1 m	120° vrai	30 minutes	286 km	5 heure(s), 32 minutes
	Arrivée à A139	13.2 km	248° v...	9 minutes	299 km	5 heure(s), 40 minutes
	Prenez la A1 et roulez vers le sud	1 m	68° vrai	9 minutes	299 km	5 heure(s), 40 minutes
	Prenez la sortie 37 à gauche vers la A6 vers Interlaken/Thun/	250 m	156° vrai	1 minutes	299 km	5 heure(s), 41 minutes
	Arrivée à A66	1.6 km	271° vrai	2 minutes	301 km	5 heure(s), 42 minutes
	Prenez la A6 et roulez vers le sud	1 m	91° vrai	2 minutes	301 km	5 heure(s), 42 minutes
	Arrivée à A65	1.0 km	247° vrai	1 minutes	302 km	5 heure(s), 43 minutes
	Prenez la A6 et roulez vers le sud-est	2 m	67° vrai	1 minutes	302 km	5 heure(s), 43 minutes
	Prenez la sortie 12 à droite vers Bern-Ostring	892 m	193° vrai	1 minutes	303 km	5 heure(s), 44 minutes


FNJ1Km416

	Directions	Distanc	Cap	Temps	Distance	Temps total
	Continuez vers Lausanne/ Fribourg	303 m	197° vrai	1 minutes	303 km	5 heure(s), 44 minutes
	Prenez le rond-point Rond-Point	559 m	232° vrai	1 minutes	304 km	5 heure(s), 45 minutes
	Tournez à droite pour prendre la 6 vers Zürich/Basel	85 m	27° vrai	1 minutes	304 km	5 heure(s), 45 minutes
	Arrivée à Ostring 18	158 m	145° vrai	1 minutes	304 km	5 heure(s), 46 minutes
	Prenez la Ostring et roulez vers le nord-est	3 m	325° vrai	3 minutes	304 km	5 heure(s), 46 minutes
	Continuez vers Zürich/Basel/ Lausanne/Fribourg/Biel/Bienne	389 m	79° vrai	1 minutes	304 km	5 heure(s), 46 minutes
	Dirigez-vous à gauche pour prendre Freudenbergerplatz	25 m	96° vrai	1 minutes	304 km	5 heure(s), 46 minutes
	Tournez à gauche vers Zentrum	124 m	275° vrai	1 minutes	305 km	5 heure(s), 46 minutes
	Prenez le rond-point Rond-Point	559 m	232° vrai	2 minutes	305 km	5 heure(s), 48 minutes
	Tournez à droite vers Lausanne/ Fribourg	32 m	214° vrai	1 minutes	305 km	5 heure(s), 48 minutes
	Tournez à droite vers Lausanne/ Fribourg/Zentrum	654 m	186° vrai	2 minutes	306 km	5 heure(s), 49 minutes
	Restez à gauche vers 10/ Lausanne/Fribourg	1.3 km	270° vrai	3 minutes	307 km	5 heure(s), 51 minutes
	Prenez le rond-point Rond-Point	711 m	240° vrai	2 minutes	308 km	5 heure(s), 52 minutes
	Prenez la deuxième à droite vers Schwarzenburgstrasse	48 m	186° vrai	1 minutes	308 km	5 heure(s), 52 minutes
	Continuez vers Schwarzenburg/ Köniz	330 m	226° vrai	1 minutes	308 km	5 heure(s), 53 minutes
	Prenez le rond-point Rond-Point	804 m	205° vrai	2 minutes	309 km	5 heure(s), 54 minutes
	Prenez la deuxième à droite vers Schwarzenburgstrasse	24 m	214° vrai	1 minutes	309 km	5 heure(s), 54 minutes
	Prenez le rond-point Rond-Point	301 m	213° vrai	1 minutes	309 km	5 heure(s), 55 minutes
	Prenez la première à droite vers Schwarzenburgstrasse	30 m	207° vrai	1 minutes	309 km	5 heure(s), 55 minutes
	Prenez le rond-point Rond-Point	563 m	204° vrai	1 minutes	310 km	5 heure(s), 56 minutes
	Prenez la deuxième à droite vers Schwarzenburgstrasse	37 m	176° vrai	1 minutes	310 km	5 heure(s), 56 minutes
	Prenez le rond-point Bleuackerplatz	300 m	223° vrai	1 minutes	310 km	5 heure(s), 57 minutes
	Prenez la première à droite vers Schwarzenburgstrasse	21 m	226° vrai	1 minutes	310 km	5 heure(s), 57 minutes
	Prenez le rond-point Rond-Point	324 m	197° vrai	1 minutes	311 km	5 heure(s), 58 minutes
	Prenez la première à droite vers Schwarzenburgstrasse	23 m	134° vrai	1 minutes	311 km	5 heure(s), 58 minutes

FNJ1Km416

	Directions	Distanc	Cap	Temps	Distance	Temps total
	Arrivée à Schwarzenburg	15.0 km	34° vrai	18 minutes	326 km	6 heure(s), 16 minutes
	Tournez à droite pour prendre Bernstrasse	1 m	0° vrai	31 minutes	326 km	6 heure(s), 16 minutes
	Restez à droite pour prendre Mandlisgut	3.0 km	255° vrai	4 minutes	329 km	6 heure(s), 19 minutes
	Prenez le rond-point Rond-Point	9.5 km	249° vrai	11 minutes	338 km	6 heure(s), 30 minutes
	Tournez à droite vers Schwarzsee/Fribourg/Spital	31 m	214° vrai	1 minutes	338 km	6 heure(s), 30 minutes
	Prenez le rond-point Rond-Point	36 m	172° vrai	1 minutes	338 km	6 heure(s), 31 minutes
	Tournez à droite vers Schwarzsee/Spital	19 m	138° vrai	1 minutes	338 km	6 heure(s), 31 minutes
	Tournez à droite pour prendre Ameismühleweg	816 m	154° vrai	2 minutes	339 km	6 heure(s), 32 minutes
	Tournez à droite pour prendre Tasberg	1.7 km	209° vrai	2 minutes	341 km	6 heure(s), 34 minutes
	Tournez à droite pour prendre Tasberg	260 m	246° vrai	1 minutes	341 km	6 heure(s), 35 minutes
	Tournez à droite pour prendre Schwarzseestrasse	930 m	255° vrai	2 minutes	342 km	6 heure(s), 36 minutes
	Prenez le rond-point Rond-Point	1.1 km	276° vrai	2 minutes	343 km	6 heure(s), 38 minutes
	Prenez la deuxième à droite vers Route Du Lac-Noir	45 m	237° vrai	1 minutes	343 km	6 heure(s), 38 minutes
	Tournez à gauche pour prendre Route De Bourguillon	114 m	306° v...	1 minutes	343 km	6 heure(s), 39 minutes
	Arrivée à Route De Bourguillon et Route	2.2 km	99° vrai	3 minutes	345 km	6 heure(s), 41 minutes
	Prenez la Route et roulez vers le sud	9 m	279° vrai	26 minutes	345 km	6 heure(s), 41 minutes
	Prenez le rond-point Rond-Point	552 m	241° vrai	1 minutes	346 km	6 heure(s), 42 minutes
	Prenez la deuxième à droite vers Route De Bourguillon	37 m	242° vrai	1 minutes	346 km	6 heure(s), 42 minutes
	Prenez le rond-point Rond-Point	500 m	179° vrai	1 minutes	347 km	6 heure(s), 43 minutes
	Prenez la première à droite vers Route	18 m	180° vrai	1 minutes	347 km	6 heure(s), 43 minutes
	Prenez le rond-point Rond-Point	16 m	234° vrai	1 minutes	347 km	6 heure(s), 43 minutes
	Prenez la deuxième à droite vers Route De La Gruyère	47 m	193° vrai	1 minutes	347 km	6 heure(s), 44 minutes
	Prenez le rond-point Rond-Point	525 m	170° vrai	1 minutes	347 km	6 heure(s), 44 minutes
	Prenez la deuxième à droite vers Route De La Gruyère	38 m	237° vrai	1 minutes	347 km	6 heure(s), 45 minutes
	Prenez le rond-point Rond-Point	3.4 km	160° vrai	4 minutes	351 km	6 heure(s), 48 minutes

FNJ1Km416

	Directions	Distanc	Cap	Temps	Distance	Temps total
	Prenez la deuxième à droite vers Route De Fribourg	24 m	102° vrai	1 minutes	351 km	6 heure(s), 49 minutes
	Prenez le rond-point Rond-Point	586 m	167° vrai	1 minutes	351 km	6 heure(s), 50 minutes
	Prenez la deuxième à droite vers Route De La Gruyère	38 m	168° vrai	1 minutes	351 km	6 heure(s), 50 minutes
	Prenez le rond-point Rond-Point	10.9 km	195° vrai	13 minutes	362 km	7 heure(s), 3 minutes
	Prenez la première à droite vers Route Du Vanel	24 m	229° vrai	1 minutes	362 km	7 heure(s), 3 minutes
	Prenez le rond-point Rond-Point	4.2 km	239° vrai	5 minutes	366 km	7 heure(s), 8 minutes
	Prenez la deuxième à droite vers Rue De La Gruyère	18 m	252° vrai	1 minutes	366 km	7 heure(s), 8 minutes
	Prenez le rond-point Rond-Point	771 m	174° vrai	2 minutes	367 km	7 heure(s), 10 minutes
	Prenez la première à droite vers 190	26 m	214° vrai	1 minutes	367 km	7 heure(s), 10 minutes
	Prenez le rond-point Rond-Point	898 m	245° vrai	1 minutes	368 km	7 heure(s), 11 minutes
	Prenez la deuxième à droite vers Rue De Battentin	47 m	251° vrai	1 minutes	368 km	7 heure(s), 11 minutes
	Arrivée à Coop	111 m	138° vrai	1 minutes	368 km	7 heure(s), 12 minutes