

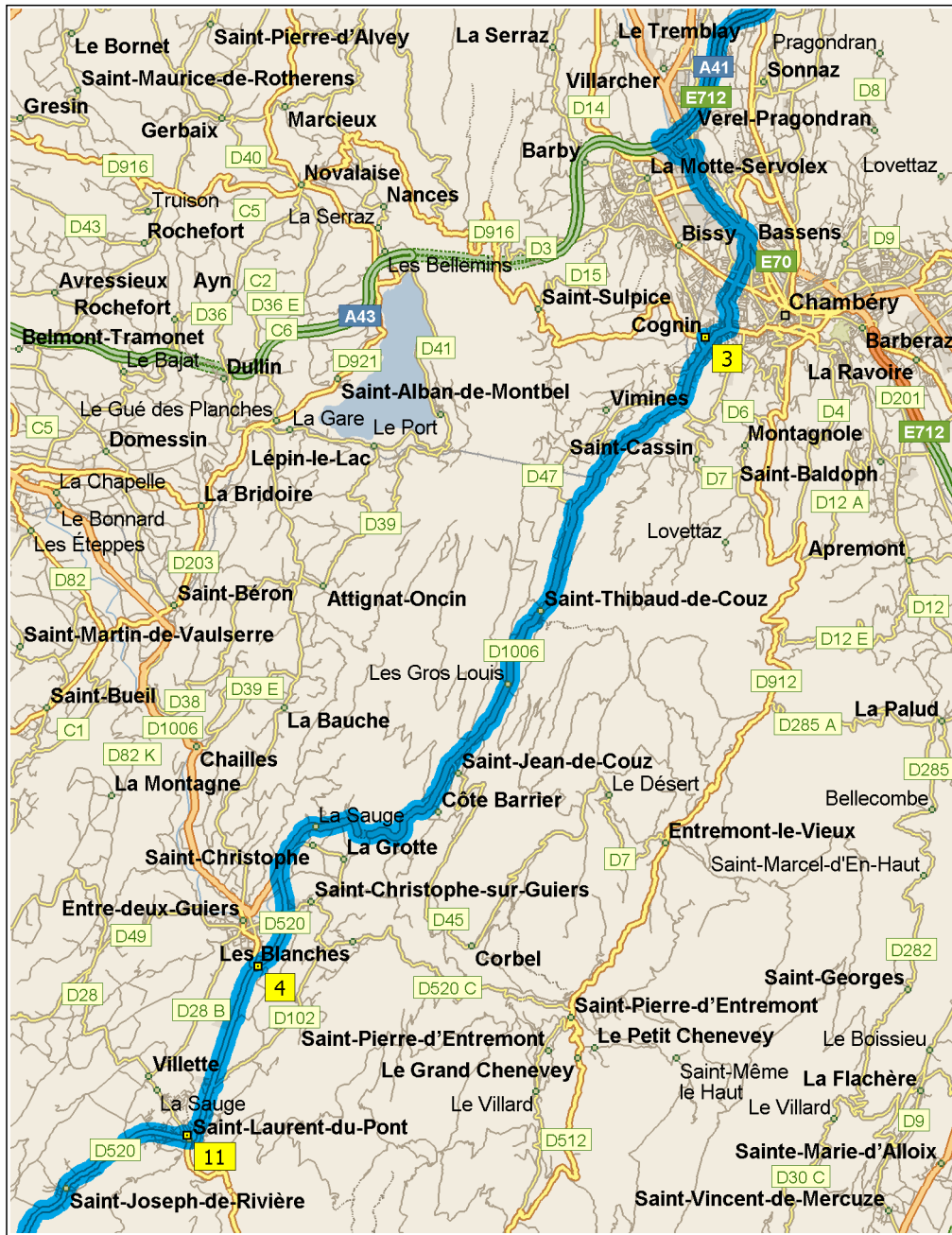
Baroad Nouagaterie Version 1

819.2 kilomètres; 12 heures, 1 minute

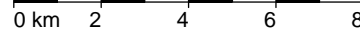


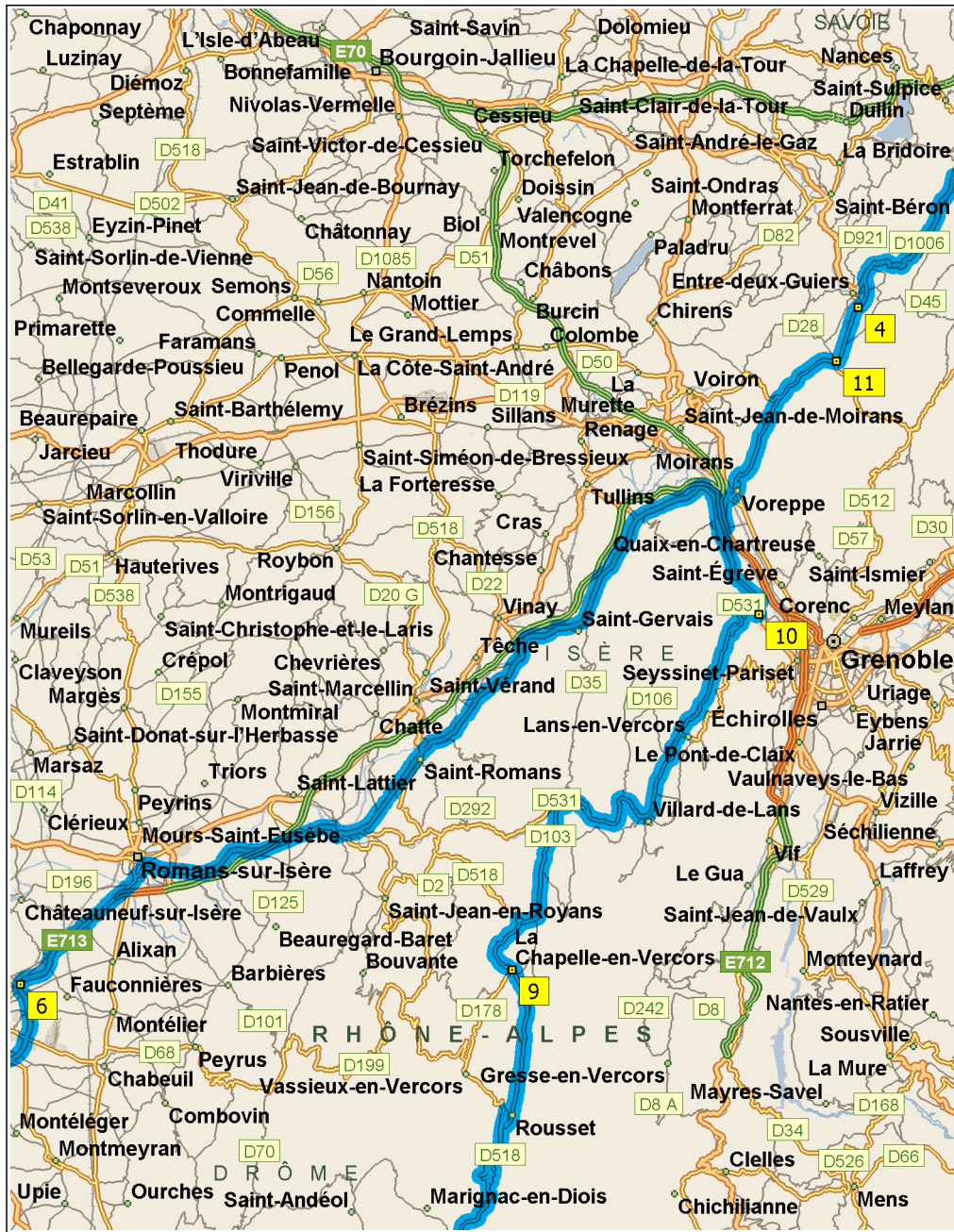
0 km 10 20 30 40 50

05:00	0.0 km	1 Départ de Rue de'Battentin 1, 1630 Bulle sur les routes locales (est) pendant 30 m
05:00	0.1 km	Au rond-point, prendre la troisième sortie vers 190 pendant 0.1 km
05:00	0.1 km	Rester à GAUCHE sur la bretelle pendant 0.5 km vers A12 / E27 / Vevey / Lausanne
05:00	0.6 km	Rester à DROITE afin de rester sur la bretelle pendant 0.2 km
05:00	0.8 km	*Section à péage* Déboucher sur E27 [A12] pendant 25.1 km
05:14	25.9 km	*Section à péage* À la sortie 14, rester à DROITE sur La Veyre [14] pendant 0.7 km vers A9 / E62 / Lausanne / Genève
05:14	26.6 km	*Section à péage* Déboucher sur E62 [A9] pendant 27.3 km
05:30	53.8 km	*Section à péage* Déboucher sur E23 [E25] pendant 1.9 km
05:31	55.8 km	*Section à péage* À la sortie 17, rester à DROITE sur E25 [E62] pendant 53.2 km vers E25 / A1 / E62 / Genève
06:00	109.0 km	Halte (15 min.)
06:15	109.0 km	*Section à péage* Rester sur E25 [E62] (sud-ouest) pendant 12.1 km
06:22	121.1 km	Entrée : France
06:22	121.1 km	2 *Section à péage* À E25, 1257 Bardonnex, rester sur E25 [E62] (sud) pendant 1.1 km
06:23	122.2 km	*Section à péage* Continuer TOUT DROIT sur A41 pendant 18.6 km vers A41 / Annecy / Grenoble
06:33	140.8 km	*Section à péage* Le nom de la route devient E712 [A41] pendant 70 m
06:33	140.9 km	*Section à péage* Le nom de la route devient A41 pendant 0.5 km
06:34	141.3 km	*Section à péage* Le nom de la route devient E712 [A41] pendant 51.2 km
07:01	192.5 km	Rester à DROITE sur la bretelle [Échangeur de Turin Grenoble Chambéry] pendant 1.1 km vers E712 / A43 / E70 / Grenoble / Aéroport Chambéry / Albertville / Chambéry / Turin Par Tunnel du Fréjus



- 07:02 193.6 km Rester à DROITE afin de rester sur la bretelle [Échangeur de la Motte-Servolex] pendant 0.6 km vers E70 / N201 / Albertville / Turin / Chambéry / Grenoble / La Motte-Servolex
- 07:03 194.2 km Rester à GAUCHE afin de rester sur la bretelle [Échangeur de la Motte-Servolex] pendant 0.1 km vers N201 / Turin / Albertville / Grenoble / Chambéry
- 07:03 194.4 km Le nom de la route devient E70 [E712] pendant 1.3 km
- 07:04 195.6 km À la sortie 15, rester à DROITE sur la bretelle [Échangeur de la Boisse] pendant 0.2 km vers Chambéry-le Haut / Valence / Cognin / Massif de la Chartreuse / Chambéry-Centre
- 07:04 195.8 km Rester à GAUCHE sur les routes locales pendant 0.5 km
- 07:04 196.3 km Prendre D1006 [Avenue du Grand Verger] à DROITE (sud) pendant 0.6 km
- 07:05 196.9 km Au rond-point, prendre la première sortie vers D1006 [Avenue du Repos] pendant 1.8 km
- 07:07 198.7 km Au rond-point, prendre la première sortie vers D1006 [Avenue de Lyon] pendant 0.5 km
- 07:08 199.3 km Tourner à DROITE (ouest), prendre D916 [Place Alfred Carrel] pendant 80 m
- 07:08 199.3 km Continuer TOUT DROIT sur D916 [Rue de l'Épine] pendant 0.1 km
- 07:09 199.4 km **3** À Cognin, prendre D916 [Rue de l'Épine] en sens inverse (est) pendant 0.1 km
- 07:09 199.6 km Tourner à DROITE (sud), prendre Rue de Derrière les Murs pendant 0.3 km
- 07:10 199.8 km Au rond-point, prendre la troisième sortie vers D1006 [Route de Lyon] pendant 5.8 km vers D1006 / Lyon / Les Échelles / Valence
- 07:16 205.6 km Halte (15 min.)
- 07:31 205.6 km Rester sur D1006 (sud) pendant 12.8 km
- 07:41 218.4 km Au rond-point, prendre la deuxième sortie vers D520 pendant 2.6 km vers D520 / Entre Deux Guiers / Lyon / St Laurent du Pont / Voiron / Valence / Z.A. du Maillet
- 07:43 221.0 km **4** Au rond-point, prendre la deuxième sortie vers D520 pendant 3.2 km





- 07:46 224.2 km Au rond-point, prendre la deuxième sortie vers D520 [Route des Echelles] pendant 5.3 km
- 07:52 229.5 km Le nom de la route devient les routes locales pendant 10 m
- 07:52 229.5 km Le nom de la route devient D520 pendant 1.9 km
- 07:54 231.3 km Prendre D520 A à GAUCHE (ouest) pendant 9.5 km
- 08:03 240.8 km Au rond-point, prendre la quatrième sortie vers D520 A [Avenue de Stalingrad] pendant 0.2 km
- 08:04 241.0 km Tourner à DROITE (ouest), prendre D3 A [Avenue de Stalingrad] pendant 1.2 km
- 08:05 242.2 km Au rond-point, prendre la troisième sortie vers D3 [Route de l'Isère] pendant 2.5 km
- 08:08 244.7 km Prendre la bretelle à DROITE (ouest) pendant 0.2 km
- 08:08 244.9 km Prendre D1532 [Route de Valence] à DROITE (nord) pendant 30.6 km
- 08:31 275.5 km Halte (15 min.)
- 08:46 275.5 km Rester sur D1532 (sud) pendant 6.1 km
- 08:52 281.6 km Au rond-point, prendre la deuxième sortie vers D1532 [Route de Valence] pendant 2.9 km
- 08:54 284.5 km Au rond-point, prendre la deuxième sortie vers D1532 pendant 5.6 km
- 08:59 290.1 km Le nom de la route devient D532 [Place de la Tour Potevine] pendant 7.6 km
- 09:04 297.7 km Au rond-point, prendre la première sortie vers D532 pendant 7.1 km
- 09:10 304.9 km Au rond-point, prendre la deuxième sortie vers N2532 [Route Nationale] pendant 2.2 km
- 09:13 307.0 km Le nom de la route devient Avenue Antonin Vallon pendant 30 m
- 09:13 307.1 km Prendre les routes locales à GAUCHE (sud-ouest) pendant 30 m
- 09:13 307.1 km Prendre la bretelle à DROITE (sud-ouest) pendant 70 m
- 09:13 307.2 km Prendre la bretelle (GAUCHE) sur N2532 [Boulevard Alpes-Provence] pendant 2.2 km
- 09:16 309.4 km Au rond-point, prendre la deuxième sortie vers N2532 pendant 0.7 km



© 1988–2010 Microsoft Corporation et/ou ses fournisseurs. Tous droits réservés. <http://www.microsoft.com/france/autoroute/> © 1984–2010 Tele Atlas. Tous droits réservés. Source de données © 2010 Tele Atlas N.V. Ce produit comprend des données cartographiques concédées sous licence par Ordnance Survey® avec l'autorisation du Controller of Her Majesty's Stationery Office. © Crown Copyright et/ou droits relatifs aux bases de données 2010. Tous droits réservés. Numéro de licence 100025324. ©2010 NAVTEQ. Tous droits réservés. NAVTEQ ON BOARD est une marque déposée de NAVTEQ.



10:04	363.9 km	Prendre D7 [Avenue de Marseille] à DROITE (sud) pendant 0.3 km
10:04	364.2 km	Au rond-point, prendre la deuxième sortie vers N7 pendant 40.8 km vers N7 / Le Puy en Velay / Z.I. de Portes Lès.I. / L'Épervière / Montélimar / Privas / Z.I. la Motte / Guilherand-Granges
10:41	405.0 km	Continuer TOUT DROIT sur les routes locales pendant 20 m
10:41	405.0 km	7 À Route de Valence, 26200 Montélimar, tourner à GAUCHE (est), prendre N7 pendant 1.3 km
10:42	406.3 km	Tourner à DROITE (est), prendre D165 pendant 1.9 km
10:44	408.3 km	Prendre D165 [Lieu-dit David] à GAUCHE (est) pendant 0.3 km
10:44	408.5 km	Continuer TOUT DROIT sur D165 pendant 0.7 km
10:45	409.2 km	Tourner à DROITE pour rester sur D165 pendant 1.4 km
10:46	410.6 km	Tourner à GAUCHE (est), prendre D6 AD pendant 0.3 km
10:47	410.9 km	Le nom de la route devient D6 pendant 4.3 km
10:50	415.2 km	Au rond-point, prendre la deuxième sortie vers D105 pendant 2.9 km
10:52	418.1 km	Continuer TOUT DROIT sur D105 [Lieu-dit Serre Vidal] pendant 1.0 km
10:53	419.1 km	Prendre D105 à GAUCHE (nord) pendant 1.4 km
10:54	420.5 km	Continuer TOUT DROIT sur D105 [Avenue René Charton] pendant 0.2 km
10:55	420.7 km	Prendre D105 à DROITE (nord-est) pendant 1.0 km
10:56	421.7 km	Continuer TOUT DROIT sur D105 [Lieu-dit Le Moulin] pendant 0.5 km
10:56	422.1 km	Continuer TOUT DROIT sur D105 pendant 6.0 km
11:01	428.1 km	Halte (15 min.)
11:16	428.1 km	Rester sur D105 [Lieu-dit Les Buis] (est) pendant 1.5 km
11:17	429.6 km	Prendre D105 à DROITE (nord) pendant 3.1 km
11:19	432.8 km	Tourner à DROITE pour rester sur D105 pendant 1.2 km
11:20	434.0 km	Prendre D26 à GAUCHE (nord) pendant 3.7 km
11:24	437.7 km	Prendre D538 à GAUCHE (nord) pendant 1.9 km
11:26	439.6 km	Rester à DROITE sur D164 pendant 8.3 km

0 km 5 10 15



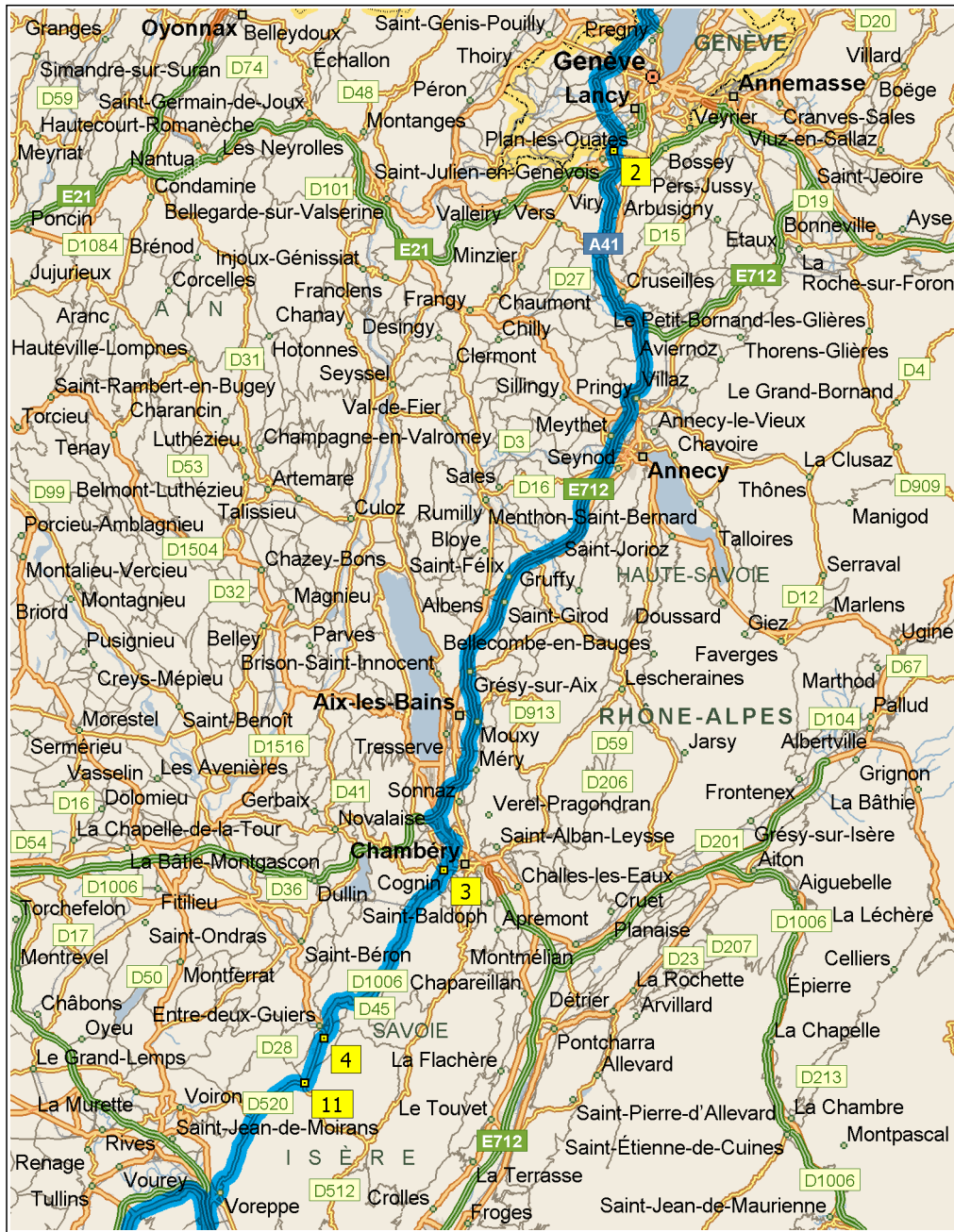
- | | | |
|-------|----------|--|
| 11:32 | 447.9 km | Continuer TOUT DROIT sur D93 pendant 27.7 km |
| 11:53 | 475.6 km | 8 À Route du Col de Rousset, 26150 Die, tourner à GAUCHE (nord), prendre D518 [Route du Col de Rousset] pendant 20.4 km |
| 12:09 | 496.1 km | Au rond-point, prendre la deuxième sortie vers D518 pendant 8.2 km |
| 12:16 | 504.3 km | Halte (15 min.) |
| 12:31 | 504.3 km | Rester sur D518 (nord) pendant 9.4 km |
| 12:38 | 513.7 km | 9 À La Chapelle-en-Vercors, rester sur D518 [Avenue de Provence] (ouest) pendant 5.8 km |
| 12:43 | 519.5 km | Au rond-point, prendre la première sortie vers D103 A pendant 1.2 km |
| 12:44 | 520.7 km | Prendre D103 à GAUCHE (nord-est) pendant 1.6 km |
| 12:45 | 522.2 km | Le nom de la route devient D612 pendant 0.3 km |
| 12:45 | 522.5 km | Continuer TOUT DROIT sur D103 pendant 11.0 km |
| 12:56 | 533.5 km | Prendre D531 à DROITE (sud) pendant 7.3 km |
| 13:03 | 540.7 km | Au rond-point, prendre la deuxième sortie vers D531 [Avenue de Prénatier] pendant 0.3 km |
| 13:03 | 541.1 km | Prendre D215 A [Avenue de la Molière] à GAUCHE (nord) pendant 0.6 km |
| 13:04 | 541.7 km | Tourner à GAUCHE (nord), prendre D531 [Avenue du Général de Gaulle] pendant 1.2 km |
| 13:06 | 542.9 km | Au rond-point, prendre la deuxième sortie vers D531 pendant 5.2 km |
| 13:10 | 548.1 km | Le nom de la route devient les routes locales pendant 50 m |
| 13:10 | 548.2 km | Au rond-point, prendre la deuxième sortie vers D531 [Route de Grenoble] pendant 18.2 km |
| 13:25 | 566.3 km | Au rond-point, prendre la troisième sortie vers Rue des Engenières pendant 0.3 km |
| 13:25 | 566.6 km | Tourner à DROITE (est), prendre Rue Guillaume Apollinaire pendant 0.2 km |
| 13:26 | 566.8 km | Tourner à DROITE (sud), prendre Hameau du Château pendant 90 m |

0 km 5 10 15 20

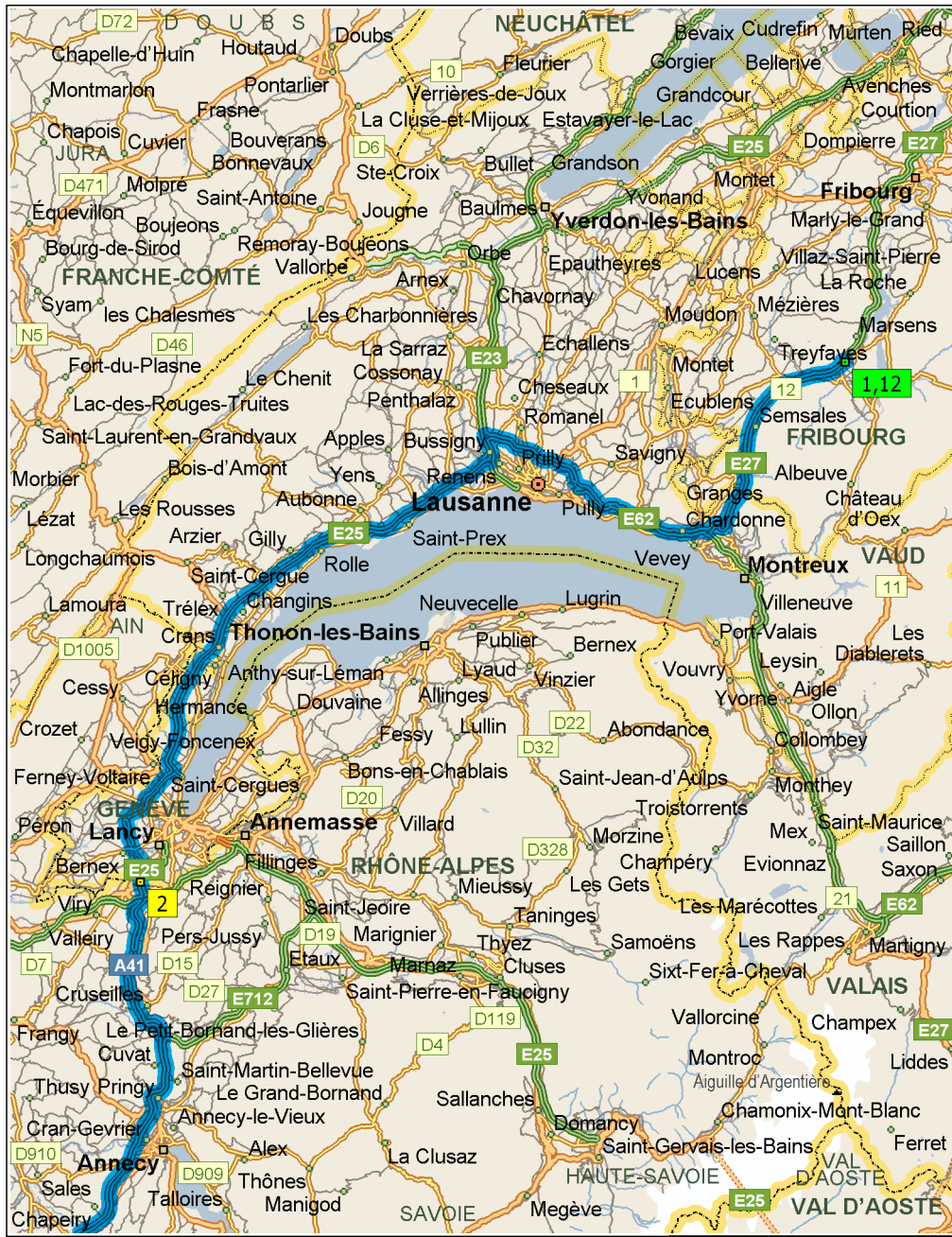


- 13:27 566.9 km **10** À D531, prendre Hameau du Château en sens inverse (nord) pendant 90 m
- 13:27 566.9 km Tourner à GAUCHE (ouest), prendre Rue Guillaume Apollinaire pendant 0.2 km
- 13:28 567.1 km Tourner à DROITE (nord), prendre Rue des Engenières pendant 0.7 km
- 13:30 567.8 km Prendre Rue des Engenières [Lieu-dit Les Engenières] à GAUCHE (nord) pendant 0.1 km
- 13:30 567.9 km Prendre Rue des Engenières à DROITE (est) pendant 0.3 km
- 13:31 568.2 km Prendre D1532 [Avenue de Valence] à GAUCHE (nord) pendant 40 m
- 13:31 568.3 km Halte (15 min.)
- 13:46 568.3 km Rester sur D1532 [Avenue de Valence] (nord) pendant 5.7 km
- 13:52 574.0 km Au rond-point, prendre la première sortie vers D1532 [Route de Valence] pendant 0.4 km
- 13:52 574.4 km Rester à GAUCHE sur les routes locales pendant 0.3 km
- 13:52 574.6 km Prendre D3 à DROITE (nord-ouest) pendant 2.8 km
- 13:55 577.4 km Au rond-point, prendre la deuxième sortie vers D3 A [Route de Palluel] pendant 0.7 km
- 13:56 578.2 km Tourner à GAUCHE (nord), prendre D3 A [Chemin de la Jacquinière] pendant 0.6 km
- 13:57 578.7 km Tourner à GAUCHE (nord), prendre D520 A [Avenue de Stalingrad] pendant 0.1 km
- 13:57 578.9 km Au rond-point, prendre la troisième sortie vers D520 A [Quai des Chartreux] pendant 9.5 km
- 14:07 588.4 km Prendre D520 à DROITE (est) pendant 1.9 km
- 14:08 590.2 km Le nom de la route devient les routes locales pendant 10 m
- 14:08 590.2 km Le nom de la route devient D520 pendant 3.6 km
- 14:12 593.9 km Tourner à GAUCHE (nord), prendre D28 [Avenue Jules Ferry] pendant 0.1 km
- 14:13 594.0 km Tourner à DROITE (est), prendre Rue Jean Moulin pendant 90 m

0 km 2 4 6 8



- 14:14 594.1 km **11** À O.T. de St-Laurent-du-Pont [Rue Jean Moulin, 38380, Saint-Laurent-du-Pont, France, Tel: +33 4-76062255], rester sur Rue Jean Moulin (est) pendant 50 m
- 14:14 594.1 km Tourner à DROITE (sud), prendre Avenue Charles de Gaulle pendant 0.1 km
- 14:14 594.2 km Tourner à GAUCHE (est), prendre D520 [Avenue Jean Jaurès] pendant 1.5 km
- 14:17 595.7 km Au rond-point, prendre la deuxième sortie vers D520 pendant 5.8 km
- 14:22 601.5 km Au rond-point, prendre la deuxième sortie vers D1006 pendant 17.8 km vers D1006 / Chambéry / St Thibaud de Couz
- 14:36 619.3 km Au rond-point, prendre la deuxième sortie vers D1006 [Route de Lyon] pendant 1.5 km
- 14:39 620.8 km Au rond-point, prendre la troisième sortie vers D1006 [Boulevard Henry Bordeaux] pendant 1.8 km
- 14:40 622.6 km Au rond-point, prendre la troisième sortie vers D1006 [Avenue du Grand Verger] pendant 0.7 km
- 14:41 623.3 km Rester à DROITE sur D10 [Avenue de la Boisse] pendant 0.1 km
- 14:41 623.5 km Prendre la bretelle (GAUCHE) sur E70 [E712] pendant 2.2 km vers Annecy / Bourg-en-B. / Aéroport / La Motte-Servolex / Lyon
- 14:43 625.7 km Prendre la bretelle [Échangeur de la Motte-Servolex] à DROITE (nord) pendant 0.9 km vers A43 / E70 / A41 / E712 / Annecy / Lyon / Aix les Bains / Valence / Genève
- 14:44 626.6 km Rester à GAUCHE afin de rester sur la bretelle [Échangeur de Turin Grenoble Chambéry] pendant 0.3 km vers A41 / E712 / Annecy / Aix les Bains / Genève
- 14:45 627.0 km *Section à péage* Déboucher sur E712 [A41] pendant 3.9 km
- 14:47 630.9 km Halte (15 min.)
- 15:02 630.9 km *Section à péage* Le nom de la route devient A41 pendant 40 m
- 15:02 630.9 km *Section à péage* Le nom de la route devient E712 [A41] pendant 47.1 km
- 15:27 678.0 km *Section à péage* Le nom de la route devient A41 pendant 18.9 km
- 15:37 696.9 km *Section à péage* Déboucher sur E25 [E62] pendant 42.0 km



15:39	698.2 km	Entrée : Switzerland
16:02	739.0 km	Halte (15 min.)
16:17	739.0 km	*Section à péage* Rester sur E25 [E62] (est) pendant 24.6 km
16:30	763.6 km	*Section à péage* Déboucher sur E23 [E25] pendant 1.8 km
16:31	765.4 km	*Section à péage* À la sortie 19, rester à DROITE sur E62 [Villars-Sainte-Croix] pendant 26.9 km vers A9 / E62 / Lausanne-Nord / Vevey-Montreux / Simplon / Fribourg / GD-St-Bernard
16:46	792.3 km	*Section à péage* À la sortie 14, continuer TOUT DROIT sur la bretelle [La Veyre] pendant 0.3 km vers A12 / E27 / Fribourg / Bern / Vevey
16:46	792.6 km	*Section à péage* Prendre la bretelle (DROITE) sur E27 [A12] pendant 25.9 km vers A12 / E27 / Bern / Fribourg
17:01	818.5 km	À la sortie 4, rester à DROITE sur la bretelle [Bulle] pendant 0.6 km vers Bulle / Charmey-Jaun / Château-d'Oex / Gruyères-le Moléson
17:01	819.1 km	Prendre 190 à DROITE (est) pendant 40 m
17:01	819.1 km	Au rond-point, prendre la première sortie vers les routes locales pendant 60 m
17:01	819.2 km	12 Arrivée Rue de'Battentin 1, 1630 Bulle