

## 6. Jura Vaudois 380 Km

23 juin 2020

par Robert-Nicoud Jean-Pascal



1 jour • 380 km / 240 mi en voiture

## 6. Jura Vaudois 380 Km, Day 1

**mardi | 23 juin 2020**

Cols:

Chalet à Gobet

La Givrine

Marchairuz

Mollendruz

Pétra Félix

Mont Orzeires

Aiguillon

Roches

Basset (2X)

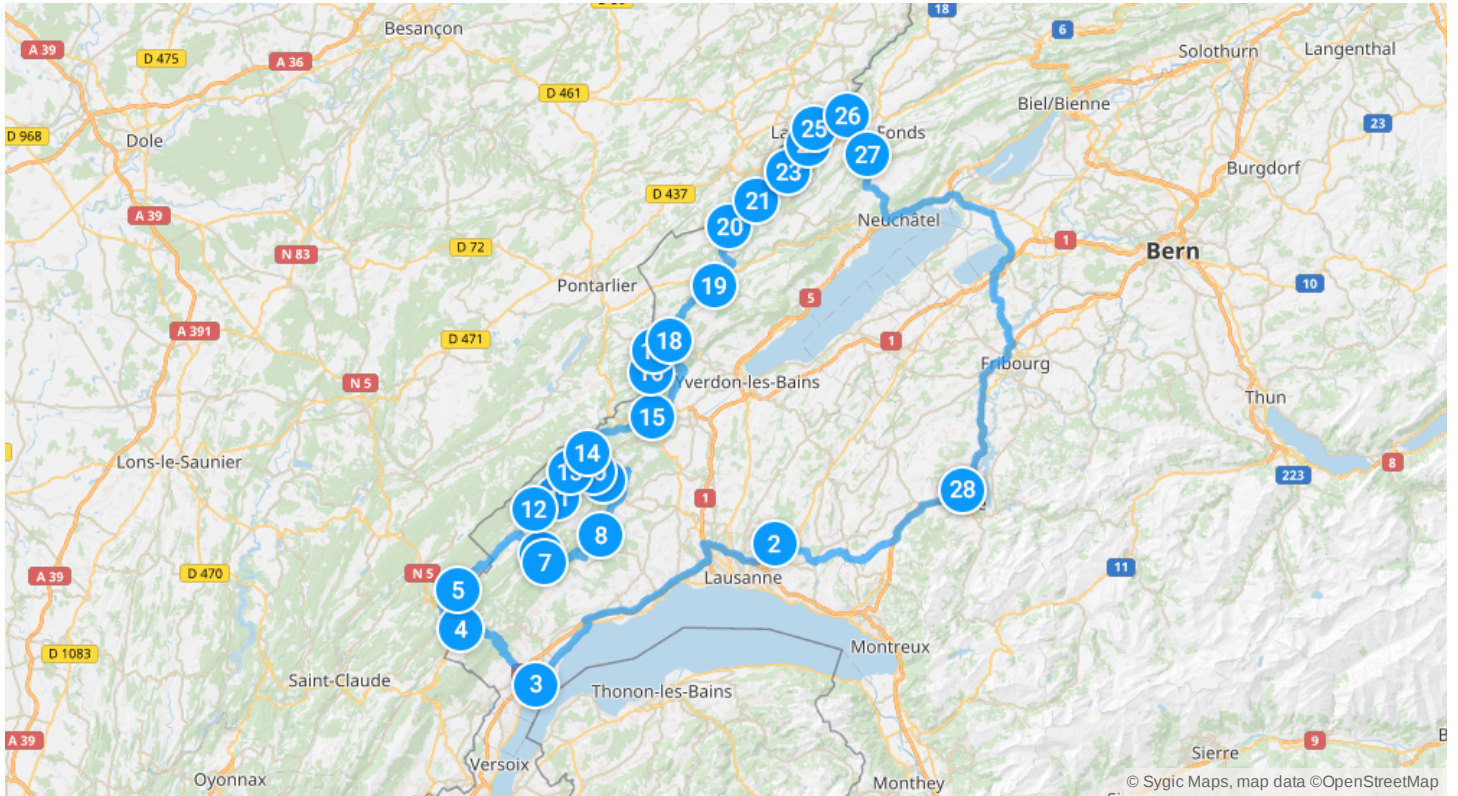
Vue des Alpes



-  11 min (7,4 km / 4,6 mi) en voiture  
 **Col Le Basset**
-  5 min (2,7 km / 1,7 mi) en voiture  
 **La Couronne**
-  6 min (5,9 km / 3,6 mi) en voiture  
 **Col Le Basset (les bulles)**

-  12 min (11 km / 6,7 mi) en voiture  
 **Vue des Alpes**
-  1 h 10 min (82 km / 51 mi) en voiture  
 **Home**  
 JOUR SUIVANT

Temps estimé (~30 h 40 min)    Lieux (25 h) • Voiture (380 km / 240 mi, 5 h 40 min)



# Guide - Lausanne

Lausanne est une ville suisse située sur la rive nord du lac Léman. Elle est la capitale et ville principale du canton de Vaud et le chef-lieu du district de Lausanne. Elle constitue la quatrième ville du pays en termes de population après Zurich, Genève et Bâle. Fin 2018, la commune de Lausanne compte 139 720 habitants. En 2017, l'agglomération lausannoise compte 415 596 habitants. En 2012, l'agglomération lausannoise concentre 50 % de la population et 60 % des emplois du canton de Vaud.

Le campus regroupant l'Université de Lausanne et l'École polytechnique fédérale de Lausanne compte quelque 26 000 étudiants. La ville héberge également des hautes écoles prestigieuses comme l'École hôtelière de Lausanne, l'École cantonale d'art de Lausanne et l'International Institute for Management Development.

 En voyage  Mis en favoris  Incontournable à Lausanne

## Bibliothèque cantonale et universitaire de Lausanne, site Internef

F4 • 1015, Switzerland



La Bibliothèque cantonale et universitaire - Lausanne est une institution publique à vocation patrimoniale, culturelle et académique. Elle dispose de six sites complémentaires :

BCUL site Unithèque

BCUL site Internef

BCUL site Riponne

*Wikipedia*

 [www.bcu-lausanne.ch](http://www.bcu-lausanne.ch) •  +41 21 692 48 83 •

 46.5226303, 6.5838945

## Cathédrale Notre-Dame de Lausanne

F7 • Place de la Cathédrale 7, 1005 Lausanne, Switzerland



La cathédrale Notre-Dame de Lausanne est l'un des principaux monuments gothiques en Suisse. Vouée au culte protestant depuis 1536, elle domine la ville vaudoise de Lausanne, en Suisse.

*Wikipedia*

Open daily: • Apr - Sep: 9 am - 7 pm • Oct - Mar: 9 am - 5:30 pm

 [www.cathedrale-lausanne.ch](http://www.cathedrale-lausanne.ch) •  +41 21 316 71 60 •

 46.5225783, 6.6353527

## Centre hospitalier universitaire vaudois .

Bâtiment hospitalier

F7



Le Centre hospitalier universitaire vaudois est le principal hôpital de Lausanne. Avec plus de 10 000 collaborateurs, le CHUV constitue la plus grande entreprise du canton de Vaud.

Il est à la fois l'hôpital régional pour la population de l'agglomération de Lausanne, de ses environs, et l'hôpital tertiaire, le centre de référence spécialisé pour tout le canton de Vaud et une bonne partie de la Suisse romande. Le CHUV est l'un des cinq hôpitaux universitaires de Suisse.

Le CHUV est étroitement lié à la Faculté de biologie et de médecine de l'Université de Lausanne afin d'assurer la formation prégraduée et postgraduée dans les domaines médicaux, biomédicaux et infirmiers.

*Wikipedia*

 46.5253761, 6.6422331

## Château Saint-Maire

F7



Le château Saint-Maire est un château situé à l'extrémité septentrionale de la colline de la Cité de Lausanne, en Suisse.

Construit entre 1397 et 1430, et plusieurs fois rénové, il abrite actuellement le siège du Conseil d'État du Canton de Vaud.

*Wikipedia*

The castle is not open to the public.

 46.5247766, 6.6357065

## Col Chalet à Gobet

B10 • 306 Route de Berne, 1000, Switzerland

Col Chalet à Gobet

 46.5662942, 6.6959926

## Lausanne Old Town • La vieille ville de Lausanne

F7 • 3 Place du Château, Lausanne 1005, Switzerland



The car-free old town of Lausanne is a real gem. Just strolling around the cobblestone streets is pleasant enough.

 46.5244648, 6.6360004

## Musée Olympique

G7 • Quai d'Ouchy 1, 1006 Lausanne, Switzerland



Le musée olympique est un musée consacré à l'histoire des Jeux olympiques inauguré le 23 juin 1993 à Lausanne en Suisse. Il est situé sur les hauteurs du quai d'Ouchy au bord du Léman. Il abrite des

expositions permanentes et temporaires autour du sport et du mouvement olympique.

Il est entouré d'un parc exposant de nombreuses œuvres d'art ayant pour thème le sport.

*Wikipedia*

Permanent & temporary exhibitions: Adults (17+) : 18 CHF Seniors: 16 CHF Students, disabled: 12 CHF Children (6-16): 10 CHF Children (under 6): free Family (2+): 40 CHF Temporary exhibition: Adults, seniors, children: 5 CHF Children (under 6): free

May 1 - Oct 14: daily 9 a.m. - 6 p.m. • Oct 15 - Apr 30: Tue - Sun: 10 a.m. - 6 p.m. • Closed on Dec 25, Jan 1.

 [www.olympic.org/museum](http://www.olympic.org/museum) •  +41 21 621 65 11 •

 46.508671, 6.6341988

## Palais de Rumine

F7 • Place de la Riponne 6, 1005 Lausanne, Switzerland



Le palais de Rumine est un édifice de style italianisant construit à la fin du XIXe siècle sur le territoire de la ville de Lausanne, en Suisse.

*Wikipedia*

Mo-Fr 07:00-22:00 • Sa 07:00-17:00 • Su 10:00-17:00 • PH 10:00-17:00

 [www.lanuitdesmusees.ch/2008/le-projet-acc%C3%A8s-cible-de-la-ndm](http://www.lanuitdesmusees.ch/2008/le-projet-acc%C3%A8s-cible-de-la-ndm) •

 46.5235341, 6.6338518

## Place de la Palud

F7 • Place de la Palud, 1003 Lausanne, Switzerland



La place de la Palud est une place piétonne de Lausanne, située dans le quartier du Centre.

*Wikipedia*

 46.5217378, 6.6332188

## ★ Tour de Sauvabelin

E7 • Chemin de la Lisière 9-15, 1018 Lausanne, Switzerland



La Tour de Sauvabelin est une tour en bois massif située sur les hauts de la ville de Lausanne, achevée le 29 novembre 2003.

Haute de plus de 35 mètres, elle se caractérise par ses 302 marches qui forment une double hélice,. Les poutres formant les marches sont fixées sur un axe central, ce qui entraîne la séparation de l'escalier de montée et de celui de descente. Tout le bois utilisé provient des forêts de la ville.

Construite par l'Union des sociétés de développement de Lausanne sur la butte des réservoirs d'eau potable de Sauvabelin, elle fut inaugurée le 29 novembre 2003 et fut ouverte au public le 15 décembre 2003.

*Wikipedia*

winter: 09:00-17:00 • summer: 09:00-21:00

Winter season: 9 am - 5 pm • Summer season: 9 am - 9 pm • The Tower may be closed when weather conditions are bad.

[www.tour-de-sauvabelin-lausanne.ch](http://www.tour-de-sauvabelin-lausanne.ch) • +41 21 315 42 74 •

46.5352621, 6.6385393

## ★ Église Saint-François

F7 • Place Saint-François, 1003 Lausanne, Switzerland

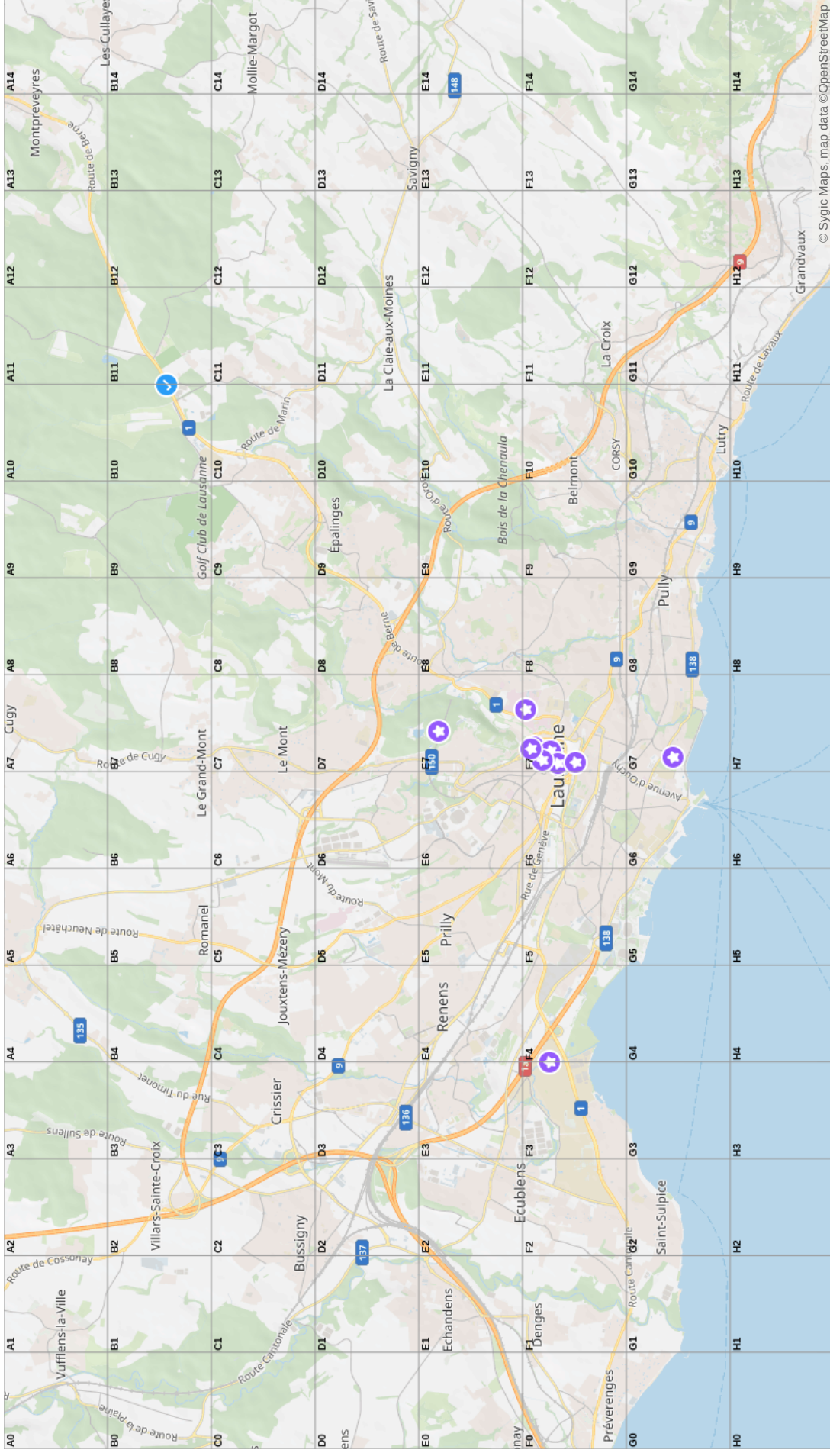


L'église réformée Saint-François, plus simplement appelée église Saint-François est un temple protestant situé sur le territoire de la ville vaudoise de Lausanne, en Suisse.

*Wikipedia*

46.5196727, 6.6333488

Lausanne



★ Bibliothèque cantonale et universitaire de Lausanne, site Internet

(F4) ★ Cathédrale Notre-Dame de Lausanne (F7)

★ Centre hospitalier universitaire vaudois

★ Col Chalet à Gobet (B10)

★ Lausanne Old Town (F7)

★ Château Saint-Maire (F7)

★ Musée Olympique (G7)

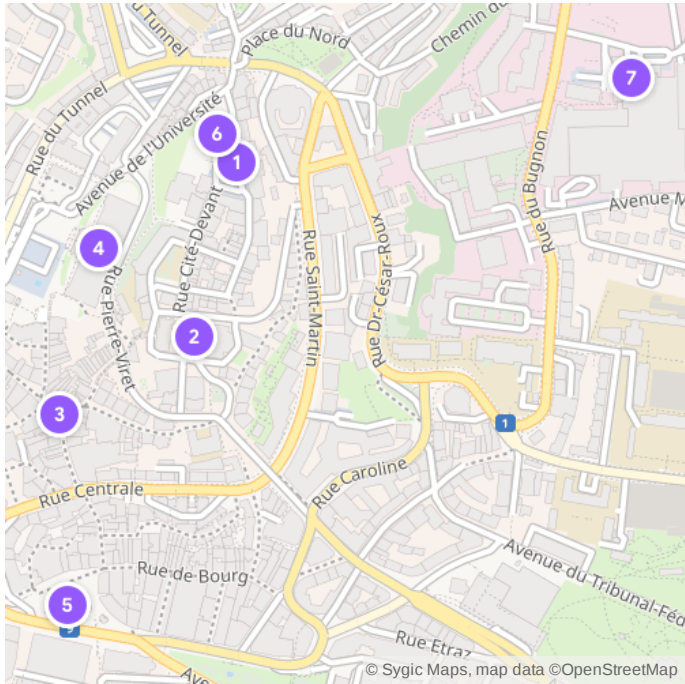
★ Palais de Rumine (F7)

★ Place de la Palud (F7)

★ Tour de Sauvabelin (E7)

★ Église Saint-François (F7)

F7



1. Lausanne Old Town
2. Cathédrale Notre-Dame de Lausanne
3. Place de la Palud
4. Palais de Rumine
5. Église Saint-François
6. Château Saint-Maire
7. Centre hospitalier universitaire vaudois

# Guide - Mont-la-Ville

Mont-la-Ville est une commune suisse du canton de Vaud, située dans le district de Morges.

 En voyage  Mis en favoris  Incontournable à Mont-la-Ville

## Col du Mollendruz

H12 • Mont-la-Ville, Canton de Vaud, Suisse

Col du Mollendruz

 46.6493386, 6.3671029

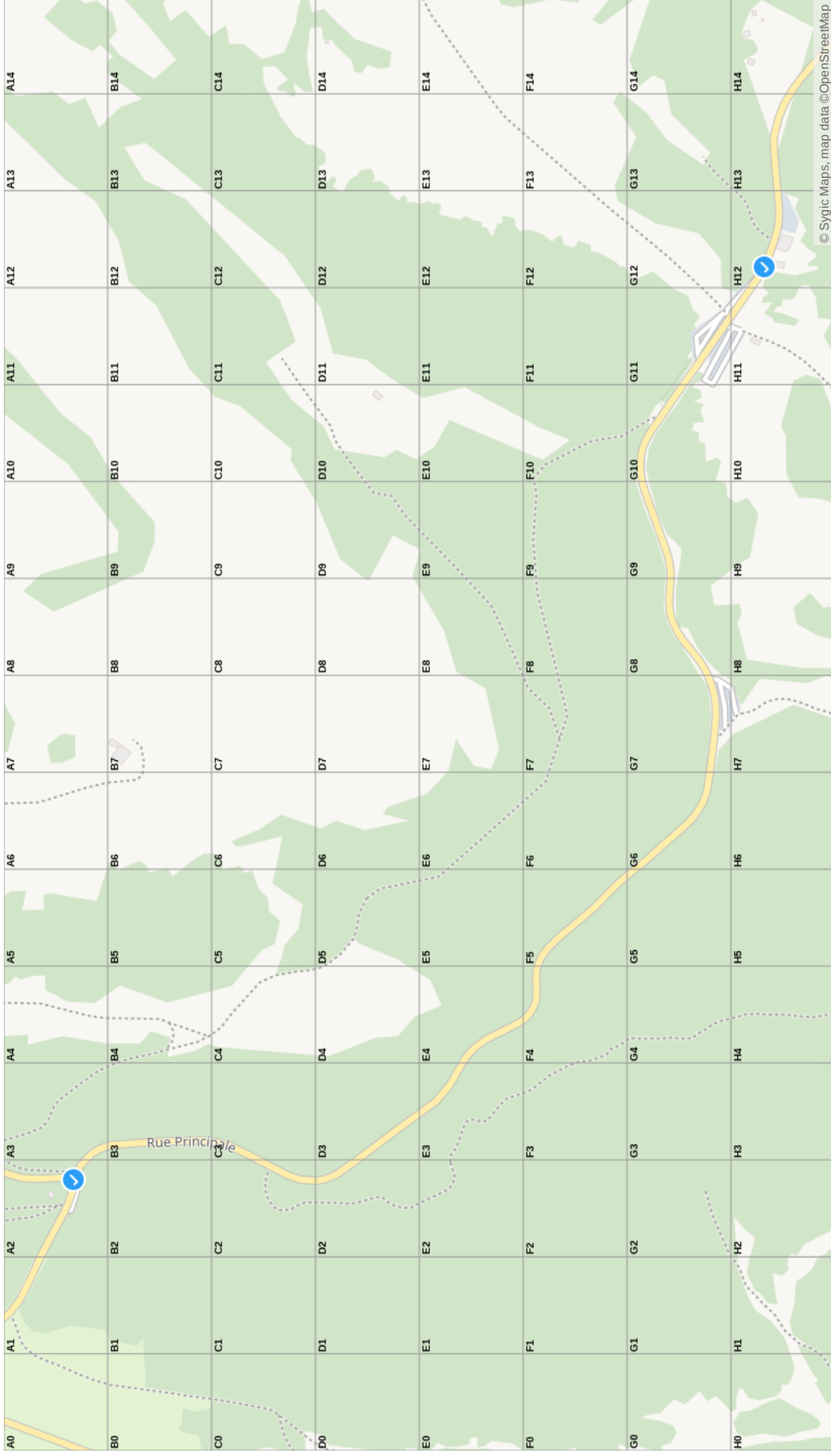
## Col Pétra Félix

A2 • (Unnamed Road), 1148, Switzerland

Col Pétra Félix

 46.6591294, 6.3482389

Mont-la-Ville



✓ Col du Mollendruz (H12)

✓ Col Pétra Félix (A2)

# Guide - L'Abbaye

L'Abbaye est une commune suisse et un village du canton de Vaud, située dans le district du Jura-Nord vaudois.

 En voyage  Mis en favoris  Incontournable à L'Abbaye

## Col Mont-d'Orzeires

B9 • (Unnamed Road), 1342, Switzerland

[Cols\_Ch] VD Mont-d'Orzeires

 46.6845407, 6.3365686

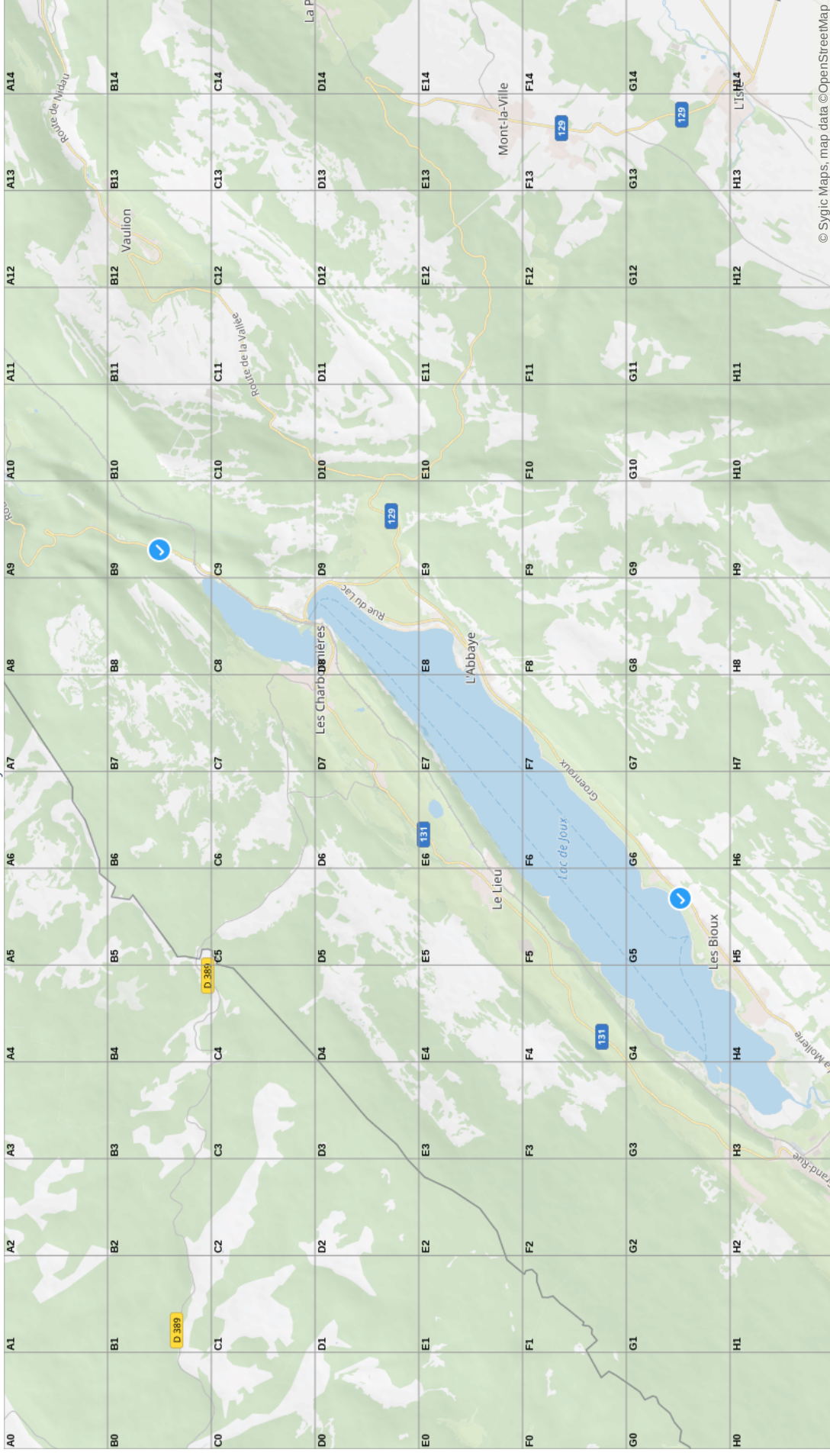
## Garage Peter

G5 • 42 Chez Grosjean, Les Bioux 1346, Switzerland

Mo-Fr 08:00-12:00,13:30-18:00 • Sa 08:00-12:00

 +4121 845 68 27 •  46.6253153, 6.2789486

L'Abbaye



✓ Col Mont-d'Orzeires (B9)

✓ Garage Peter (G5)

# Guide - Le Locle

Le Locle est une ville et une commune suisse du canton de Neuchâtel, située dans la région Montagnes.

Mère commune des Montagnes, berceau de la Révolution neuchâteloise, ville inscrite au Patrimoine mondial de l'UNESCO, Le Locle comprend environ 10'400 habitants, 8'000 emplois et 900 ans d'histoire.

Les domaines de l'horlogerie, de la micro-technique et du médical constituent les principaux secteurs de développement économique.

 En voyage  Mis en favoris  Incontournable à Le Locle

## Col les Roches

E7 • (Unnamed Road), 2400, Switzerland

Col les Roches

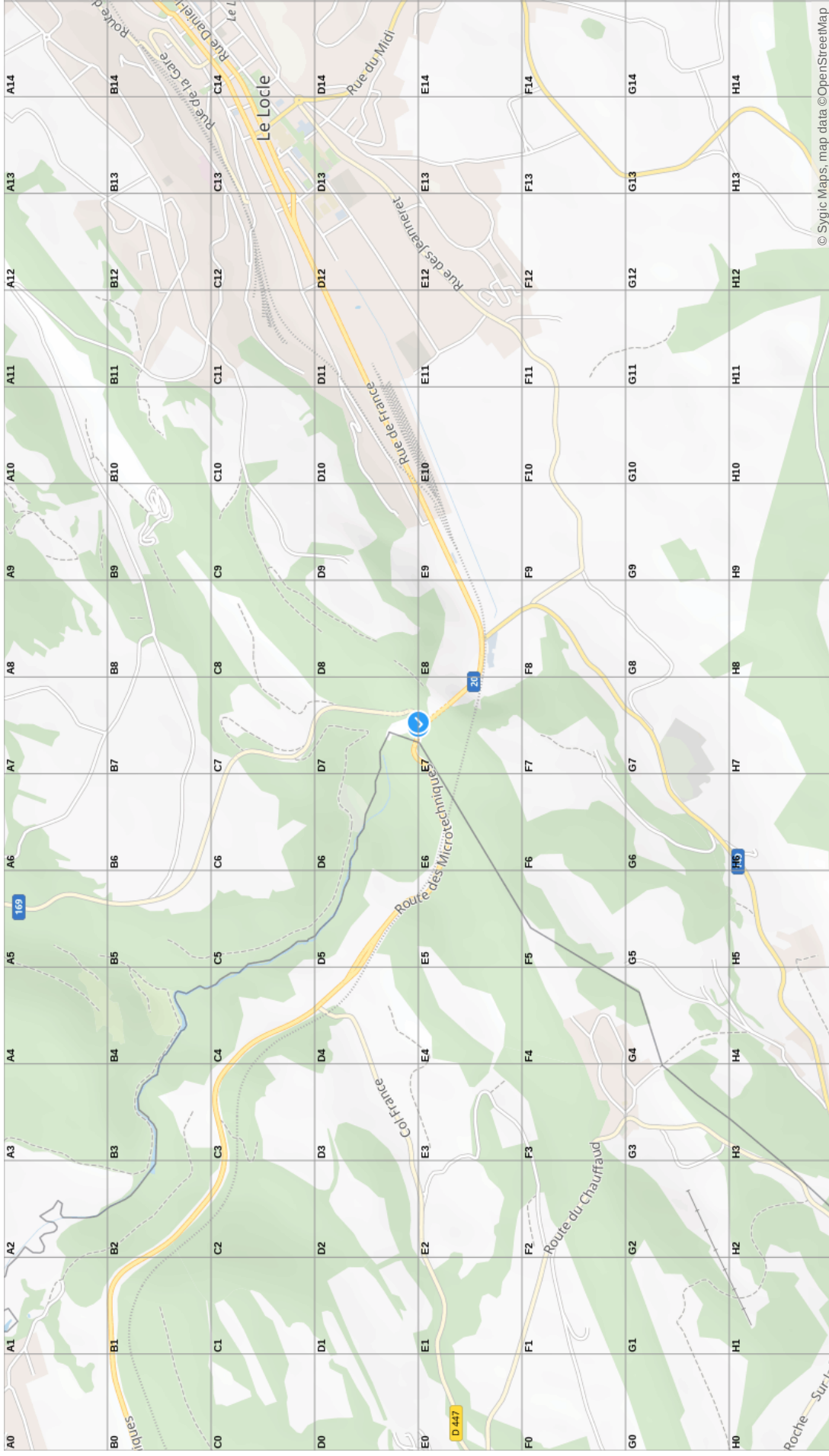
 47.0511995, 6.7200387

## Monument • null

D7 • 20, 2400, Switzerland

 47.0512067, 6.7198626

Le Locle



✓ Col les Roches (E7)

✓ Monument (D7)